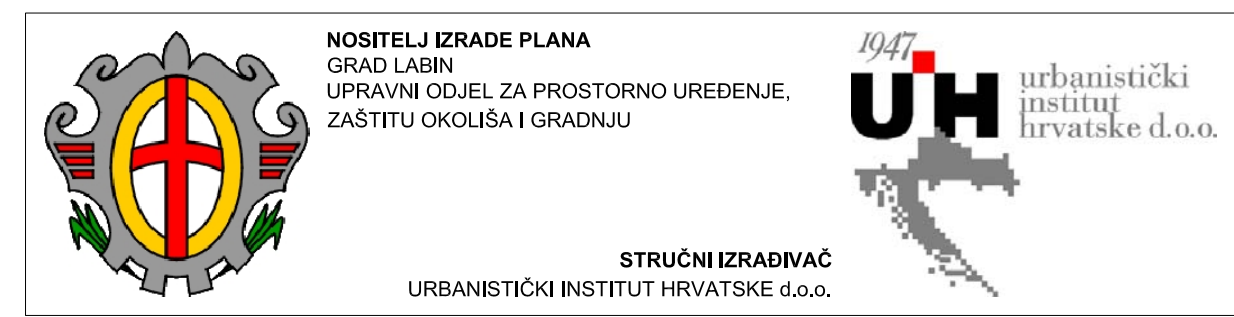

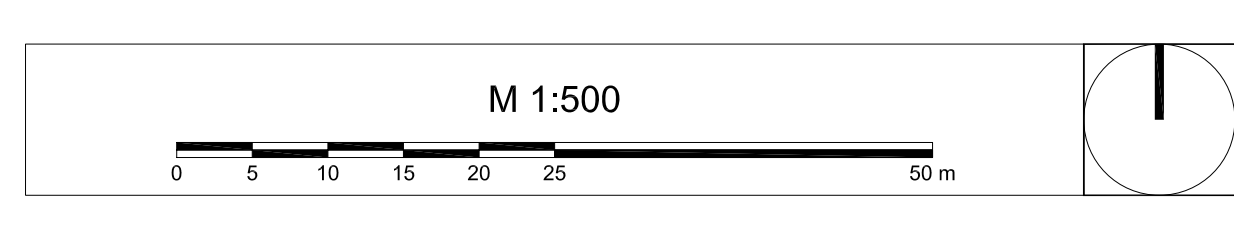


ISTARSKA ŽUPANIJA - GRAD LABIN  
**DETALJNI PLAN UREĐENJA  
 POSLOVNE ZONE  
 RIPENDA VERBANCI**



TUMAČ ZNAKOVLJA

- GRANICE**
- OBUHVAAT DETALJNOG PLANA UREĐENJA POSLOVNE ZONE RIPENDA VERBANCI
  - GRANICA GRADEVNE ČESTICE
- KORIŠTENJE I NAMJENA PROSTORA/POVRŠINA  
 RAZVOJ I UREĐENJE NASELJA**
- GOSPODARSKA NAMJENA - PROIZVODNO-POSLOVNA - POSTOJEĆE
  - GOSPODARSKA NAMJENA - PROIZVODNO-POSLOVNA - PLANIRANO
  - POVRŠINE INFRASTRUKTURNIH SUSTAVA
- PROMET  
 CESTOVNI PROMET  
 ELEMENTI KONSTRUKCIJE CESTE**
- OS CESTE
- OSTALI ELEMENTI CESTE**
- RUBINJAK
- UVJETI KORIŠTENJA, UREĐENJA I ZAŠTITE POVRŠINA  
 UVJETI KORIŠTENJA - PODRUČJA POSEBNIH UVJETA KORIŠTENJA  
 ARHEOLOŠKA BAŠTINA**
- ARHEOLOŠKO PODRUČJE - POTENCIJALNO



Županija: <b>ISTARSKA ŽUPANIJA</b> Grad: <b>GRAD LABIN</b>		
Naslov prostornog plana: <b>DETALJNI PLAN UREĐENJA POSLOVNE ZONE RIPENDA VERBANCI</b>		
Vrsta kategoriziranog područja: <b>UVJETI KORIŠTENJA, UREĐENJA I ZAŠTITE POVRŠINA - UVJETI KORIŠTENJA - PODRUČJA POSEBNIH UVJETA KORIŠTENJA - KULTURNA DOBRA</b>		
Broj kategoriziranog područja: <b>3</b>	Mjerilo kategoriziranog područja: <b>1:500</b>	Datum izrade dokumenta prostornog uređenja: <b>12. rujna 2017.</b>
Program mjera za uspostavljanje stanja u prostoru: Održiva proizvodnja i razvoj poslovnih zona u skladu s planom prostornog uređenja Grada Labina 2014-2018.	Održiva proizvodnja i razvoj poslovnih zona u skladu s planom prostornog uređenja Grada Labina 2014-2018.	Održiva proizvodnja i razvoj poslovnih zona u skladu s planom prostornog uređenja Grada Labina 2014-2018.
Javna rasprava (datum objave): 25. srpnja 2016. Prijava javne rasprave (datum objave): 14. listopada 2015. - Štampane novine Grada Labina 1108, 1409 - Glasnik - www.kbb.hr	Javni uvid uvidnik: oči 4. kolovoza 2016. oči 2. rujna 2016.	Povorni javni uvid uvidnik: oči 22. listopada 2016. oči 29. listopada 2016.
Početnik odgovornog za provođenje javne rasprave: Anamarija Lušić	Odgovorna osoba za provođenje javne rasprave: Anamarija Lušić	
Suglasnost na plan prema Zakonu o prostornom uređenju i gradnji (Narodne novine 76/07 i 38/09): 1. Ministarstvo prostornog uređenja, izdatnik: 14. listopada 2015. godine Klasa: 350-02/15-01/000099, Urbroj: 374-2-4-10-400 od 26. siječnja 2016. godine 2. Suglasnost: Izdavanje uvjeta za zaštitu i upravljanje - Prostorni uvjeti: 2016. godine Klasa: 350-02/15-01/000099, Urbroj: 374-2-4-10-400 od 17. siječnja 2016. godine 3. Suglasnost: Ministarstva kulture - Izjava za zaštitu kulturne baštine - Prostorni uvjeti: 2016. godine Klasa: 612-09/15-01/0012, Urbroj: 532-04-1-15-10-15 od 15. veljače 2016. godine		
Prethodni postupak: Ispis: točan je ispis: <b>URBANISTIČKI INSTITUT HRVATSKE d.o.o. ZAGREB</b>		
Početnik prethodnog postupka: <b>URBANISTIČKI INSTITUT HRVATSKE d.o.o. ZAGREB</b>		
Odgovorna osoba: <b>URBANISTIČKI INSTITUT HRVATSKE d.o.o. ZAGREB</b>		
Odgovorni voditelj izrade nacrtne prijedloga dokumenta prostornog uređenja: <b>TITO KOSTIĆ, dipl.ing. arh.</b>		
Voditelj izrade dokumenta prostornog uređenja: <b>LESLJA BUKIĆ, dipl.ing. arh.</b> (od 31. 12. 2017.)		
Stručnim i izradnim članovima: 1. Lovorka Dubravčić, dipl.ing. arh. 2. Mladen Karić, ing. grad. 3. Laura Vlačić, dipl.ing. arh. 4. Marija Babić, ing. grad. 5. Dea Vokić, ing. grad. 6. Iva Korčec, ing. grad.	Konzultanti: 1. Vlastimir Tuteš, dipl.ing. arh. 2. Tea Karić, dipl.ing. arh.	Broj rednog naloga: <b>9524</b>
Početnik prethodnog postupka: <b>URBANISTIČKI INSTITUT HRVATSKE d.o.o. ZAGREB</b>	Početnik prethodnog postupka: <b>URBANISTIČKI INSTITUT HRVATSKE d.o.o. ZAGREB</b>	Broj plana: <b>1229</b>
Izdavač ovog prostornog plana u izvornom obliku: <b>URBANISTIČKI INSTITUT HRVATSKE d.o.o. ZAGREB</b>		
Početnik ovog prostornog plana: <b>URBANISTIČKI INSTITUT HRVATSKE d.o.o. ZAGREB</b>		
Anamarija Lušić		