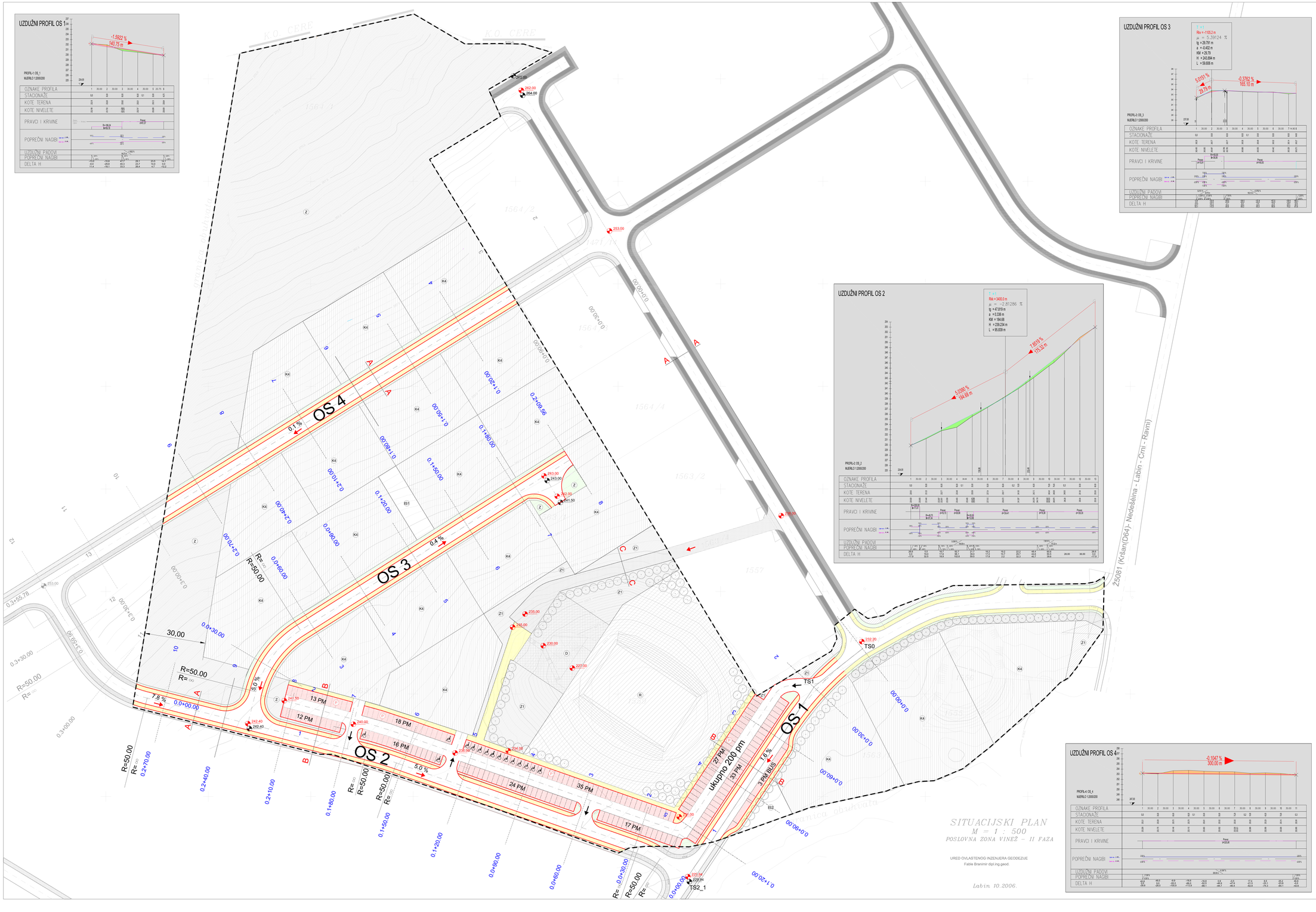

ISTARSKA ŽUPANIJA - GRAD LABIN

DETALJNI PLAN UREĐENJA POSLOVNE ZONE VINEŽ - II. FAZA

NOSITELJ IZRADE PLANA
GRAD LABIN
UPRAVNI ODJEL ZA PROSTORNO UREĐENJE, ZAŠTITU OKOLIŠA I GRADNJU

STRUČNI IZRAĐIVAČ
URBANISTIČKI INSTITUT HRVATSKE d.d.

TUMAČ ZNAKOVLJA

GRANICE

- OBUHVAT DETALJNOG PLANA UREĐENJA POSLOVNE ZONE VINEŽ - II FAZA
- GRANICA GRAĐEVNE ČESTICE

PROMET
ELEMENTI KONSTRUKCIJE CESTE

- OS CESTE
- TANGENTA OSI CESTE
- TS1 OZNAKA SJECIŠTA TANGENATA
- 0.1+20.0 OZNAKA STACIONAŽE
- A OZNAKA PRESJEKA CESTE

OSTALI ELEMENTI CESTE

- RUBNJAK
- OSTALI ELEMENTI CESTE
- ZELENE POVRŠINE
- KOLNO-PJEŠAČKE POVRŠINE
- PJEŠAČKE POVRŠINE
- P JAVNI PARKING
- 236.00 KOTA NIVELETE
- 241.50 KOTA TERENA
- SMJER PADA NIVELETE
- ULAZ NA PARKIRALIŠTE

POPREČNI PRESJEK POSTOJEĆIH I PLANIRANIH PROMETNICA POSLOVNE ZONE VINEŽ II

PRESJEK A

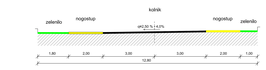

PRESJEK B



M 1:500

Županija: **ISTARSKA ŽUPANIJA**	
Grad: **GRAD LABIN**	
Naziv prostornog plana: **DETALJNI PLAN UREĐENJA POSLOVNE ZONE VINEŽ - II. FAZA**	
Naziv kartографskog prikaza: **PROMETNA, TELEKOMUNIKACIJSKA I KOMUNALNA INFRASTRUKTURA - PROMET**	
Broj kartографskog prikaza: **2A**	Mjerilo kartографskog prikaza: **1:500**
Program mjera za unapređenja stanja u prostoru (službeni glasilo): Službene novine Grada Labina 22/04	Odluka predstavničkog tijela o donošenju plana (službeni glasilo): Službene novine Grada Labina 01/09
Javna rasprava (zatvorena ponovljena): 25. srpnja 2006. Službene novine Grada Labina 11/06 Glas Istre www.labin.hr	Javni uvid odrađen od: 4. kolovoza 2006. do: 2. rujna 2006.
Pečat tijela odgovornog za provođenje javne rasprave:	Odgovorna osoba za provođenje javne rasprave: Anamarija Lukšić

Suglasnost na plan prema članku 94. Zakona o prostornom uređenju i gradnji (Narodne novine 76/07)
1. Prethodno mišljenje Hrvatskih voda - Vodnogospodarskog odjela za vodno područje primorsko istarskih sliva iz Rijeke, Klasa: 350-02/06-01/1055, Urbroj: 374-23-4-6/8-2/VS od 15. prosinca 2006. godine
2. Suglasnost Ministarstva poljoprivrede, šumarstva i ribarstva - Uprava za šumarstvo i lovstvo, Klasa: 350-02/06-03/01, Urbroj: 543-10/01-06-165 od 12. prosinca 2006. godine
3. Suglasnost Ministarstva kulture - Uprava za zaštitu kulturne baštine - Konzervatorskog odjela u Puli Klasa: 612-08/06-10/36, Urbroj: 532-04-14/1-06-04 od 23. prosinca 2006. godine

Pravna osoba i tijelo koje je izradilo plan: **URBANISTIČKI INSTITUT HRVATSKE d.d. ZAGREB**	
Pečat pravne osobe i tijela koje je izradilo plan:	Odgovorna osoba: mr.sc. Nikoslav Dusper, dipl.ing.arh.
Odgovorni voditelj izrade nacrta prijedloga dokumenta prostornog uređenja: **TITO KOSTY, dipl.ing.arh.** [do 30. 12. 2007.]	
Voditelj izrade dokumenta prostornog uređenja: **LEKJA SKEC, dipl.ing.arh.** [od 31. 12. 2007.]	
Stručni tim u izradi plana: 1. Tito Kosty, dipl.ing.arh., 2. Mladen Karšon, ing.grad., 3. Laura Vitasović-Vojnić, dipl.ing.grad., 4. Marija Babić, ing.grad., 5. Dean Vučić, ing.geod., 6. Iva Kondac	Konzultanti: 1. Radmir Tutek, dipl.ing.arh., 2. Tito Kosty, dipl.ing.arh.
Broj radnog naloga: **9933**	Broj plana: **1288**
Pečat predstavničkog tijela:	Predsjednik predstavničkog tijela: Serdo Basikjera
Istovjetnost ovog prostornog plana s izvornikom ovjerava: Anamarija Lukšić	Pečat nadležnog tijela