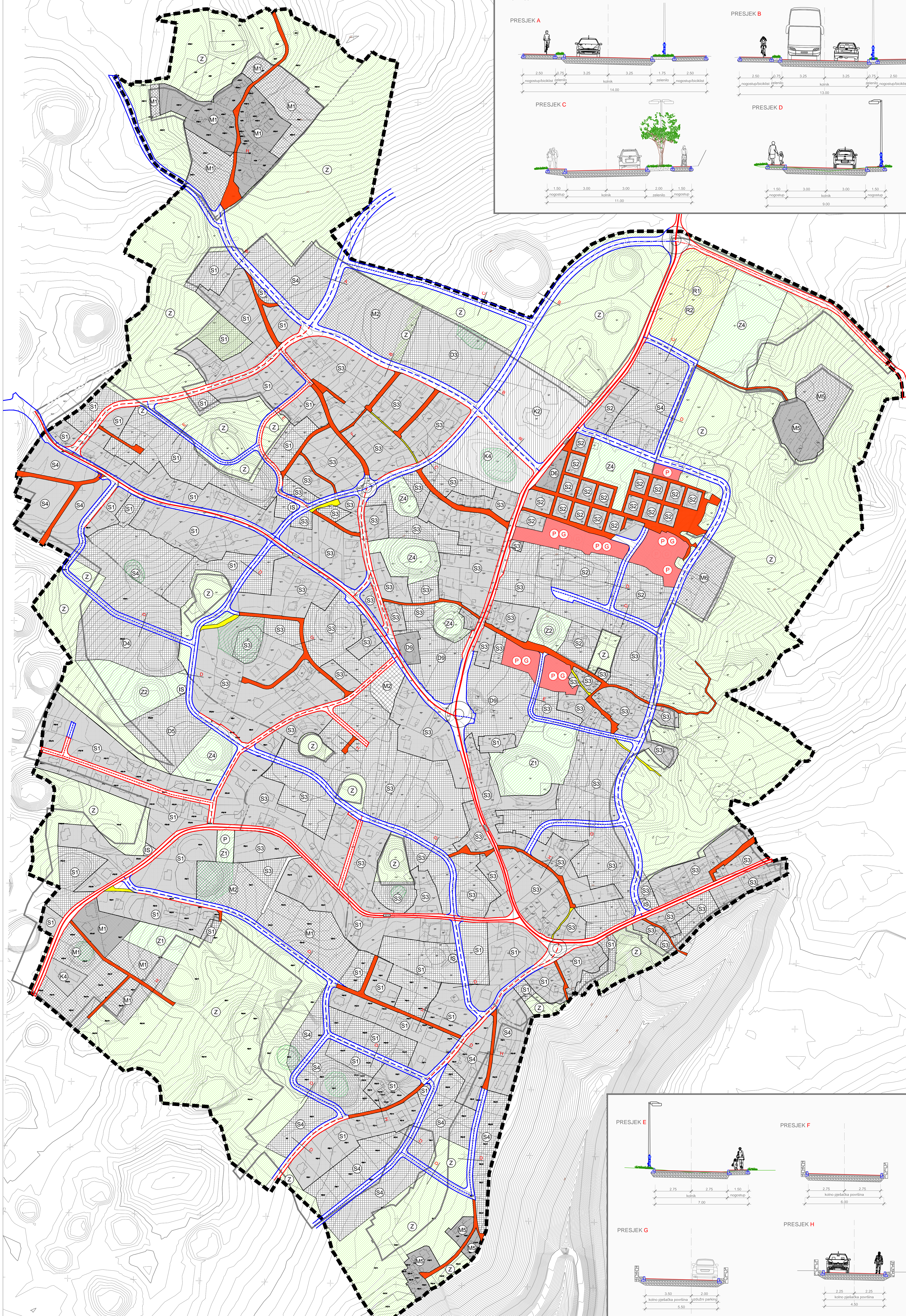
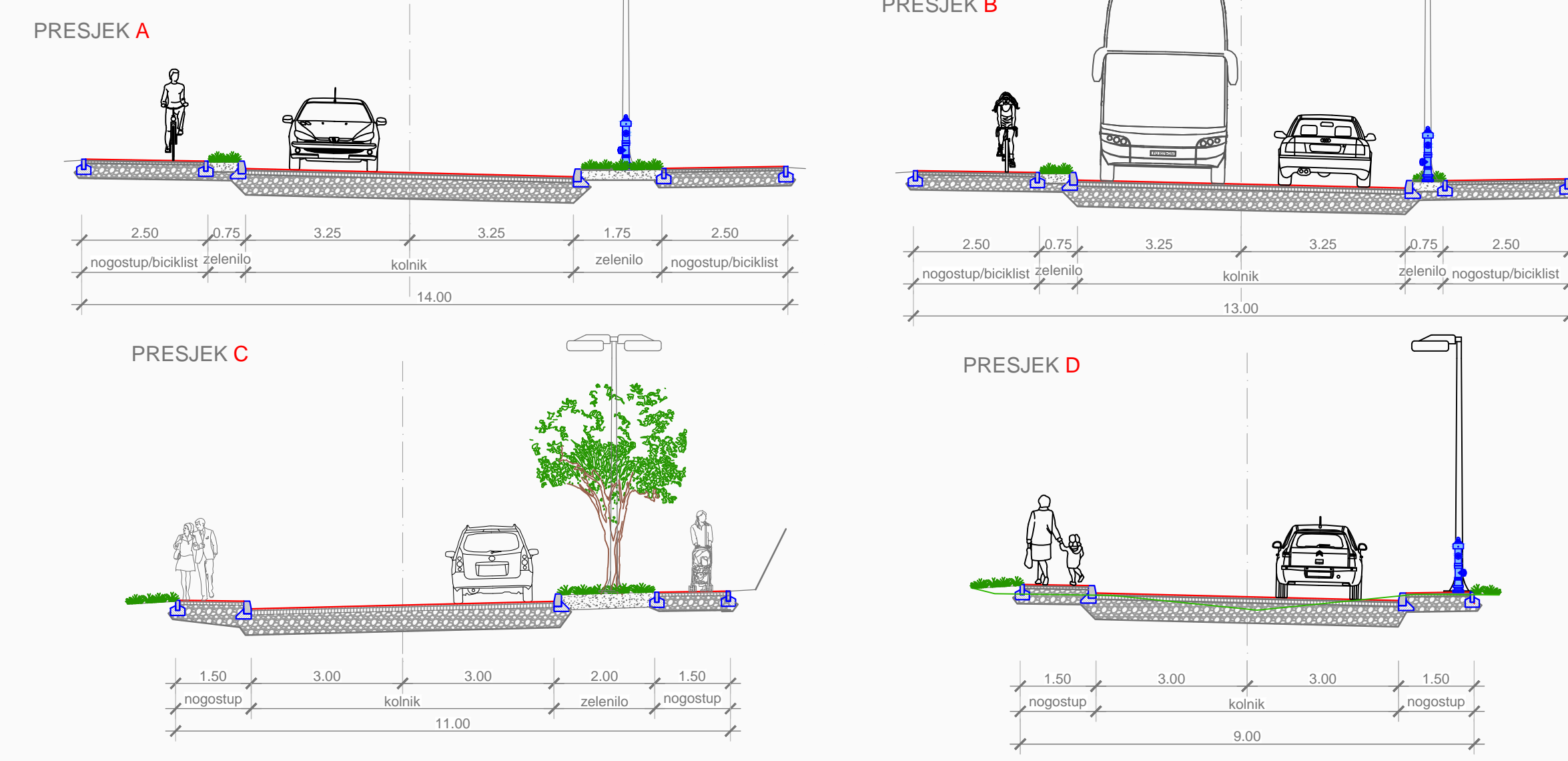



KARAKTERISTIČNI POPREČNI PRESJECI ULICA
MJ 1:100



- POSTOJEĆE PLANIRANO**
- IZGRADENO NEIZGRADENO**
 - STAMBENA NAMJENA**
 izgrađeno: S1, S2, S3
 planirano: S1*, S2*, S3*
 S1: stanovanje manje gustoće (niži standard)
 S2: stanovanje veće gustoće
 S3: stanovanje manje gustoće (zona urbanizeta)
 - MJEŠOVITA NAMJENA**
 M1: pretežito stambena
 M2: pretežito poslovna
 M5: pretežito turističko-ugostiteljska
 M6: povremeno stanovanje
 - JAVNA I DRUŠTVENA NAMJENA**
 D5: predškola
 D4: škola
 D6: centar mladeži
 D9: kultura i rekreacijom
 - GOSPODARSKA NAMJENA-POSLOVNA**
 K2: pretežito trgovačka
 K4: pretežito poslovna
 - SPORTSKO REKREACIJSKA NAMJENA**
 R1: površine za sportske građevine
 R2: površine za sportske terene
 - JAVNE ZELENE POVRŠINE**
 Z1: javni park
 Z2: dječje igralište
 Z4: tematski park
 - ZASTITNE ZELENE POVRŠINE**
 - JAVNA PARKIRALIŠTA**
 - JAVNE GARAŽE**
 - POVRŠINE INFRASTRUKTURE**
 IS: trafostanica
 - POVRŠINA ZA GRAĐEVINE KOPNENOG PROMETA**
 (prometnice, kolne i pješačke površine, trgov, parkirališta, benzinske stanice, autobusna stajališta, zelene površine i drvoredi)
 - POVRŠINA VRTAČE U SKLOPU DRUGE NAMJENE**
 - POVRŠINA ZAŠTITNOG ZELENIJA UNUTAR ZONE M2**

- POSTOJEĆE PLANIRANO**
- ŽUPANIJSKA CESTA**
 - LOKALNA CESTA**
 - GLAVNA MJESNA ULICA**
 - SABIRNA ULICA**
 - OSTALA ULICA**
 - GRANICA KORIDORA CESTE**
 - JAVNE PARKIRALIŠNE POVRŠINE**
 - KOLNO-PJEŠAČKE POVRŠINE**
 - PJEŠAČKE POVRŠINE**
 - OZNAKA PRESJeka CESTE**



**IZMJENE I DOPUNE URBANISTIČKI PLANA UREĐENJA
NASELJA VINEŽ**

ŽUPANIJA: ISTARSKA
GRAD: LABINA

Naziv prostornog plana:
**IZMJENE I DOPUNE URBANISTIČKOG PLANA UREĐENJA NASELJA VINEŽ
PRIJEDLOG PLANA**

Naziv kartografskog prikaza:
PROMETNA, ULIČNA I KOMUNALNA INFRASTRUKTURNA MREŽA - Promet

Broj kartografskog prikaza: 2.A
Mjerilo kartografskog prikaza: 1:2000

Odluka o izradi Urbanističkog plana uređenja (službeno glasilo):
"Službene novine Grada Labina" br. 25/15
Odluka Općinskog vijeća o donošenju Urbanističkog plana uređenja:
"Službene novine Grada Labina" br.

Javna rasprava (datum objave):
Javno izlaganje:
Pečat tijela odgovornog za provođenje javne rasprave:
ANAMARIJA LUKIĆ, dipl.ing.građ.
(ime, prezime i potpis)

Suglasnost prema članku 107. Zakona o prostornom uređenju (NN 153/13.)
Broj suglasnosti KLASA: datum:
Stručni izraditelj:
JURCON PROJEKT d.o.o.,
Gotovoječka 4a,
10 000 Zagreb

Pečat pravne osobe/tijela koje je izradio plan:
Odgovorna osoba:
ZDRAVKO JURČEĆ, dipl.ing.građ.
(ime, prezime i potpis)

Odgovorni voditelj:
TITO KOSTIĆ, dipl.ing.arch., ovl.arh.urb.

Stručni tim u izradi plana:
Tito Kostić, dipl.ing.arch.
Gordan Mlakar, dipl.ing.prom.
Milan Puhar, dipl.ing.et.
Zdravko Jurčec, dipl.ing.građ.
Renata Fakih, ing.građ.
Monir Pavličić, mag.ing.prosp.arch.
Borjan Linardić, dipl.ing.arch.
Vesna Vučković, dipl.ing.arch.
Vesna Poljančić, mag.ing.arch.

Pečat predstavničkog tijela:
Predsjednik predstavničkog tijela:
VALTER POROPAT
(ime, prezime i potpis)

Istovjetnost ovog prostornog plan sa izvornikom
ovjerava:
Pečat nadležnog upravnog tijela:
(ime, prezime i potpis)

