




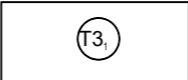
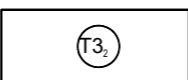
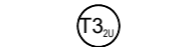
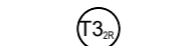
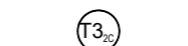


### LEGENDA





#### GRANICE

-  GRANICA OBUHVATA PLANA
-  GRANICA IZDVOJENOG GRAĐEVINSKOG PODRUČJA UGOSTITELJSKO-TURISTIČKE NAMJENE IZVAN NASELJA
-  GRANICA PROSTORNE CJELINE

#### NAMJENA POVRŠINA

-  UGOSTITELJSKO -TURISTIČKA NAMJENA kamp - smještaj (prateći sadržaj)
-  UGOSTITELJSKO -TURISTIČKA NAMJENA kamp - prateći sadržaji
-  uprava i prijem
-  sport i rekreacija
-  interna prometna površina

#### ELEKTRONIČKE KOMUNIKACIJE

-  TK PODZEMNI VOD
-  PLANIRANI TK PODZEMNI VOD
-  TK NADZEMNI VOD
-  UKIDANJE TK NADZEMNOG VODA

Županija:	ISTARSKA ŽUPANIJA	
Grad:	GRAD LABIN	
Naziv prostornog plana:	URBANISTIČKI PLAN UREĐENJA <b>turističkog punkta Lovranci</b>	
Naziv kartografskog prikaza:	PROMETNA, ULIČNA I KOMUNALNA INFRASTRUKTURNA MREŽA - ELEKTRONIČKA KOMUNIKACIJSKA MREŽA	
Broj kartografskog prikaza: 2.2.	Mjerilo kartografskog prikaza: 1 : 1000	
Odluka predstavničkog tijela o izradi plana (službeno glasilo):	Službene novine Grada Labina 11/15	Odluka predstavničkog tijela o donošenju plana (službeno glasilo): Službene novine Grada Labina 15/16
Javna rasprava (datum objave): 06.08.2016.	Pečat tijela odgovornog za provođenje javne rasprave:	Javni uvid održan od: 16.08.2016. do: 14.09.2016. Odgovorna osoba za provođenje javne rasprave (ime, prezime i potpis): Anamarija Lukšić, dipl. ing. građ.
Pečat pravne osobe koja je izradila plan:	Pravna osoba koja je izradila plan: Urbis d.o.o. Pula	
Broj elab: W-6800/15	Odgovorna osoba (ime, prezime i potpis): Elvis Grgorinić, dipl.ing.stroj.	
Odgovorni voditelj za izradu nacрта prijedloga plana :	Jasminka Peharda-Doblanović, dipl.ing.arh.	
Stručni tim u izradi plana :	Leonid Zuban, dipl.ing.arh. Sergej Banović, građ.teh. Smiljka Mamula, dipl.ing.el.	
Pečat predstavničkog tijela:	Gradsko vijeće Grada Labina	Predsjednik predstavničkog tijela (ime, prezime i potpis): Valter Poropat
Istovjetnost ovog prostornog plana s izvornikom ovjerava (ime, prezime i potpis):	Pečat nadležnog tijela:	

**urbis.**