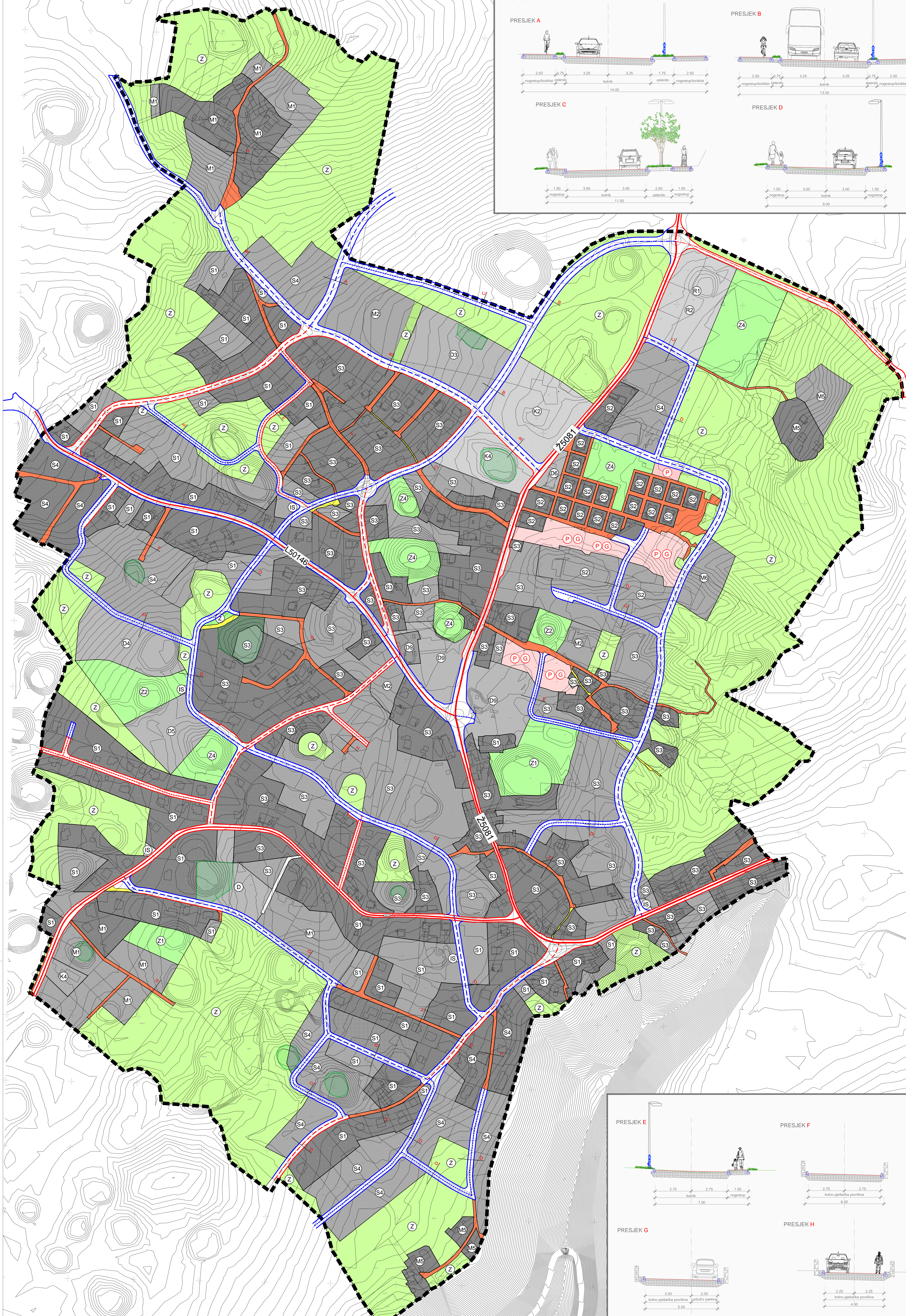
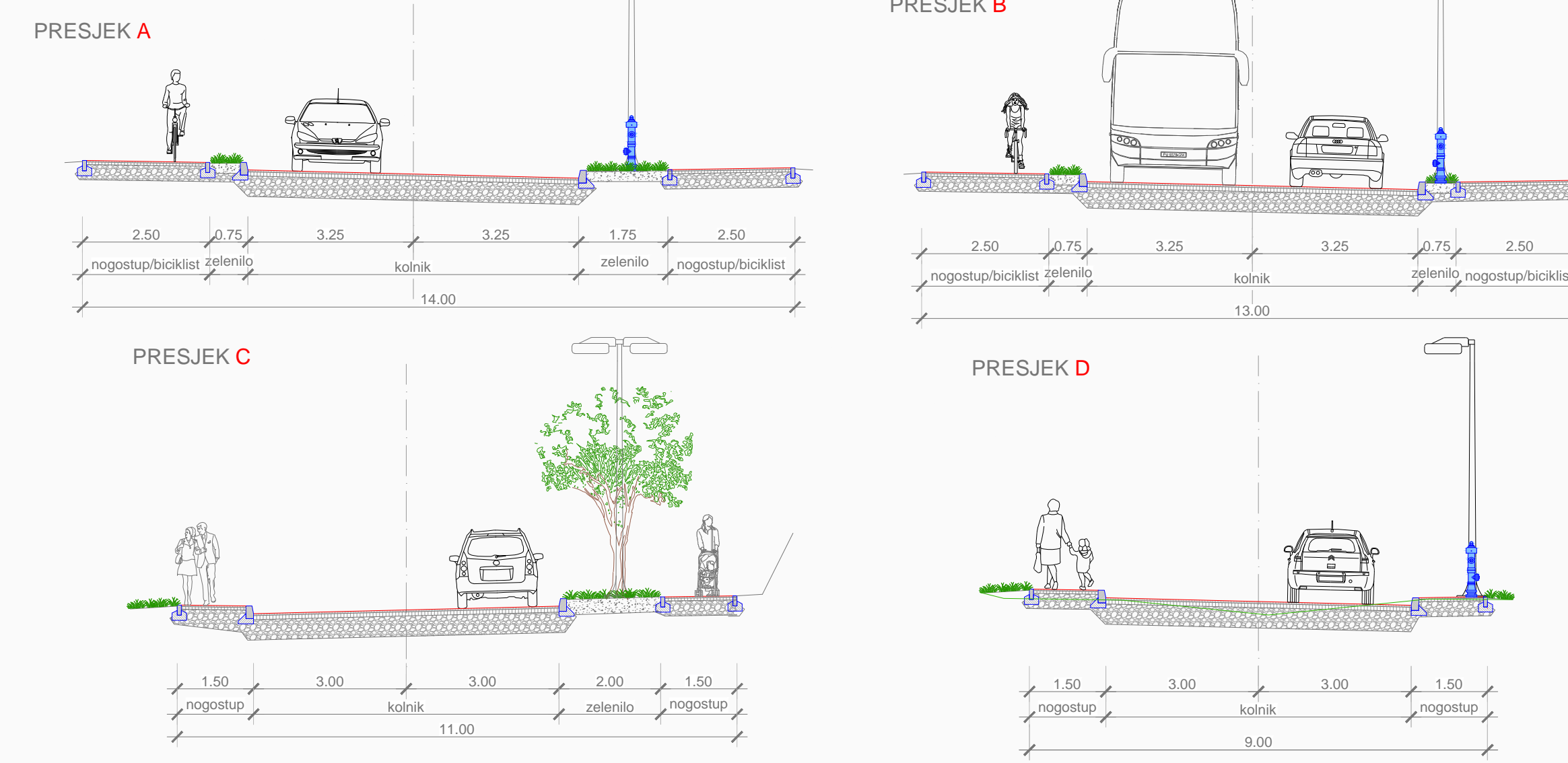
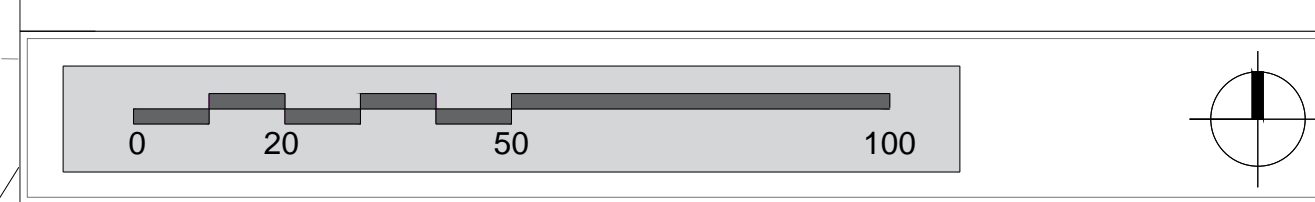


KARAKTERISTIČNI POPREČNI PRESJECI ULICA  
MJ 1:100



- OBUHVAAT UPU-a**
- KORIŠTENJE I NAMJENA POVRŠINA**
- | POSTOJEĆE | PLANIRANO | STAMBENA NAMJENA  |
|-----------|-----------|---|
| S         | S         | stanovanje manje gustoće S1, stanovanje manje gustoće-(niži standard) S1*, stanovanje veće gustoće S2, stanovanje manje gustoće (zona urbanizeta) S3, stanovanje manje gustoće (vile) S4, |
| M         | M         | MJEŠOVITA NAMJENA<br>pretežito stambena M1, pretežito poslovna M2, pretežito turističko-ugostiteljska M5, mješovita M3  |
| D         | D         | JAVNA I DRUŠTVENA NAMJENA<br>javna i društvena D, predškolska D4, školska D5, kultura s rekreacijom D6, centar naselja D9   |
| K         | K         | GOSPODARSKA NAMJENA-POSLOVNA<br>pretežito trgovačka K2, pretežito poslovna K4   |
| R         | R         | SPORTSKO REKREACIJSKA NAMJENA<br>površine za sportske građevine R1<br>površine za sportske terene R2  |
| Z         | Z         | JAVNE ZELENE POVRŠINE<br>javni park Z1, dječje igralište Z2<br>tematski park Z4   |
| Z         | Z         | ZAŠTITNE ZELENE POVRŠINE  |
| P         | P         | JAVNA PARKIRALIŠTA  |
| G         | G         | JAVNE GARAJE  |
|           |           | POVRŠINA ZA GRAĐEVINE PROMETA<br>(grometnice, kolne i pješačke površine, trgovski, parkirališta, benzinske stanice, autobusna stajališta, zelene površine i dvoreći)                      |
|           |           | POVRŠINA VRTAČE U SKLOPU DRUGE NAMJENE  |
|           |           | POVRŠINA ZAŠTITNOG ZELENILA UNUTAR ZONE M2  |
- PROMETNA MREŽA**
- | POSTOJEĆE | PLANIRANO | ŽUPANIJSKA CESTA |
|-----------|-----------|------------------|
| Z5081     | Z5081     |                  |
| L50146    | L50146    |                  |
|           |           | LOKALNA CESTA    |
- |  | GLAVNA MJESNA ULICA |
|--|---------------------|
|  | SABIRNA ULICA       |
|  | OSTALA ULICA        |
- GRANICA KORIDORA CESTE
- |  | JAVNE PARKIRALIŠNE POVRŠINE |
|--|-----------------------------|
|  | KOLNO-PJEŠAČKE POVRŠINE     |
|  | PJEŠAČKE POVRŠINE           |
- OZNAKA PRESJECA CESTE



**IZMJENE I DOPUNE URBANISTIČKI PLANA UREĐENJA  
NASELJA VINEŽ**

ŽUPANIJA: ISTARSKA  
GRAD: LABIN

Naziv prostornog plana:  
IZMJENE I DOPUNE URBANISTIČKOG PLANA UREĐENJA NASELJA VINEŽ

Naziv kartografskog prikaza:  
PROMETNA, ULIČNA I KOMUNALNA INFRASTRUKTURNA MREŽA - Promet

Broj kartografskog prikaza: 2.A	Mjerilo kartografskog prikaza: 1:2000
Odluka o izradi Urbanističkog plana uređenja (službeno glasilo): "Službene novine Grada Labina" br. 25/15	Odluka Općinskog vijeća o donošenju Urbanističkog plana uređenja: "Službene novine Grada Labina" br. 05/17
Javna rasprava (datum objave): 13.2.2017	Javni uvid održan: 22.2.-8.3.2017. Javno izlaganje: 28.2.2017.

Pečat tijela odgovornog za provođenje javne rasprave: ANAMARIJA LUKIĆ, dipl.ing.grad.

Odgovorna osoba za provođenje javne rasprave: ANAMARIJA LUKIĆ, dipl.ing.grad.

Mišljenje prema članku 107. Zakona o prostornom uređenju (NN 153/13): NE ZAHTJEVA SE

Broj suglasnosti KLASA: datum:

Stručni izraditelj:  
JURCON PROJEKT d.o.o., Gotovoječka 4a, 10 000 Zagreb

Pečat pravne osobe/tijela koje je izradio plan: JURCON PROJEKT d.o.o.

Odgovorna osoba: ZDRAVKO JURČEĆ, dipl.ing.grad.

Odgovorni voditelj: TITO KOSTIĆ, dipl.ing.arch., ovl.arch.urb.

Stručni tim u izradi plana:  
Tito Kostić, dipl.ing.arch., Zdravko Jurčec, dipl.ing.grad., Bojan Linić, dipl.ing.arch., Goran Maček, dipl.ing.prom., Renata Fakin, ing.grad., Vesna Valušić, dipl.ing.arch., Milan Puhar, dipl.ing.el., Momir Pavlečić, mag.ing.prosp.arch., Vesna Poljančić, mag.ing.arch., Stručna suradnja: Ivana Ivančić, dipl.tur.

Pečat predstavničkog tijela: VALTER POROPAT

Predsjednik predstavničkog tijela: VALTER POROPAT

Istovjetnost ovog prostornog plan sa izvornikom: Pečat nadležnog upravnog tijela:

