

GRAD LABIN

AKTI VIJEĆA

86.

Na temelju Zakona o klimatskim promjenama i zaštiti ozonskog sloja („Narodne novine“ broj 127/19.), Strategije prilagodbe klimatskim promjenama u Republici Hrvatskoj za razdoblje do 2040. s pogledom na 2070. godinu („Narodne novine“ broj 46/20.), članka 35. Zakona o lokalnoj i područnoj (regionalnoj) samoupravi („Narodne novine“ broj 33/01., 60/01. – vjerodostojno tumačenje, 129/05., 109/07., 125/08., 36/09., 150/11., 144/12., 19/13., 137/15., 123/17., 98/19. i 144/20.) i članka 31. Statuta Grada Labina („Službene novine Grada Labina“ broj 09/09. i 9/10.- lektorirani tekst, 8/13., 3/16., 2/18., 5/19 – pročišćeni tekst, 2/20. i 1/21.), Gradsko vijeće Grada Labina na sjednici održanoj 26. listopada 2021. donijelo je

ODLUKU o donošenju Strategije i plana prilagodbe klimatskim promjenama Grada Labina

Članak 1.

Donosi se Strategija i plan prilagodbe klimatskim promjenama Grada Labina (u daljnjem tekstu: Strategija).

Članak 2.

Tekst Strategije nalazi se u prilogu ove Odluke i čini njezin sastavni dio.

Članak 3.

Ova Odluka stupa na snagu osmi dan od dana objave u „Službenim novinama Grada Labina“.

GRADSKO VIJEĆE GRADA LABINA

KLASA: 021-05/21-01/95
URBROJ: 2144/01-01-21-1
Labin, 26. listopad 2021.

PREDSJEDNICA
Gradskog vijeća

Eni Modrušan, v.r.



LIFE SEC ADAPT PROJECT

Upgrading Sustainable Energy Communities in Mayor Adapt initiative by planning Climate Change Adaptation strategies

STRATEGIJA I PLAN PRILAGODBE KLIMATSKIM PROMJENAMA GRADA LABINA



Grad Labin





PROGRAMME	LIFE 2014 – 2020 – Climate Change Adaptation
PROJECT ACRONYM	LIFE SEC ADAPT
PROJECT CODE	LIFE14/CCA/IT/00036
TITLE	ADAPTATION PLAN
ACTION/TASK RELATED	C.3
DATE OF DELIVERY	
VERSION	
AUTHOR(S)	City of Labin SENSUM d.o.o. Mia Dragović Matosović, MBA dr. sc. Duško Radulović dr. sc. Vedran Kirinčić Teo Vuksan, bacc. oec.





Sadržaj

Sažetak.....	1
Summary	1
Uvod.....	3
„Life SEC Adapt“ projekt	6
Vizija i cilj.....	7
Društveno-ekonomska, klimatska i okolišna pozadina grada.....	8
Dosadašnje aktivnosti vezane uz ublažavanje i prilagodbu klimatskim promjenama.....	9
Kapaciteti za provedbu Strategije prilagodbe.....	11
Ljudski kapaciteti Grada.....	11
Uključivanje ključnih interesnih skupina i ostalih dionika	11
Planirana financijska sredstva.....	11
Pregled ranjivosti i rizika na klimatske promjene	13
Sažetak procjene rizika i ranjivosti.....	15
Metodologija određivanja prioriternih mjera prilagodbe klimatskim promjenama	17
Višekriterijsko odlučivanje.....	17
Odabir aktivnosti prilagodbe	20
Identifikacija mogućih mjera	22
Vrednovanje aktivnosti prilagodbe.....	22
Svrha i ciljevi - Mjere prilagodbe klimatskim promjenama 2020. - 2024.	26
Praćenje provedbe	34
Dodatak 1.....	38

Popis tablica

Tablica 1: Pregled glavnih rizika od elementarnih nepogoda	15
Tablica 2: Pregled značajnih učinaka po sektorima	16
Tablica 3: Primjer izračuna težinskih faktora skupine kriterija	19
Tablica 4: Primjer izračuna vrijednosti kriterija	19
Tablica 5: Primjer rangiranja alternativa.....	19
Tablica 6: Težinski faktori korišteni u analizi.....	21
Tablica 7: Rezultati provedbe višekriterijske analize	22
Tablica 8: Praćenje pokazatelja vezanih uz ranjivost.....	35





Tablica 9: Praćenje pokazatelja vezanih uz učinak	36
Tablica 10: Praćenje pokazatelja vezanih uz rezultat	36
Tablica 11: Popis razmatranih mjera prilagodbe	38

Popis slika

Slika 1: Prikaz sadržaja Akcijskog plana energetske i klimatske održivosti (tzv. SECAP-a)	5
Slika 2: Procjena stanovništva (na dan 31.12.) za Grad Labin.....	8
Slika 3: Hijerarhijska shema višekriterijskog odlučivanja.....	18





Sažetak

Svrha ovog dokumenta je utvrditi aktivnosti i mjere koje Grad Labin može provesti kako bi povećao prilagodbu nadolazećim klimatskim promjenama. Među temeljnim ulaznim podacima za pripremu ovog dokumenta su Strategija prilagodbe klimatskim promjenama, Nacrt Akcijskog plana 2019. - 2023. te Procjena ranjivosti i rizika koju je Grad napravio kroz sudjelovanje u projektu "Life SEC-Adapt".

Labin je gospodarsko-turističko središte Istočne Istre, razvijenog i tehnološki modernog gospodarstva, pune zaposlenosti, mjesto gdje su obrazovanje i stjecanje znanja način života, koje je ugodno i privlačno za život svih naraštaja, temeljen na tradicijskim vrijednostima, kulturnoj i prirodnoj baštini i održivom razvoju. Vizija Grada Labina glasi: **GRAD PO MJERI ČOVJEKA – USPJEŠAN PRIMJER ODRŽIVOG I URAVNOTEŽENOG RAZVOJA**

Kako bi ostvario tu viziju, Grad Labin je, između ostaloga, potpisnik Sporazuma Gradonačelnika, te je u 2016. dovršio **Strategiju razvoja Grada Labina koja kao jedan od strateških ciljeva uključuje jačanje infrastrukture, zaštite okoliša i održivog upravljanja prostorom i resursima.**

Ova Strategija sljedeći je korak u jačanju prilagodbe klimatskim promjena te ona daje pregled rizika prepoznatih u Procjeni ranjivosti i rizika te kao odgovor na njih, detaljan opis i plan 14 mjera koje Grad namjerava provoditi do 2024. godine.

Summary

The purpose of this document is to identify the activities and measures that Labin can undertake to increase adaptation to the inevitable climate changes. Among elementary inputs for the preparation of this document are the National Strategy of Adaption to Climate Change, the Draft Action Plan 2019-2023, and the Assessment of Vulnerability and Risk Made by the City through participation in the Life SEC Adapt project.

Labin is an economic and tourist centre of Eastern Istria, developed and technologically modern economy, full employment, a place where education and acquisition of knowledge is a lifestyle that is comfortable and attractive for the life of all generations, based on traditional values, cultural and natural heritage and sustainable development. The vision of the City of Labin is: **THE CITY FIT FOR PEOPLE - SUCCESSFUL EXAMPLE OF SUSTAINABLE AND BALANCED DEVELOPMENT**

In order to realize this vision, the City of Labin is, among other things, the signatory of the Mayor's Agreement, and in 2016 the Development Strategy of the City of Labin was completed, which, as one of the strategic objectives, includes the strengthening of infrastructure, environmental protection and sustainable management of space and resources.



This Strategy is the next step in strengthening adaptation to climate change, and it provides an overview of the risks identified in the Vulnerability and Risk Assessment and in response to them, a detailed description and a plan of 14 measures the City intends to implement by 2024.



Uvod

Klimatske se promjene očituju u različitim vremenskim i prostornim mjerilima. Općeniti zaključci upućuju na činjenicu da se očekuje značajan porast u intenzitetu učinaka klimatskih promjena na području Mediterana tijekom 21. stoljeća. Klimatske se promjene osjećaju u gotovo svim prirodnim sustavima, te sektorima ljudskog djelovanja, a od kojih su neki izrazito osjetljivi. Kako bi se smanjili utjecaji potencijalnih nepovoljnih učinaka klimatskih promjena po urbane regije, gradove i naselja, njihovu infrastrukturu i okoliš, te po ljude i sve ostale oblike živog svijeta, a koji su u direktnoj vezi s navedenim sustavima, uspostavljanje dugoročnih politika ublažavanja i prilagodbe klimatskim promjenama na lokalnoj razini sve je češća pojava. Uspostavljanje navedenih dugoročnih politika ublažavanja i prilagodbe klimatskim promjenama na lokalnoj razini temelji se na provedbi analize ranjivosti područja na potencijalni učinak (promjenu), a u skladu s potencijalnim intenzitetom klimatskih utjecaja, te procjenom rizika negativne promjene u odnosu na osnovnu razinu iste.

Prilagodba klimatskim promjenama podrazumijeva poduzimanje određenog skupa aktivnosti s ciljem smanjenja ranjivosti prirodnih i društvenih sustava na klimatske promjene, povećanja njihove sposobnosti oporavka nakon učinaka klimatskih promjena, ali i iskorištavanja potencijalnih pozitivnih učinaka koji također mogu biti posljedica klimatskih promjena.

U strategiji je odabrano i kroz zakonodavstvo definirano 8 ključnih sektora koji su najviše izloženi klimatskim promjenama:

- hidrologija i vodni resursi;
- poljoprivreda;
- šumarstvo;
- ribarstvo;
- biološka raznolikost;
- energetika;
- turizam i
- zdravlje.

Svrha ovog dokumenta je utvrditi aktivnosti i mjere koje Grad Labin može provesti kako bi povećao prilagodbu nadolazećim klimatskim promjenama. Među temeljnim ulaznim podacima za pripremu ovog dokumenta su Strategija prilagodbe klimatskim promjenama, Nacrt Akcijskog plana 2019-2023 te Procjena ranjivosti i rizika koju je Grad napravio kroz sudjelovanje u projektu "Life SEC-Adapt"¹. Prilagodba klimatskim promjenama može se promatrati kao zasebna aktivnosti, no često je ona dio cjelovitog skupa aktivnosti koje se bave klimatskim promjenama, a to su mjere ublažavanja i prilagodbe klimatskim promjenama.

Jedna od najpoznatijih međunarodnih inicijativa koje potiču gradove diljem svijeta na smanjenje emisija CO₂ je Sporazum gradonačelnika. Ova inicijativa obuhvaća mjere ublažavanja i mjere

1

http://www.lifeseccadapt.eu/fileadmin/user_upload/ALLEGATI_LIFESECCADAPT/EXCHANGE/C2_Risk_and_Vulnerability_Assessment_analysis/REPORTS/CROATIA_LOCAL_LEVEL/LABIN_Report_C2.pdf



prilagodbe klimatskim promjenama te je važna jer gradovi svojevolumno pristupaju inicijativi i obvezuju se ostvariti ciljeve koji su iznad postojećih (zakonskih) minimuma.

Sporazum gradonačelnika najveći je svjetski pokret gradova usmjeren na lokalne aktivnosti koje utječu na klimu i energiju. Sporazum je pokrenut 2008. godine u Europi s namjerom okupljanja lokalnih tijela vlasti koja su se dobrovoljno posvetila ostvarivanju i premašivanju klimatskih i energetske ciljeve Europske unije. Uz to što je predstavila jedinstven pristup aktivnostima koje utječu na energiju i klimu prema načelu "odozdo prema gore" (engl. *bottom-up*), uspjeh ove inicijative ubrzo je nadmašio sva očekivanja.

Danas okuplja više od 8 tisuća tijela lokalne i regionalne vlasti u 57 zemalja, koristeći prednosti pokreta koji ujedinjuje brojne dionike širom svijeta te metodološku i tehničku potporu koju pružaju nadležni uredi.

2014. godine Europska komisija pokrenula je inicijativu Prilagodba gradonačelnika. Temeljena na jednakim načelima kao i Sporazum gradonačelnika, ova je bratska inicijativa usmjerena na prilagodbu klimatskim promjenama. Prilagodba gradonačelnika poziva lokalne vlasti da preuzmu vodeću ulogu u prilagodbi klimatskim promjenama te ih podržava u izradi i primjeni lokalnih strategija prilagodbe.

Sporazum gradonačelnika i Prilagodba gradonačelnika službeno su se ujedinili 15. listopada 2015. godine u Europskom parlamentu u Sporazum gradonačelnika za klimu i energiju. Novi sporazum – čiji su ciljevi i usmjerenja definirani s gradovima tijekom faze konzultacija – još je ambiciozniji i sveobuhvatniji:

- gradovi potpisnici obvezali su se aktivno podržavati postizanje cilja smanjenja emisije stakleničkih plinova za 40% do 2030. godine,
- prihvatiti usvajanje integriranog pristupa radi ublažavanja i prilagodbe klimatskim promjenama i
- osigurati pristup sigurnoj, održivoj i dostupnoj energiji za sve.

U lipnju 2016. godine, odlukom o objedinjavanju s jednom drugom inicijativom gradova, Paktom gradonačelnika, inicijativa Sporazum gradonačelnika započela je novu bitnu fazu svoje povijesti. Ova zajednička inicijativa "Globalni sporazum gradonačelnika za klimu i energiju" najveći je pokret lokalnih vlasti posvećenih nadmašivanju klimatskih i energetske ciljeva na razini pojedine zemlje. Potpuno usklađen s ciljevima održivog razvoja i načelima klimatske pravde Ujedinjenih Naroda, Globalni sporazum gradonačelnika bavi se sljedećim ključnim pitanjima:

- ublažavanjem klimatskih promjena,
- prilagodbom na negativne učinke klimatskih promjena i
- univerzalnim pristupom sigurnoj, čistoj i dostupnoj energiji.

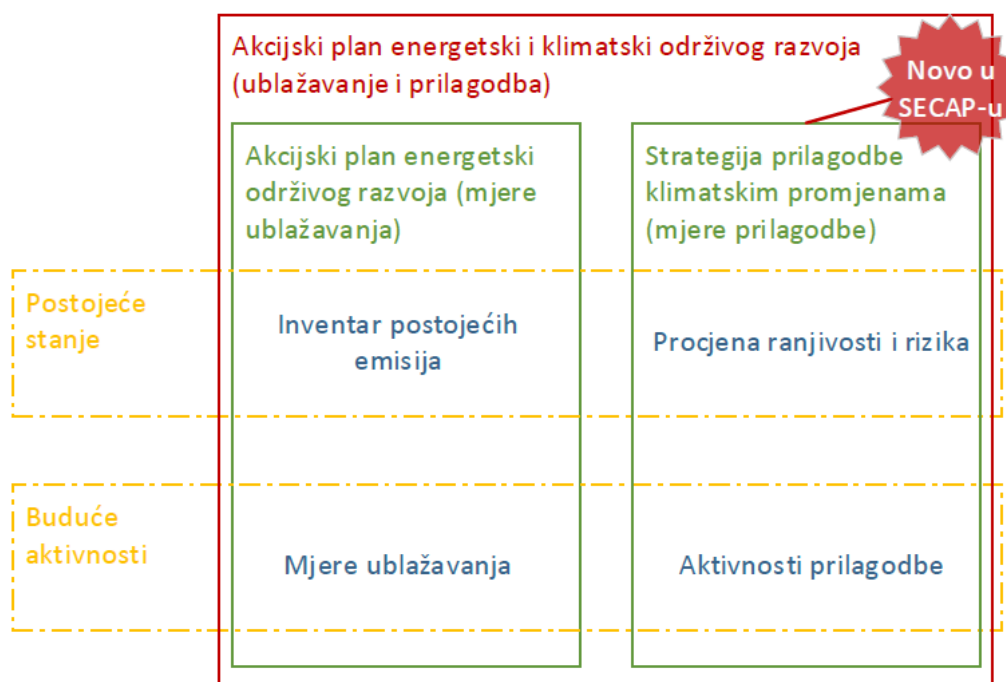
Potpisnici podržavaju zajedničku viziju za 2050. godinu: ubrzavanje dekarbonizacije njihovih teritorija, osnaživanje kapaciteta za prilagodbu na neizbježan utjecaj klimatskih promjena te omogućavanje građanima pristupa sigurnoj, održivoj i povoljnoj energiji.



Gradovi potpisnici obvezuju se na djelovanje koje će podržati smanjenje stakleničkih plinova za 40 % do 2030. godine te usvajanje zajedničkog pristupa rješavanju ublažavanja i prilagodbe na klimatske promjene.

Kako bi svoj politički angažman prenijeli iz teorije u praktične mjere i projekte, potpisnici Sporazuma obvezuju se na dostavljanje Akcijskog plana energetske i klimatske održivosti (engl. *Sustainable Energy and Climate Action Plan*, tzv. SECAP) u roku od dvije godine od odluke lokalnog (Gradskog) vijeća, s navedenim ključnim aktivnostima koje planiraju poduzeti. Plan mora sadržavati i Referentni inventar emisija (engl. *Baseline Emission Inventory*, tzv. BEI) u svrhu praćenja aktivnosti prilagodbe te Procjenu ranjivosti i rizika sektora od posebnog značaja za područje grada na utjecaj klimatskih promjena (engl. *Risk and Vulnerability Assessment*, tzv. RVA).

Strategija prilagodbe klimatskim promjenama može biti dio Akcijskog plana energetske i klimatske održivosti razvoja grada i/ili se može razviti i uključiti u zaseban planski dokument. Ovaj odvažan politički angažman označava početak dugotrajnog postupka, a gradovi su obvezni izvještavati o napretku provedbe planova svake dvije godine.



Slika 1: Prikaz sadržaja Akcijskog plana energetske i klimatske održivosti razvoja (tzv. SECAP-a)

Na slici je prikazana postojeća struktura i novosti koje donosi Akcijski plan energetske i klimatske održivosti razvoja grada u odnosu na dosadašnji Akcijski plan energetske održivosti razvoja grada. Postojeći Akcijski plan energetske održivosti razvoja sadržavao je samo mjere usmjerene k ublažavanju klimatskih promjena, odnosno, smanjenju emisija CO₂, dok Akcijski plan energetske i klimatske održivosti razvoja, uz mjere ublažavanja, sadrži i prijedlog konkretnih mjera prilagodbe klimatskim promjenama.



U strukturnom smislu, prvi dio Akcijskog plana energetske i klimatske održivosti sadrži analizu postojećeg stanja. U segmentu mjera usmjerenih na ublažavanje klimatskih promjena navedeno se odnosi na inventar postojećih emisija CO₂, dok se isto, u segmentu prilagodbe klimatskim promjenama, odnosi na procjenu ranjivosti i rizika. Drugi dio Akcijskog plana energetske i klimatske održivosti odnosi se na buduće aktivnosti kako procesa ublažavanja, tako i procesa prilagodbe klimatskim promjenama, kao i na procjenu njihovog učinka, te definiranje zadanih ciljeva.

S obzirom na to da Strategija prilagodbe klimatskim promjenama idealno nadopunjuje postojeće Akcijske planove energetske održivosti, preporuča se gradovima da ih integriraju u jedan jedinstveni dokument.

„Life SEC Adapt“ projekt

Grad Labin jedan je od partnera na projektu „Life SEC Adapt“, a koji se provodi u sklopu Programa LIFE 2014.- 2020.

Sudjelovanjem u Life SEC Adapt projektu, gradovi uključeni u projekt namjeravaju promicati i unaprijediti model tzv. samoodrživih energetske zajednice, što lokalne zajednice, kroz koordinaciju i podršku regionalne vlasti i Istarske razvojne agencije, čini glavnim pokretačima regionalnog samoodrživog razvoja. U projektu sudjeluju četiri države članice: Italija, Hrvatska, Španjolska i Grčka. Od hrvatskih partnera uključena je Istarska županija, Istarska razvojna agencija - IDA d.o.o., te gradovi Rovinj - Rovigno, Pazin, Labin, Buzet, Pula - Pola i Poreč - Parenzo.

Glavni cilj projekta Life SEC Adapt je doprinijeti povećanju kapaciteta otpornosti na klimatske promjene i usmjeriti gospodarstva urbanih područja Europske unije na učinkovito korištenje resursa i niskougljičnom razvoju. Napori za ublažavanje nužni su kako bi se stvorili uvjeti za održivost, te kako bi se lokalnim zajednicama omogućila prilagodba na klimatske promjene, dok pristupanje i aktivno sudjelovanje u Sporazumu Gradonačelnika za klimu i energiju postavlja i uklapa klimatske ciljeve u središte lokalnih politika i provedbenih aktivnosti.

Projekt Life SEC Adapt ima za cilj prilagoditi i poboljšati model energetske održivih zajednica (*engl. Sustainable Energy Communities*) i to unaprjeđenjem mehanizama ublažavanja i prilagodbe klimatskim promjenama, kao dobre prakse za razvoj procesa prilagodbe na klimatske promjene u lokalnim zajednicama pod koordinacijom jedinica regionalne samouprave i razvojnih agencija na lokalnoj razini.

Ukupan proračun projekta iznosi € 3.213.785,00 dok je, inicijalno planirano trajanje projekta od 40 mjeseci, (od 1. rujna 2015. do 31. prosinca 2018. godine) produljeno na 46 mjeseci s 30. lipnja 2019. godine kao definiranim rokom završetka projekta.



Vizija i cilj

Svaka organizacija, pa tako i tijela Gradske Uprave, trebaju jasan putokaz u kojem se smjeru organizacija razvija i koja je svrha postojanja te organizacije - što ona jest, a što nije. Vizija, u tom smislu, osigurava zajednički jezik prilikom rasprave i donošenja odluka o budućnosti.

Vizija Grada predstavlja inspirativnu dugoročnu odrednicu razvoja Grada unutar koje su određeni i specifični ciljevi na koje će se Grad u promatranom razdoblju usmjeriti.

Vizija se ne mijenja zbog kratkoročnih/trenutnih promjena u gospodarskom i sociološkom kontekstu Grada ili zbog promjene trendova. Vizija treba biti jednostavna, razumljiva svima te realna, a istodobno i predstavljati izazov društvu u cjelini.

Ciljevi definiraju mjerljive korake kojima se postiže vizija.

Vizija Grada Labina glasi:

Labin je gospodarsko-turističko središte Istočne Istre, razvijenog i tehnološki modernog gospodarstva, pune zaposlenosti, mjesto gdje su obrazovanje i stjecanje znanja način života, koje je ugodno i privlačno za život svih naraštaja, temeljen na tradicijskim vrijednostima, kulturnoj i prirodnoj baštini i održivom razvoju

GRAD PO MJERI ČOVJEKA – USPJEŠAN PRIMJER ODRŽIVOG I
URAVNOTEŽENOG RAZVOJA

Pripadajući ciljevi Grada Labina su:

1. CILJ: POVEĆANJE GOSPODARSKE KONKURENTNOSTI
2. CILJ: RAZVOJ LJUDSKIH RESURSA I VISOKA KVALITETA ŽIVOTA
3. CILJ: JAČANJE INFRASTRUKTURE, ZAŠTITE OKOLIŠA I ODRŽIVOG UPRAVLJANJA PROSTOROM I RESURSIMA
4. CILJ: JAČANJE LABINSKOG IDENTITETA I NJEGOVE PREPOZNATLJIVOSTI



Društveno-ekonomska, klimatska i okolišna pozadina grada

Grad Labin smješten je na istočnoj obali Istarskog poluotoka, udaljen 4 km od mora, smješten na 320 m nadmorske visine. Prema popisu stanovništva 2011. godine, grad Labin imao je 11.642 stanovnika, odnosno 5,6 % ukupnog broja stanovnika u Istarskoj županiji. Grad se sastoji od 17 naselja. Gustoća naseljenosti iznosi 162 stanovnika/km² što je znatno iznad prosjeka Istarske županije i prosjeka Republike Hrvatske.

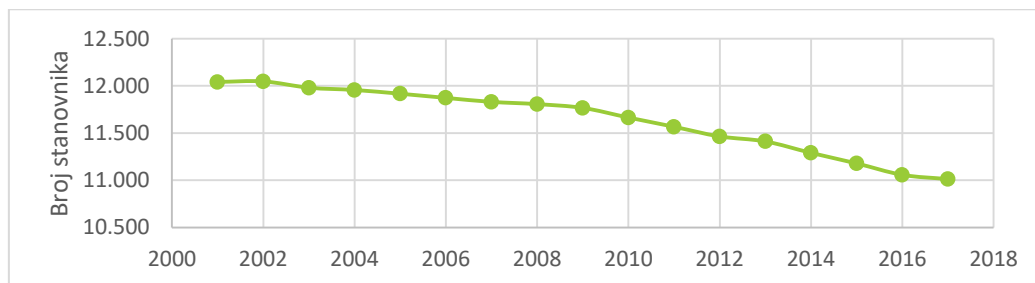
Labin je generalno krško područje s labinsko-raškim bazenom. U tom se bazenu nalaze izvori slatke vode. Osim krškog područja, brdski dio podrazumijeva i obradiva tla. Labin je prometno dobro povezan, jer je kroz povijest imao važnu gospodarsku ulogu.

Detaljni pregled klimatskih odrednica i rezultati modeliranja budućih klimatskih promjena mogu se pronaći u dokumentu "Procjena ranjivosti i rizika sektora od posebnog značaja za Grad Labin"², a u nastavku je dan sažetak rezultata.

Temperaturne prilike na području grada Labina prikazane su analizom sezonskih i godišnjih vrijednosti srednje (t-sred), srednje minimalne (t-min) i srednje maksimalne (t-max) temperature zraka, te srednjim vrijednostima temperaturnih indeksa ekstrema, prema podacima iz referentnog razdoblja (1981. - 2010.), a pripadne vremenske promjene ispitane su prema duljem razdoblju (1981. - 2015.).

Rezultati ukazuju na prisutno zatopljenje na području grada Labina, kako na godišnjoj tako i na sezonskoj skali. Porast srednje minimalne temperature zraka (u rasponu od 0,4°C/10god do 0,6°C/10god) statistički je značajan u svim sezonama, osim u proljeće. Ističe se i značajan porast ljetne i proljetne srednje (0,5°C/10god) i srednje maksimalne (od 0,7°C/10god do 0,8°C/10god) temperature zraka.

U referentnom razdoblju (1981. - 2010.) uočava se trend povećanja ukupne godišnje količine oborina. Pozitivan trend je prisutan u svim sezonama, osim ljeti kada se uočava blago smanjenje oborine.



²

http://www.lifeseadapt.eu/fileadmin/user_upload/ALLEGATI_LIFESECADAPT/EXCHANGE/C2_Risk_and_Vulnerability_Assessment_analysis/REPORTS/CROATIA_LOCAL_LEVEL/Labin_report_C2.pdf

³ Državni zavod za statistiku, Baza podataka: Procjena stanovništva, Program publiciranja 2018,



Slika 2: Procjena stanovništva za Grad Labin

Na slici 2 vidi se procjena broja stanovnika prema podacima Državnog zavoda za statistiku³. Grad Labin u razdoblju od 2001. godine bilježi pad broja stanovnika, stopom od 64 osobe godišnje.

Labin je dugi niz godina temeljio svoju gospodarsku razvijenost na intenzivnoj rudarskoj djelatnosti. Zatvaranjem zadnjeg rudnika u Tupljaku, Labin se okrenuo prema malom i srednjem poduzetništvu te otvaranju gospodarskih zona. Danas je Labin jedan od najvećih izvoznika u Istri, a Rabac, koji je pod upravom Grada Labina, ostvaruje godišnje i preko 1,3 mil. turističkih noćenja.

Dosadašnje aktivnosti vezane uz ublažavanje i prilagodbu klimatskim promjenama

Grad Labin, kao turistička top destinacija na Jadranu, odavno je prepoznao energetske učinkovitost, održivi razvoj i zaštitu okoliša kao imperativne 21. stoljeća, te poštujući načela vizije Istarske županije u ostvarenju ciljeva destinacije "Zelena Istra", kontinuirano analizira i razvija smjernice u osmišljavanju i provedbi projekata iz gore navedenih područja na lokalnoj razini, na taj način postavljajući čvrste temelje održivog razvoja grada, čija uspješna realizacija rezultira višestrukom koristi za, prvenstveno, građane grada Labina i sve osobe koje na području grada Labina borave.

Iako Grad Labin tek počinje s prilagodbom klimatskim promjenama, za politiku energetske učinkovitosti i obnovljivih izvora opredijelio se još u travnju 2008. godine pridruživanjem Projektu Sustavnog gospodarenja energijom u gradovima i županijama (SGE) u Republici Hrvatskoj pri Ministarstvu gospodarstva, rada i poduzetništva RH i Programu UN-a za razvoj (UNDP).

Gradsko vijeće je također donijelo Akcijski plan energetske učinkovitosti Grada Labina za razdoblje 2017. – 2019. a Gradonačelnik Godišnji plan energetske učinkovitosti Grada Labina za 2017. godinu.

U području prometa tijekom 2016. godine završena je studija energetske učinkovitosti u prometu koja je sufinancirana sredstvima Fonda za zaštitu okoliša i energetske učinkovitost. Ovaj sveobuhvatni način rješavanja prometne problematike na području Grada Labina uključuje sustav lokalnog javnog prijevoza, *bike sharing* sustav, mjere unapređenja prometa u mirovanju u Gradu Labinu i Rapcu te mjere unapređenja pješačkog prometa, osobito uvođenje zona zabranjenog ili ograničenog prometa motornim vozilima u centar Labina („Podlabin„), na Titovom trgu i na Rivi Rabac.

U području zgradarstva, sve javne zgrade u vlasništvu Grada Labina imaju energetske certifikate te se svi objekti u vlasništvu Grada Labina i javna rasvjeta vode se u ISGE sustavu (informacijskom sustavu gospodarenja energijom). Mjesečno se prate potrošnja energenta za grijanje, struje i vode te se vrši analiza po svakom objektu. U području privatnih zgrada, od 2008. godine energetske je obnovljeno ukupno 85 zgrada od čega uz sufinanciranje njih 62.

Od prvih zahtjeva stanara do danas Labin stan d.o.o. se kao upravitelj aktivno uključio u postupak obnove zgrada tako da im u svim fazama provedbe projekta osigurava svoju stručnu pomoć

³ Državni zavod za statistiku, Baza podataka: Procjena stanovništva, Program publiciranja 2018, Područje: Stanovništvo, Podpodručje: Stanovništvo, Razina prikazivanja: Republika Hrvatska, županija, gradovi, općine



(tehničku, pravnu, ekonomsku). S obzirom na to da je riječ o upravitelju u 100-postotnom vlasništvu Grada Labina, u obnovu fasada uključio se i Grad Labin tako da je za određene zgrade jednake tipologije izgradnje naručio i financirao projekte obnove fasada i zamjene ograda.

U 2016. je dovršena Strategija razvoja Grada Labina koja kao jedan od strateških ciljeva uključuje jačanje infrastrukture, zaštite okoliša i održivog upravljanja prostorom i resursima. Tokom 2021. započeti će se sa izradom nove Strategije razvoja Grada Labina koja će vrijediti za razdoblje 2021-2025.



Kapaciteti za provedbu Strategije prilagodbe

Ljudski kapaciteti Grada

Iako je postizanje prethodno navedenih ciljeva multidisciplinarni zadatak u kojem povremeno sudjeluju svi odjeli Grada te šira zajednica, najveći doprinos za izradu i provedbu klimatskih i energetske planova daju odjeli UO za prostorno uređenje, zaštitu okoliša i izdavanje akata za gradnju te UO za gospodarstvo i EU projekte.

Uključivanje ključnih interesnih skupina i ostalih dionika

Postizanje opisanih ciljeva moguće je isključivo uz uključivanje šireg spektra dionika, od gradskih poduzeća do civilnih udruga. Iako ova lista nije konačna, Grad Labin kontaktirao je sa sljedećim dionicima u vezi s izradom Strategije prilagodbe klimatskim promjenama:

- Turistička zajednica Grada Labina
- Komunalno poduzeće 1. Maj d.o.o.
- Javna vatrogasna postrojba Labin
- Lučka uprava Rabac
- Vodovod Labin d.o.o.
- Valamar Riviera d.d.
- HEP ODS – Elektroistra

Planirana financijska sredstva

Ukupna okvirna sredstva za provedbu četrnaest predloženih mjera u prvoj fazi Plana za Grad Labina predviđeni će se proračunom na godišnjoj razini.

Dio sredstava Grad i drugi dionici će osigurati iz vlastitih sredstava, a za ostatak sredstava se očekuje potpora kroz nacionalne natječaje kako je predviđeno Nacionalnom strategijom prilagodbe klimatskim promjenama. Ukoliko su za neku mjeru već osigurana sredstva, točan iznos i izvor navedeni su u tabličnom prikazu svake pojedine mjere to je navedeno u poglavlju „Svrha i ciljevi - odabrane mjere prilagodbe“.

Sporazum Gradonačelnika u vodiču za pisanje SECAP-a, dio 3.⁴ navodi brojne moguće izvore financiranja za mjere ublažavanja i prilagodbe. Također, Europska Komisija je 2017. izdala vodič za urbano financiranje mjera prilagodbe gdje navodi primjere iz prakse s različitim izvorima financiranja⁵.

Međutim, još uvijek glavina sredstava na globalnoj razini odlazi na investiranje u mjere energetske učinkovitosti i druge mjere ublažavanja; primjerice, u globalnim kretanjima financiranja mjera održivosti, 2016. je najveći klimatski fond Globalni Klimatski Fond (GCF), alocirao samo 29 %

⁴ http://publications.jrc.ec.europa.eu/repository/bitstream/JRC112986/jrc112986_kj-nc-29412-en-n.pdf

⁵ <https://www.eea.europa.eu/publications/financing-urban-adaptation-to-climate-change>



odobrenih sredstava za mjere prilagodbe, dok je 43 % sredstava bilo rezervirano projekte ublažavanja⁶.

Posljednjih godina financijski instrumenti dobivaju na važnosti u EU, međutim glavnina ih je također orijentirana na mjere ublažavanja. Logičan razlog tomu je osnovna značajka tih mjera što rezultiraju uštedom energije, a samim time i financijskom uštedom koja se može iskoristiti kao sredstvo financiranja kroz npr. Ugovore o energetske učinku, *crowdfunding*, ili se buduće uštede mogu koristiti kao sredstvo zaduživanja.

Ipak, preko pola svih EU sredstava dodjeljuje se kroz Europski strukturalni i investicijski fond (ESIF) kojim zajednički upravljaju Europska Komisija i države članice, a mjere prilagodbe moguće je financirati kroz taj fond. Prema tome, ESIF je važan izvor financiranja adaptacije klimatskim promjenama⁷. Strategija prilagodbe klimatskim promjenama upravo i predviđa najvećim dijelom osloniti se na EU fondove, posebice ESI fondove te će Grad Labin biti spreman sudjelovati na svim nacionalnim natječajima koji se tiču mjera opisanih u ovom planu.

Postoje i drugi EU fondovi pogodni za lokalnu samoupravu, poput CIVINET, URBACT III, Obzor 2020, URBIS, ELENA I dr., ali oni obično zahtijevaju sudjelovanje više partnera i veće kapitalne investicije nego što je to potrebno za pojedine mjere opisane u ovom dokumentu.

⁶ <https://www.devex.com/news/opinion-mobilizing-financing-for-sustainable-climate-adaptation-93929>

⁷ Rossi, L., Gancheva, M. and O'Brien, S. (2017). Financing climate action: opportunities and challenges for local and regional authorities. [online] Brussels: European Union. Available at: https://corclimateadapt.eea.europa.eu/en/documentation/studies/Documents/Financingmetadata/publications/financing-climateaction-opportunities-and-challenges-for-local-and-regional-authorities/cor_2017_financing-climate-actionopportunities-and-challenges-for-lras.pdf



Pregled ranjivosti i rizika na klimatske promjene

Procjena rizika je komparativna analiza prirodnih uzroka i njihovih posljedica povezanih s opasnostima i uvjetima ranjivosti u kojima može doći do stradanja ljudi i imovine, ugrožavanja sredstava za život, infrastrukture i usluga na određenom području. Rezultat analize rizika je evaluacija vjerojatnosti i razine potencijalnih gubitaka i razumijevanje zašto se događaju i kakve učinke imaju.

Ranjivost na klimatske promjene služi razumijevanju međusobne povezanosti uzroka i posljedica klimatskih promjena te utjecaja na ljude, gospodarstvo, društvo i ekosustav.

Procjenom ranjivosti i rizika sektora na klimatske promjene obrađeni su sektori relevantni za područje Grada Labina:

- zaštita okoliša i bioraznolikost,
- vodoopskrba i kvaliteta vode,
- zdravlje,
- poljoprivreda,
- turizam,
- obala.

U svakom sektoru prethodno su odabrani najvažniji utjecaji koji su posljedica promjena klimatskih parametara. Utjecaji su stvarne negativne promjene kao npr. promjene u broju dolazaka i noćenja u sektoru turizma ili povećanje učestalosti poplava u sektoru Vodni resursi i odvodnja. Sukladno metodologiji projekta Life SEC Adapt u okviru kojeg je izrađen dokument, za svaki pojedini utjecaj procijenjena je ranjivost promatranog područja ili područnih jedinica kao kvantitativna ocjena u stupnjevima od 1 (neznatan) do 5 (vrlo visok). Procjena pojedinih utjecaja provedena je temeljem raspoloživih podataka i dokumentacije, koji su dopunjeni očitovanjima relevantnih dionika.

Procjena ranjivosti provedena je uz pomoć tri grupe indikatora utvrđenih na temelju dostupnih podataka. Indikatori izloženosti skupina je podataka koji definiraju intenzitet klimatskih promjena i većinom se temelje na meteorološkim podacima i prognozama. Indikatori osjetljivosti skupina su podataka o zadanim karakteristikama pojedinog sektora i pokazuje koliko će promjena imati jak učinak, ako do nje dođe. Indikatori prilagodbe pokazuju također karakteristike pojedinog sektora, ali s naglaskom na sposobnost reagiranja na klimatske promjene.

Detaljni pregled rezultata analize rizika i ranjivosti mogu se pronaći u dokumentu "Procjena ranjivosti i rizika sektora od posebnog značaja za Grad Labin". U nastavku je dan pregled najvažnijih rezultata.

U kontekstu ranjivosti bioraznolikosti i zaštite okoliša važni elementi ranjivosti su izloženost utjecajima uzrokovanim klimatskim promjenama, osjetljivost na specifičan utjecaj te prilagodljivost sektora na specifičan utjecaj. Uslijed promjena klimatskih parametara najvažniji utjecaj koji su prepoznati u sektoru su smanjenje količine vrsta radi povećanja šumskih požara, promjena flore i faune – pojava invazivnih vrsta te promjena i gubitak obitavališta/staništa.



Porast temperature već je doveo do naseljavanja novim invazivnim vrstama vektora na našem području što predstavlja potencijalnu opasnost za prijenos novih vektorskih bolesti ali i starih bolesti koje dugo godina nisu kod nas prisutne, što se već događa u susjednim zemljama. Visoke temperature pogoduju i razmnožavanju uzročnika zaraznih bolesti s jedne strane a s druge strane visoke temperature mogu nepovoljno utjecati na higijenu.

Zbog klimatskih promjena naša područja naseljavaju nove invazivne biljne vrste koje možda mogu predstavljati nove potencijalne alergene za osjetljivu populaciju.

Na vodoopskrbni sustav najvažniji utjecaji uslijed promjena klimatskih parametara su nestašica vode uslijed preopterećenja sustava – obilnih oborina ili sušnih razdoblja te štete od poplava uslijed nedovoljnog kapaciteta sustava odvodnje (oborinske i kanalizacijske vode su zajedno).

Visoke temperature nepovoljno utječu na zdravlje kroničnih bolesnika a posebno oboljelih od kardiovaskularnih bolesti te povećavaju smrtnost. Izloženost visokim temperaturama je u ljetnim mjesecima sve veća, osobe su sve starije i bolesnije te time i osjetljivije, a sposobnost prilagodbe je ograničena i ovisi o socijalno-ekonomskim prilikama oboljelih.

Najvažniji utjecaji na zdravlje uslijed promjena klimatskih parametara koji su prepoznati u analizi ranjivosti i rizika su toplinski stres, povećanje alergijske populacije te širenje vektorskih i infektivnih bolesti.

U kontekstu procjene ranjivosti sustava na buduće klimatske promjene važni elementi ranjivosti su izloženost utjecajima uzrokovanim klimatskim promjenama, osjetljivost na specifičan utjecaj te prilagodljivost poljoprivrede na specifične utjecaje. Najvažniji utjecaji koji su prepoznati su nedostatak vode za navodnjavanje, promjene u fenološkim fazama te erozija plodnog tla.

Prostorno planiranje ima integrativnu funkciju u planiranju prostornog razvoja i namjene zemljišta, no s druge, bavi se i sasvim konkretnim mjerama koje su u funkciji prilagodbe izgrađenog okoliša na klimatske promjene. Ujedno, prostorno planiranje ima izuzetno važnu ulogu i u smanjenju učinaka klimatskih promjena, jer se promjena namjene zemljišta (npr. iz poljoprivrednog ili šumskog u građevinsko, ili prenamjena šuma u poljoprivredno zemljište) smatra najvažnijim uzrokom povećanja emisija stakleničkih plinova.

Jedan od najvažnijih klimatskih parametar, a koji djeluje na turistička kretanja je temperatura, koja se u mnogim istraživanjima uzima kao jedini parametar u razmatranje. No, osim temperature važni su i parametri poput broja sunčanih dana, vlažnosti zraka, brzine i smjer kretanja vjetra ili količine oborina. Najvažniji utjecaji na sektor turizma na području Grada Labina su promjene u broju dolazaka i noćenja, u sezoni i vansezonski, povećanje troškova turističkih usluga, štete na turističkoj infrastrukturi te štete na kulturnim dobrima.

Klimatske promjene koje se mogu očekivati imaju značajan učinak na obalni pojas. Pojave koje se povezuju sa klimatskim promjenama su porast razine mora i poplavljanje obale, učestalost olujnih udara – veći intenzitet i pojava valova, jači vjetrovi, obilnije i češće oborine.

Uslijed promjena klimatskih parametara najvažniji utjecaji koji su prepoznati u sektoru su izravne štete na lučkoj infrastrukturi te erozija obalnog pojasa.



Sažetak procjene rizika i ranjivosti

Glavni rizici od elementarnih nepogoda koji su posebno značajni za područje Grada Labina navedeni su u tablici. U tablici su navedene vrste potencijalnih elementarnih nepogoda, postojeći stupanj rizika od navedene nepogode te očekivane promjene intenziteta i učestalosti u danom vremenskom okviru. Isto tako, za svaku od elementarnih nepogoda identificirani su pokazatelji kojima se može pratiti razina rizika, odnosno intenziteta i učestalosti.

Tablica 1: Pregled glavnih rizika od elementarnih nepogoda

Vrsta elementarne nepogode	Postojeći stupanj rizika od nepogoda	Očekivana promjena intenziteta	Očekivana promjena učestalosti	Vremenski okvir	Pokazatelji vezani uz rizike
Ekstremno visoke temperature	Umjerena	Povećanje	Povećanje	Dugoročni	Srednje maksimalne temperature zraka (t-max) (godišnje i po sezonama); Topli dani; Vrući dani; Tople noći; Trajanje toplih razdoblja, Tropske noći;
Ekstremno niske temperature	Niska	Bez promjene	Bez promjene	Dugoročni	Srednje minimalne temperature zraka (t-min) (godišnje i po sezonama); Hladni dani; Hladne noći;
Obilne padaline	Niska	Smanjenje	Bez promjene	Dugoročni	Vrlo vlažni dani; Standardni dnevni intenzitet oborine; Maksimalna dnevna količina oborine; Sušna razdoblja
Poplave	Umjerena	Nije poznato	Povećanje	Srednjoročni	Šteta na poljoprivrednim usjevima, imovini i infrastrukturnim objektima
Suše	Niska	Povećanje	Smanjenje	Srednjoročni	Šteta na poljoprivrednim usjevima
Oluje	Niska	Povećanje	Povećanje	Srednjoročni	Šteta na poljoprivrednim usjevima, imovini i infrastrukturnim objektima



Podizanje razine mora	Niska	Povećanje	Povećanje	Dugoročni	Ugroženo priobalno stanovništvo i imovina
Erozija obale	Umjerena	Povećanje	Povećanje	Dugoročni	Šteta na izloženim plažama gdje je sve češće potrebno prihranjivanje

Očekivani učinci značajni za područje Grada Labina su prikazani u tablici. Tablica prikazuje očekivane učinke i njihovu vjerojatnost pojave te očekivanu razinu. Za svaki od očekivanih učinaka definirani su pokazatelji kojima je moguće pratiti ostvarenje učinaka.

Tablica 2: Pregled značajnih učinaka po sektorima

Sektor	Očekivani učinak(ci)	Vjerojatnost pojave učinka	Očekivana razina učinka	Pokazatelji vezani uz učinke
Zgradarstvo	Povećanje potreba za hlađenjem	Vrlo vjerojatno	Niska	Potrebno je pratiti broj dana u kojima je dnevna temperatura iznad 28°C
	Poplavljanje naseljenih područja			
Promet	Šteta na infrastrukturi i problem prohodnosti	Nije poznato	Nije poznato	
Voda	Nedostatak vode u kućanstvima i turizmu	Malo vjerojatno	Niska	Duljina i učestalost sušnih razdoblja
Okoliš i bioraznolikost	Skraćivanje vegetacije i smanjenje vigora	Vrlo vjerojatno	Visoka	Potrebno je pratiti porast srednje dnevne temperature
Zdravstvo	Toplinski udar	Vrlo vjerojatno	Nije poznato	Broj dana toplinskih valova
Turizam	Promjena (smanjenje) u broju dolazaka i noćenja (sezonski i vansezonski)	Vrlo vjerojatno	Visoka	Potrebno je pratiti broj dana u kojima je dnevna temperatura iznad 32°C
	Povećanje troškova uslijed klimatskih promjena	Vrlo vjerojatno	Niska	Potrebno je pratiti broj dana u kojima je dnevna temperatura iznad 28°C



Metodologija određivanja prioriteta mjera prilagodbe klimatskim promjenama

Odabir mjera koje će se provoditi u narednom razdoblju klasičan je primjer analize i donošenja odluka temeljem mnoštva kriterija. Takav proces naziva se višekriterijska analiza ili odlučivanje (engl. *multi-criteria decision making* – MCDM). Višekriterijsko odlučivanje odnosi se na donošenje odluka u prisustvu mnogih, a najčešće, konfliktnih kriterija. Problem koji se javlja je kako ispravno procijeniti važnost tih faktora i kako kreirati sustav prioriteta koji može dovesti do dobre odluke o izboru najboljih alternativa, tj. mjera prilagodbe.

Višekriterijsko odlučivanje

Kako bi se donijela dobra odluka i kako bi svi dionici procesa bili zadovoljni tom odlukom, potrebno je dobro razumjeti problem koji se rješava, dobro poznavati domenu u kojoj se problem nalazi te od samog početka uključiti sve relevantne dionike u proces odlučivanja.

Koraci donošenja odluke su vrlo jasni i sastoje se od:

1. definiranja problema,
2. identificiranja kriterija odlučivanja,
3. određivanje važnosti pojedinih kriterija,
4. prepoznavanje dostupnih alternativa (rješenja),
5. vrednovanje razmatranih alternativa i
6. rangiranje, odnosno odabir najbolje alternative.

Definiranje problema odnosi se na detaljno određivanje problema koji se nastoji riješiti i okoline, odnosno uvjeta pod kojim se taj problem rješava. U drugom koraku potrebno je odrediti kriterije pod kojima će se alternativna rješenja vrednovati, tj. kriteriji koji su donosiocu odluka bitni. Određivanje važnosti kriterija podrazumijeva rangiranje, odnosno kvantifikaciju važnosti pojedinih kriterija. Proces prepoznavanja dostupnih alternativa rezultira listom svih dostupnih mjera, odnosno mogućih rješenja. Ovaj se korak je često rezultat metoda poput analize tržišta ili metode „oluje mozгова“ (engl. *brainstorming*). Proces vrednovanja razmatranih alternativa i rangiranje provodi se cijelim nizom mogućih analitičkih metoda od kojih se ovdje navode samo neke:

1. Analitički hijerarhijski proces (engl. *Analytic hierarchy process* – AHP),
2. PROMETHEE metoda,
3. ELECTRE metoda,
4. Brown - Gibsov model,
5. Najbolji najgori (engl. *Best worst method* – BWM),
6. Metoda težinskog zbroja (engl. *Weighted sum model* – WSM),
7. Metoda težinskog umnoška (engl. *Weighted product model* – WPM),
8. Više atributna teorija korisnosti (engl. *multi-attribute utility theory* – MAUT),
9. Markovljevo višekriterijsko odlučivanje (engl. *Marcovian Multi-Criteria Decision Making*) i dr.



Zbog jednostavnosti primjene i jasne interpretacije rezultata, posebice u kontekstu velikog broja analiziranih potencijalnih alternativnih aktivnosti, u nastavku ovog rada koristit će se metoda težinskog zbroja.

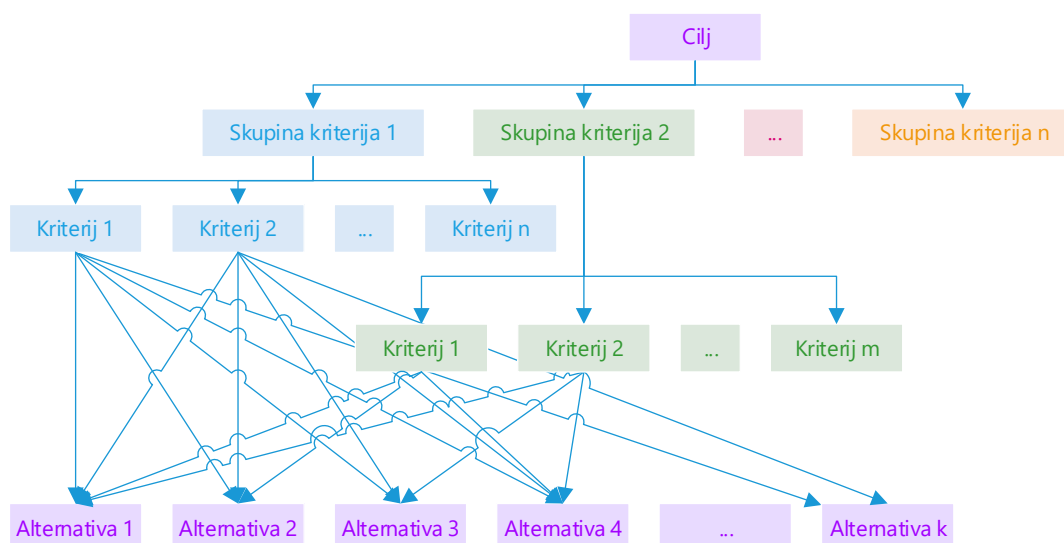
Metoda težinskog zbroja je najpoznatija i (matematički) najjednostavnija metoda višekriterijske analize. Sasvim općenito, pretpostavimo da zadani problem ima m alternativnih rješenja koje evaluiramo prema n kriterija. Ako isto tako pretpostavimo da su svi kriteriji maksimizirajući, tj. da viša ocjena predstavlja bolje zadovoljenje kriterija te ako w_j predstavlja težinski faktor kriterija K_j i a_{ij} je vrijednost preferencije alternative A_i za kriterij K_j tada se vrijednost alternative A_i može matematički iskazati kao:

$$A_i^{WSM} = \sum_{j=1}^n w_j \times a_{ij}, \quad \text{za svaki } i \in m$$

Ukoliko se problem modelira hijerarhijski (prema slici 3), tj. tako da svaki od kriterija pripada nekoj od skupina kriterija i ako svaka skupina kriterija ima različit težinski faktor tada se vrijednost w_j matematički može iskazati kao:

$$w_j = w'_j \times s_k$$

Pri čemu w_j označava efektivni težinski faktor kriterija, w'_j označava važnost kriterija unutar skupine, a s_k označava važnost skupine.



Slika 3: Hijerarhijska shema višekriterijskog odlučivanja

Opisana metoda postat će jasnija na primjeru. Pretpostavimo da je potrebno rangirati tri aktivnosti prilagodbe klimatskim promjenama koje ocjenjujemo prema pet kriterija podijeljenih u dvije skupine. Neka su te kategorije klimatski i ekonomski kriteriji, pri čemu prva ima važnost, odnosno težinski faktor (vrijednost s u gornjem izrazu) 57 %, a druga 43 %. Težinski faktori pojedinih kriterija su navedeni u tablici u retku – w' . Ukupna važnost pojedinih kriterija dobiva se množenjem težinskog faktora grupe i težinskog faktora pojedinačnog kriterija. U tablici dobivena vrijednost nalazi se u retku – w .



Tablica 3: Primjer izračuna težinskih faktora skupine kriterija

s	Klimatski kriteriji		Ekonomski kriteriji		
	57%		43%		
	Smanjenje ranjivosti	Smanjenje zagađenja	Doprinos ekonomskoj efikasnosti	Stvaranje radnih mjesta	Zaštita prirode i kulturnih dobara
w'	67%	33%	33%	25%	42%
w	38%	19%	14%	11%	18%

Samo radi primjera, pretpostavimo da u razmatrane aktivnosti evaluirane od strane stručnjaka te je svakoj aktivnosti dodijeljena mjera važnosti (na skali od 1 do 5, pri čemu je 5 najbolja vrijednost) po svakom kriteriju. Te vrijednosti su navedene u tablici.

Tablica 4: Primjer izračuna vrijednosti kriterija

	Klimatski kriteriji		Ekonomski kriteriji		
	Smanjenje ranjivosti	Smanjenje zagađenja	Doprinos ekonomskoj efikasnosti	Stvaranje radnih mjesta	Zaštita prirode i kulturnih dobara
	38%	19%	14%	11%	18%
Alternativa / Aktivnost 1	1	2	2	3	5
Alternativa / Aktivnost 2	5	5	2	1	3
Alternativa / Aktivnost 3	4	5	3	4	3

Kako bi se dobile ukupne vrijednosti navedenih alternative, a sukladno promatranim kriterijima i njihovim važnostima, potrebno je pomnožiti vrijednost alternative po svakom kriteriju s težinskim faktorom tog kriterija te zbrojiti navedene vrijednosti za svaku aktivnost. Na taj se način dobivaju ukupne vrijednosti pojedinih alternative koje se mogu uspoređivati.

Tablica 5: Primjer rangiranja alternativa

Alternativa / Aktivnost 1	2,26
Alternativa / Aktivnost 2	3,79
Alternativa / Aktivnost 3	3,87

Iz tablice se može očitati kako najvišu vrijednost ima Alternativa / Aktivnost 3.

Ovim primjerom pokazano je kako se mogu izračunati i rangirati alternative koristeći jednostavnu metodu težinskog zbroja.

Ukoliko je broj alternativa malen, tada bi u višekriterijskoj analizi bilo pogodno upotrijebiti i AHP model. U ovom dokumentu to nije slučaj jer se razmatra skup od gotovo 300 alternativnih aktivnosti.

Analički hijerarhijski proces (AHP) predstavlja jednu od najpoznatijih metoda stručne analize scenarija i donošenja odluka konzistentnim ocjenjivanjem hijerarhija koje se sastoje od ciljeva, scenarija, kriterija i alternativa.

AHP najprije omogućuje interaktivno strukturiranje (oblikovanje hijerarhije) problema kao pripremu scenarija odlučivanja, a zatim ocjenjivanje u parovima elemenata hijerarhije (ciljeva,



kriterija i alternativa). Na kraju se vrši analiza svih ocjenjivanja i po strogo utvrđenom matematičkom modelu određuju se težinski faktori svih elemenata hijerarhije.

Vrijednost ove metode je tome što se kroz postupak izvodi zaključak i sintetiziraju informacije od donosioca odluke i drugih sudionika koji posjeduju saznanja o problemu, da bi se identificirao problem i da se usuglase stavovi o njegovoj strukturi.

AHP strukturira problem u razinama, tj. poredaju se odabrani faktori od najvažnijeg cilja na kriterije, potkriterije i alternative. Razbijanjem problema u nivoe donosilac odluke može se usmjeriti na manje skupove odluka. Psihološka istraživanja pokazuju da čovjek može istovremeno uspoređivati 7 ± 2 jedinice istovremeno (Millerov zakon, 1956). Zbog toga je bitno u kompleksnim situacijama organizirati hijerarhiju.

AHP je vrlo fleksibilna metoda jer dozvoljava da kod složenih problema s mnogo kriterija i dovoljno velikim brojem alternativa (kapitalnih projekata) relativno lako pronađu odnosi između kriterija i alternativa, te da se prepozna njihov eksplicitni ili relativni utjecaj i značaj u realnom okruženju i da odredi dominantni utjecaj jednog kriterija na drugi. Ova metoda uzima u obzir činjenicu da se i najslabiji problemi mogu razgraditi na hijerarhiju i to na način da se u analizu uključe kvantitativni i kvalitativni aspekti problema. AHP povezuje i drži povezanima sve dijelove hijerarhije, pa je lako moguće uočiti na koji način promjena jednog kriterija utječe na ostale kriterije i alternative.

Dakle, AHP je moguće primijeniti u raznim dijelovima strateškog odlučivanja u kojima odluke imaju dalekosežan značaj i gdje donositelji odluka rado biraju kvalitetnog i pouzdanog savjetnika u fazi analize mogućih alternativa i utvrđivanja njihovog utjecaja na postavljene ciljeve.

Proces analize odluka sastoji se od tri koraka:

1. Definiranje hijerarhijskog modela odlučivanja s ciljem na najvišoj razini, kriterijima i potkriterijima na nižim razinama, te alternativama na dnu hijerarhije.
2. Definiranje važnosti čvorova kriterija te definiranje i usporedba važnosti pojedinih alternativa po svakom od (pod)kriterija.
3. Računanje ukupnog prioriteta pojedinih alternativa uvažavajući i relativnu važnost pojedinih (skupina) kriterija.

Često se puta kao četvrti korak navodi i analiza ranjivosti, ali ona nije obavezna, premda se preporuča.

Odabir aktivnosti prilagodbe

U provedenoj višekriterijskoj analizi korišteno je 16 kriterija podijeljenih u 6 skupina, koji su (svi osim specifičnih kriterija) odabrani i definirani Life SEC Adapt projektom metodologijom⁸ te odabranim dodatnim mjerama kako bi se uvažile lokalne specifičnosti.

- Financijski kriterij

8

http://www.lifeseadapt.eu/fileadmin/user_upload/ALLEGATI_LIFESECADAPT/EXCHANGE/C3_Adoption_of_Local_Climate_adaptation_strategy_and_plans_through_SEAP_integration/Methodology_Strategy_and_Action_Plan.pdf



- Iznos potrebnog financiranja
- Implementacijski kriteriji
 - Moguće prepreke
 - Moguća brzina implementacije
 - Vremenska harmonizacija s postojećim zakonodavstvom
- Klimatski kriteriji
 - Smanjenje ranjivosti
 - Smanjenje zagađenja
 - Povećanje sposobnosti prilagodbe
 - Smanjenje emisija stakleničkih plinova
- Ekonomski kriteriji
 - Užurbanost primjene
 - Doprinos ekonomskoj efikasnosti
 - Stvaranje radnih mjesta
 - Zaštita prirode i kulturnih dobara
 - Doprinos urbanoj bioraznolikosti
- Društveni kriteriji
 - Smanjenje socijalnih razlika
 - Unaprjeđenje zdravlja
- Specifični kriteriji
 - Važnost za lokalne prilike

Svaki od navedenih kriterija i skupina kriterija može poprimiti vrijednost ranga (važnost) u intervalu od 1 (najmanje važno) do 5 (najvažnije ili bolje) iz čega se određuje težinski faktor. U slučaju financiranja, u pravilu je dana prednost mjerama s manjom investicijom, tako da se tim mjerama dodijelila veća ocjena, a kapitalno intenzivnijim mjerama dana je niža ocjena.

Rezultirajući težinski faktori pojedinih kriterija, izračunati sukladno gore navedenim izrazima, dani su u tablici.

Tablica 6: Težinski faktori korišteni u analizi

Skupina kriterija	Težinski faktor grupe	Kriterij	Težinski faktor kriterija	Ukupna vrijednost kriterija
Financijski kriterij	10%	Iznos potrebnog financiranja	100%	10%
Implementacijski kriteriji	25%	Moguće prepreke	50%	13%
		Moguća brzina implementacije	30%	8%
		Vremenska harmonizacija s postojećim zakonodavstvom	20%	5%
Klimatski kriteriji	20%	Smanjenje ranjivosti	33%	7%
		Smanjenje zagađenja	17%	3%
		Povećanje sposobnosti prilagodbe	42%	8%
		Smanjenje emisija stakleničkih plinova	8%	2%
Ekonomski kriteriji	15%	Užurbanost primjene	27%	4%
		Doprinos ekonomskoj efikasnosti	20%	3%



		Stvaranje radnih mjesta	33%	5%
		Zaštita prirode i kulturnih dobara	13%	2%
		Doprinos urbanoj bioraznolikosti	7%	1%
Društveni kriteriji	5%	Smanjenje socijalnih razlika	44%	2%
		Unaprjeđenje zdravlja	56%	3%
Specifični kriteriji	25%	Važnost za lokalne prilike	100%	25%

Identifikacija mogućih mjera

Mjere razmatrane u procesu izrade ovog dokumenta preuzete su iz Nacrta Strategije prilagodbe klimatskim promjenama u Republici Hrvatskoj za razdoblje do 2040. godine s pogledom na 2070. godinu (tzv. Bijela knjiga).

Ukupno je razmotreno 253 mjere, a sve su navedene u Dodatku 1.

Vrednovanje aktivnosti prilagodbe

U tablici je prikazana skraćena lista prioriteta aktivnosti prilagodbe, sukladno provedenoj višekriterijskoj analizi. Tablica prikazuje prvih 56 s najvišom ocjenom, tj. s ocjenom višom od 3,3, dok zeleno obojeni rezultat (prva kolona) prikazuje gornjih deset posto najbolje ocjenjenih mjera.

Zaključak je kako je smisleno provoditi sve mjere iznad praga od 3,3. Prednost je dalje dana lokalnim umjesto nacionalnim mjerama (**podebljani tekst** označava nacionalne mjere) te pripremnim mjerama, tj. mjerama edukacije, izrade planova, dokumentacije i sl. kako bi mjere ulaganja u infrastrukturu bile ostavljene za naredne planove prilagodbe klimatskim promjenama. Jedina iznimka je ukoliko je Grad već izradio potrebnu dokumentaciju i planiranje, u tom slučaju savjetuje se započeti/nastaviti s infrastrukturnim mjerama.

Tablica 7: Rezultati provedbe višekriterijske analize

Rezultat	Oznaka i naziv aktivnosti
4,0400	T-02-01. Organiziranje radionica za zainteresirane djelatnike u turizmu s ciljem upoznavanja specifičnih klimatskih rizika, vjerojatnosti njihova pojavljivanja te mogućnosti prilagodbe
3,9650	T-02-02. Tiskanje promotivnih materijala i ostalih propagandnih aktivnosti kojima će se širiti saznanje o nužnosti prilagodbe, a koji će se uputiti subjektima u turizmu
3,9522	T-06-01. Izrada smjernica za provedbu mjera prilagodbe s ciljem postizanja, između ostalog, i održivog razvoja turizma
3,8600	T-04-01. Razvoj specifične destinacijske ponude prilagođene klimatskim i prostornim značajkama
3,7500	E-01-05. Izrada studije o mogućnostima izgradnje malih autonomnih energetske sustava na otocima i ruralnim područjima, zasnovanih na integraciji vjetroenergetskog, fotonaponskog i baterijskog sustava za skladištenje energije
3,7361	HM-05-04. Prijedlog rješenja (mjera zaštite)
3,7300	ZD-08-01. Priprema godišnjih planova za medijske aktivnosti, planova edukacije javnosti (edukativnih materijala i alata) o utjecaju i prilagodbi klimatskim promjenama



3,7156	B-07-01. Izraditi i provesti planove za održivu infrastrukturu u prirodnim ekosustavima (energija, otpad, vodoopskrba, hrana, promet)
3,7122	RA-01-05. Sensibilizirati širu javnost o prednostima konzumiranja školjaka, vodenog bilja i nemesojednih vrsta riba
3,7111	B-01-03. Izraditi i provesti programe poticanja tradicijske poljoprivrede i plasmana proizvoda s dodanom vrijednosti
3,6844	B-01-02. Izraditi modele obnove tradicijske poljoprivrede u prirodnim ekosustavima
3,6794	UR-04-04. Jačanje svijesti o događajima povezanim s klimatskim promjenama u lokalnoj zajednici
3,6744	T-05-02. Prijedlog mjera prilagodbe i njihova provedba na lokalnim razinama
3,6722	PP-01-04. Provedba procjena ranjivosti na pojavu toplinskih otoka i ekstremnih oborina u naseljima s naglaskom na vezu s prostorno planskim rješenjima
3,6717	T-01-04. Izrada planova izgradnje buduće turističke infrastrukture otpornije na vremenske ekstreme
3,6572	T-06-02. Provedba smjernica prilagodbe
3,6294	RR-04-01. Educirati ribare za obavljanje turističke aktivnosti
3,5867	B-07-03. Poboljšati klimu urbanih područja (povećanje zadržavanja vode, prilagođavanje dizajna zelenih površina klimatskim promjenama izborom autohtonih biljnih vrsta i sorti)
3,5617	P-08-02. Kroz strukturne fondove i program ruralnog razvoja osigurati dovoljno sredstava za primjenu mjere na najmanje 100.000 ha
3,5550	ZD-08-02. Planiranje radnih paketa za prijenos znanja prilagođeno ulogama ključnih dionika u svrhu promocije pravilnih postupanja, prepoznavanja i praćenja zdravstvenih posljedica povezanih s meteorološko-klimatskim utjecajima
3,5517	B-08-02. Osigurati financiranje mjera ublažavanja i prilagodbe kroz strukturne i ostale fondove EU, Horizon 2020 program, LIFE program, i drugo.
3,5378	B-06-01. Jačanje staništa: povećanje kapaciteta vezanja vode u tlu, uklanjanje stranih invazivnih vrsta, sustav za intervenciju u hitnim situacijama
3,5228	HM-04-03. Ažuriranje, modifikacija i poboljšanje sustava upravljanja i koordinacije nadležnih institucija prema novim (mogućim) scenarijima i priprema upravljačkih odgovora u svrhu minimalizacije štetnih posljedica
3,5200	PP-04-01. Osmišljavanje i provođenje programa informiranja i edukacije javnosti s naglaskom na ciljane skupine u ranjivim područjima
3,5139	B-01-04. Uspostaviti sustavni monitoring prirodnih ekosustava obuhvaćenih kroz program tradicijske poljoprivrede
3,5061	UR-02-01. Proširenje nadležnih radnih skupina i odgovornih osoba za pojedine vrste prijetnji/rizika povezanih s klimatskim promjenama
3,4850	T-04-02. Izgradnja turističke infrastrukture prilagođene klimatskim promjenama
3,4767	T-01-03. Izrada planova zaštite turističke infrastrukture od utjecaja klimatskih promjena i vremenskih ekstrema
3,4650	ZD-09-03. Priprema, promocija i provedba radionica za dionike u školstvu od strane educiranih edukatora
3,4628	UR-04-03. Edukacija dionika izloženih specifičnom riziku
3,4628	ŠU-04-03. Izraditi plan i provoditi podizanje razine svijesti javnosti o važnosti provođenja preventivnih mjera za sprječavanje šumskih požara



3,4567	P-02-01. Izrada operacije za povećanje prihvatnog kapaciteta poljoprivrednog tla za vodu i uvrštenje u Program ruralnog razvoja Republike Hrvatske 2014. – 2020.
3,4450	HM-01-03. Izrada studija prognoza propagacije poplava, utvrđivanje poplavnih zona i rizika i mogućnosti osiguranja prirodnih poplavnih retencijskih područja, te uvrštavanje istih u prostorno-plansku dokumentaciju
3,4417	RR-05-01. Istražiti prihvatljivost potencijalnih novih (stranih) vrsta kod potrošača
3,4400	T-05-01. Procjena utjecaja klimatskih promjena (utvrđenih u ovoj strategiji) na lokalnu razinu
3,4350	T-01-05. Kontinuirano praćenje stanja turističke infrastrukture
3,4228	ŠU-05-04. Provedba istraživanja o utjecaju drveća i ostalih zelenih površina na ublažavanje utjecaja klimatskih promjena u urbanim sredinama (smanjenje učinaka toplinskog otoka)
3,4061	ŠU-04-04. Održavanje postojećih protupožarnih prometnica u mediteranskoj i submediteranskoj zoni te izgradnja novih
3,4061	UR-05-02. Osiguranje trajne pripravnosti ključnih dionika
3,3906	HM-08-01. Rekonstrukcija i sanacija vodno-komunalne infrastrukture i zahvata vodnih resursa
3,3900	ŠU-05-05. Prilikom planiranja novih zelenih površina dati prednost drvenastim vrstama pred travom koja zahtijeva veliku potrošnju vode za održavanje, a drveće bolje utječe na smanjenje učinka toplinskog otoka
3,3900	B-08-01. Educirati i specijalizirati te po potrebi pojačati kapacitete stručnih timova zapošljavanjem stručnjaka
3,3672	PP-04-02. Osmišljavanje i provođenje programa informiranja za donositelje odluka na svim razinama uprave
3,3600	P-09-02. Nastavak primjene Podmjere 17.1. (Osiguranje usjeva, životinja i biljaka) Mjere 17 programa ruralnog razvoja, kojom se dodjeljuje potpora za sufinanciranje dijela premije osiguranja usjeva, životinja i biljaka; predmet potpore jest biljna i stočarska proizvodnja evidentirana u odgovarajućim sustavima za evidenciju poljoprivrednog zemljišta i domaćih životinja
3,3589	HM-02-05. Razvoj „zelene infrastrukture“ – uređenje dionica vodnih tokova s prirodnim obilježjima toka ili ekoremedijacijskim principima uređenja obnove toka te osiguranje prirodnih nizinskih prostora za kontrolirano plavljenje i zadržavanje/redukciju velikih voda – mjere „prilagodbe poplavama“
3,3583	P-05-02. Provedba izgradnje akumulacija za navodnjavanje
3,3572	E-01-07. Izgradnja autonomnih energetske sustava na otocima koji su zasnovani na integraciji vjetroenergetskog, fotonaponskog i baterijskog sustava za skladištenje energije
3,3561	UR-04-02. Definiranje osjetljivih podskupina/procesa/lokacija zbog utjecaja rizika povezanih s klimatskim promjenama
3,3450	HM-02-04. Izgradnja, rekonstrukcija i dogradnja zaštitnih nasipa, pragova i sličnih objekata i višenamjenskih sustava vezanih uz zaštitu od štetnog djelovanja voda
3,3417	RA-02-02. Izrada i provedba edukativnog programa o prednostima reciklacijskih sustava uzgoja za uzgajivače
3,3394	ZD-06-02. Planiranje i izgradnja sigurnih točaka u slučaju ekstremnih meteoroloških uvjeta (poput vrućina) na javnim površinama na lokalnoj razini



3,3350	T-03-01. Izobrazba kadrova o klimatskim promjenama i mjerama prilagodbe u turizmu
3,3267	P-02-02. Izrada i provedba promidžbeno-obrazovnog programa popularizacije primjene operacije povećanja prihvatnog kapaciteta poljoprivrednog tla za vodu među poljoprivrednicima
3,3200	HM-02-03. Izrada projektne dokumentacije za izgradnju, rekonstrukciju i dogradnju zaštitnih nasipa, pragova i sličnih objekata i višenamjenskih sustava vezanih uz zaštitu od štetnog djelovanja voda
3,3128	UR-02-05. Povezivanje civilnih, sigurnosnih i obrambenih službi u intervencijama
3,3061	UR-02-03. Izmjena i dopuna zakonodavnog okvira vezanog za decentralizaciju i centralizaciju funkcija za upravljanje - ovisno o vrsti katastrofe, velike nesreće, izvanrednog događaja te incidentnih/kriznih situacija



Svrha i ciljevi - Mjere prilagodbe klimatskim promjenama 2020. - 2024.

Od gore navedenih mjera iz provedene višekriterijske analize, Grad Labin je odabrao 14 mjera za provođenje u prvom razdoblju prilagodbe klimatskim promjenama.

Svakoj mjeri je pridodan opis koji uključuje potrebne aktivnosti, ured odgovoran za provedbu, vremenski plan, procjenu potrebnih financijske resursa te ostale parametre. Tablica uključuje sve elemente iz predloška Sporazuma gradonačelnika za izradu Akcijskog plana energetske i klimatske održivosti razvoja⁹.

Sektor	NADSEKTORSKE MJERE
Naziv mjere	<p>Prijedlog mjera prilagodbe i njihova provedba na lokalnim razinama, jačanje svijesti</p> <p>T-02-02 T-05-02 ŠU-05-05 ZD-06-02 UR-04-04 B-07-03</p>
Opis mjere	<p>S ciljem osvještavanja javnosti, ali i poduzimanja mjera provodit će se aktivnosti kojima se pridonosi prilagodbi.</p> <ol style="list-style-type: none"> 1. Smanjenje emisije CO₂ sadnjom stabala; 2. Podjela sadnica stanovništvu; 3. Uređenje zelenih površina; 4. Tiskanje promotivnih materijala.
Odgovorno tijelo (odjel) za provedbu	Grad Labin, 1. Maj d.o.o., Turistička zajednica Grada Labina
Vremenski okvir provedbe	2020. – 2024.
Status provedbe	Započeto
Utječe li mjera i na ublažavanje (mjere s ciljem smanjenja CO₂)?	da
Uključeni dionici	Grad Labin, lokalno stanovništvo
Rizik i/ili ranjivost na koje se mjerom utječe	

⁹ https://ec.europa.eu/research/participants/portal/doc/call/h2020/scc-1-2016-2017/1755123-secap_template_en.xls



Procijenjeni trošak mjere	Iznos potreban za provedbu predviđet će se naknadno, proračunom na godišnjoj razini.
----------------------------------	--

Sektor	NADSEKTORSKE MJERE
Naziv mjere	Informiranje, praćenje, evaluacija mjera prilagodbe i ublažavanja PP-04-02 P-06-03 PP-04-01
Opis mjere	Cilj mjere je omogućiti praćenje provedbe mjera te informirati zainteresiranu javnost o statusu provedbe. <ol style="list-style-type: none"> 1. Uspostava pregledne baze mjera; 2. Uspostava modela informiranja; 3. Vrednovanje provedbe. Ostale aktivnosti vezane su za transparentnu provedbu mjera strategije kao i aktivnosti koje pospješuju učinkovitost.
Odgovorno tijelo (odjel) za provedbu	Grad Labin
Vremenski okvir provedbe	2020. – 2022.
Status provedbe	Nije započeta
Utječe li mjera i na ublažavanje (mjere s ciljem smanjenja CO2)?	da
Uključeni dionici	Predstavnici JLS, lokalno stanovništvo, ostali
Rizik i/ili ranjivost na koje se mjerom utječe	Informiranje o svim rizicima i ranjivostima
Procijenjeni trošak mjere	Iznos potreban za provedbu predviđet će se naknadno, proračunom na godišnjoj razini.

Sektor	NADSEKTORSKE MJERE
Naziv mjere	Poticanje i implementacija kružnog gospodarstva B-07-01 B-08-02
Opis mjere	Mjera obuhvaća povezivanje više mjera definiranih strategijom (otpad, energija, okoliš) s ciljem provedbe modela kružnog gospodarstva.
Odgovorno tijelo	Grad Labin, 1. Maj d.o.o.



(odjel) za provedbu	
Vremenski okvir provedbe	2020. – 2024.
Status provedbe	Započeto
Utječe li mjera i na ublažavanje (mjere s ciljem smanjenja CO2)?	da
Uključeni dionici	Vanjski stručnjaci, lokalni dionici, ostale interesne skupine
Rizik i/ili ranjivost na koje se mjerom utječe	Obilne padaline Poplave Suše Oluje
Procijenjeni trošak mjere	Iznos potreban za provedbu predviđet će se naknadno, proračunom na godišnjoj razini.

Sektor	NADSEKTORSKE MJERE
Naziv mjere	Integrirani pristup u rješavanju identificiranih problema te planiranje strukturalnih i nestrukturalnih rješenja za umanjenje utjecaja klimatskih promjena na području Grada Labina te njihova provedba i/ili izgradnja HM-09-03 HM-02-01 HM-02-02
Opis mjere	1. Aktivnosti uključivanja svih dionika u rješavanje problema. 2. Koordinacija uključenih dionika. 3. Implementacija integriranog pristupa
Odgovorno tijelo (odjel) za provedbu	Grad Labin, ostale nadležne institucije
Vremenski okvir provedbe	2020. – 2024.
Status provedbe	Nije započeto
Utječe li mjera i na ublažavanje (mjere s ciljem smanjenja CO2)?	ne
Uključeni dionici	Vanjski stručnjaci, lokalni dionici, ostale interesne skupine
Rizik i/ili ranjivost na koje se mjerom utječe	Obilne padaline Poplave
Procijenjeni trošak mjere	Iznos potreban za provedbu predviđet će se naknadno, proračunom na godišnjoj razini.



Sektor	POŽARI I ŠUMARSTVO
Naziv mjere	Održavanje postojećih protupožarnih prometnica u mediteranskoj i submediteranskoj zoni te izgradnja novih ŠU-04-04
Opis mjere	
Odgovorno tijelo (odjel) za provedbu	Hrvatske šume
Vremenski okvir provedbe	2020. – 2024.
Status provedbe	Nije započeto
Utječe li mjera i na ublažavanje (mjere s ciljem smanjenja CO2)?	ne
Uključeni dionici	Vanjski stručnjaci, lokalni dionici, ostale interesne skupine
Rizik i/ili ranjivost na koje se mjerom utječe	Suše, požari
Procijenjeni trošak mjere	Iznos potreban za provedbu predvidjet će se naknadno, proračunom na godišnjoj razini.

Sektor	POŽARI I ŠUMARSTVO
Naziv mjere	Održavanje postojećeg IPNAS sustava „Inteligentnog protupožarnog nadzornog sustava“ ŠU-04-04
Opis mjere	
Odgovorno tijelo (odjel) za provedbu	Javna vatrogasna postrojba Grada Labina
Vremenski okvir provedbe	2020. – 2024.
Status provedbe	Započeto
Utječe li mjera i na ublažavanje (mjere s ciljem smanjenja CO2)?	ne
Uključeni dionici	Vanjski stručnjaci, lokalni dionici, ostale interesne skupine
Rizik i/ili ranjivost na koje se mjerom utječe	Suše
Procijenjeni trošak mjere	Iznos potreban za provedbu predvidjet će se naknadno, proračunom na godišnjoj razini.



Sektor	POLJOPRIVREDA
Naziv mjere	P-09-01 P-09-02
Opis mjere	Mjere poticanja razvoja poljoprivrede na području Grada Labina putem subvencioniranja kredita putem Fonda za razvoj poljoprivrede i agroturizma Istre
Odgovorno tijelo (odjel) za provedbu	Istarska županija, Grad Labin
Vremenski okvir provedbe	2020. – 2024.
Status provedbe	Započeto
Utječe li mjera i na ublažavanje (mjere s ciljem smanjenja CO2)?	ne
Uključeni dionici	Vanjski stručnjaci, lokalni dionici, ostale interesne skupine
Rizik i/ili ranjivost na koje se mjerom utječe	Obilne padaline Suše
Procijenjeni trošak mjere	20.000,00 kn

Sektor	TURIZAM
Naziv mjere	Organizacija radionica i predavanja za turističke djelatnike, privatne iznajmljivače i ostalu zainteresiranu javnost T-02-01
Opis mjere	Mjerom će se provoditi aktivnosti kojima će turistički djelatnici i zainteresirana javnost imati priliku biti informirani o svim aktualnim temama
Odgovorno tijelo (odjel) za provedbu	Grad Labin, Turistička zajednica Grada Labina
Vremenski okvir provedbe	2020. – 2024.
Status provedbe	U tijeku
Utječe li mjera i na ublažavanje (mjere s ciljem smanjenja CO2)?	ne
Uključeni dionici	Turistički djelatnici, privatni iznajmljivači, zainteresirana javnost



Rizik i/ili ranjivost na koje se mjerom utječe	Informiranje o svim rizicima i ranjivostima relevantnima za područje Grada
Procijenjeni trošak mjere	Iznos potreban za provedbu predvidjet će se naknadno, proračunom na godišnjoj razini.

Sektor	TURIZAM
Naziv mjere	Razvoj specifične destinacijske ponude prilagođene klimatskim i prostornim značajkama T-04-01 T-06-01
Opis mjere	<ol style="list-style-type: none"> 1. Povezivanje biciklističkog i drugih oblika prijevoza (intermodalnost, npr. vlak-bicikl). 2. <i>Vitality</i> zdravstveni turizam 3. <i>Outdoor</i> turizam 4. Ostale aktivnosti koje pridonose razvoju destinacijske ponude
Odgovorno tijelo (odjel) za provedbu	Grad Labin, Turistička zajednica Grada Labina, ostale nadležne institucije
Vremenski okvir provedbe	2020. – 2024.
Status provedbe	Započeto
Utječe li mjera i na ublažavanje (mjere s ciljem smanjenja CO2)?	da
Uključeni dionici	Vanjski stručnjaci, lokalni dionici, ostale interesne skupine, HŽ
Rizik i/ili ranjivost na koje se mjerom utječe	
Procijenjeni trošak mjere	Iznos potreban za provedbu predvidjet će se naknadno, proračunom na godišnjoj razini.

Sektor	TURIZAM
Naziv mjere	Tiskanje promotivnih materijala i ostale propagandne aktivnosti kojima će se širiti saznanje o nužnosti prilagodbe T-02-02
Opis mjere	Mjera je usmjerena na promociju važnosti prilagodbe klimatskim promjenama



	(tiskani mediji, radio, TV, brošure)
Odgovorno tijelo (odjel) za provedbu	Grad Labin, Turistička zajednica Grada Labina
Vremenski okvir provedbe	2020. – 2024.
Status provedbe	Nije započeto
Utječe li mjera i na ublažavanje (mjere s ciljem smanjenja CO2)?	ne
Uključeni dionici	Vanjski stručnjaci, lokalni dionici, ostale interesne skupine
Rizik i/ili ranjivost na koje se mjerom utječe	Informiranje o svim rizicima i ranjivostima relevantnima za područje Grada
Procijenjeni trošak mjere	Iznos potreban za provedbu predvidjet će se naknadno, proračunom na godišnjoj razini.

Sektor	BIORAZNOLIKOST
Naziv mjere	Osigurati financiranje mjera ublažavanja i prilagodbe kroz strukturne i ostale fondove EU, Obzor 2020 program, LIFE program, i drugo. B-08-02
Opis mjere	<ol style="list-style-type: none"> 1. Praćenje aktualnih natječaja na nacionalnoj i međunarodnoj razini s ciljem financiranja definiranih mjera. 2. Pisanje projektnih prijedloga u svrhu prijave na povezan natječaj.
Odgovorno tijelo (odjel) za provedbu	Grad Labin
Vremenski okvir provedbe	2020. – 2024.
Status provedbe	Započeto
Utječe li mjera i na ublažavanje (mjere s ciljem smanjenja CO2)?	Ne
Uključeni dionici	Vanjski stručnjaci, lokalni dionici, ostale interesne skupine
Rizik i/ili ranjivost na koje se mjerom utječe	
Procijenjeni trošak mjere	Iznos potreban za provedbu predvidjet će se naknadno, proračunom na godišnjoj razini.



Sektor	BIORAZNOLIKOST
Naziv mjere	B-09-01 Organizirati stručna predavanja i radionice
Opis mjere	Organizirati stručna predavanja i radionice kroz sudjelovanje u projektima mjera ublažavanja i prilagodbe kroz strukturne i ostale fondove EU
Odgovorno tijelo (odjel) za provedbu	Grad Labin
Vremenski okvir provedbe	2020. - 2024.
Status provedbe	Nije započela
Utječe li mjera i na ublažavanje (mjere s ciljem smanjenja CO2)?	Da
Uključeni dionici	Grad Labin
Rizik i/ili ranjivost na koje se mjerom utječe	Skraćivanje vegetacije
Procijenjeni trošak mjere	Sredstva će se naknadno utvrditi te će se potreban iznos za provedbu mjera predvidjeti proračunom na godišnjoj razini.

Sektor	VODOOPSKRBA I ODVODNJA
Naziv mjere	Daljnji razvoj sustava odvodnje na području Grada Labina HM-06-07 HM-08-01
Opis mjere	<ol style="list-style-type: none"> 1. Rekonstrukcija i sanacija vodno-komunalne infrastrukture i zahvata vodnih resursa. 2. Ostale aktivnosti kojima se pridonosi održivom i učinkovitom razvoju odvodnje te ponovnoj upotrebi voda. 3. Poticanje ponovne upotrebe voda (npr. kišnice)
Odgovorno tijelo (odjel) za provedbu	Grad Labin, Vodovod Labin d.o.o., Hrvatske vode, ostale nadležne institucije
Vremenski okvir provedbe	2020. – 2024.
Status provedbe	Započeto
Utječe li mjera i na ublažavanje (mjere s ciljem smanjenja CO2)?	ne
Uključeni dionici	Vanjski stručnjaci, lokalni dionici, ostale interesne skupine
Rizik i/ili ranjivost na koje se mjerom	Obilne padaline Poplave Suše



utječe	
Procijenjeni trošak mjere	693.970.365,00 HRK

Sektor	ZDRAVLJE
Naziv mjere	Priprema, promocija i provedba edukativnih radionica za ključne dionike s međunarodnim iskustvom i razmjena iskustava na lokalnoj razini ZD-08-03 ZD-09-03 ZD-08-01
Opis mjere	Aktivnosti u sklopu Hoditi i zdravi biti te ostale aktivnosti u sklopu obilježavanja sličnih događaja (aktivnosti u sklopu obilježavanja Svjetskog dana zdravlja)
Odgovorno tijelo (odjel) za provedbu	Grad Labin, Turistička zajednica Grada Labina, ostale nadležne institucije
Vremenski okvir provedbe	2020. – 2024.
Status provedbe	Započeto
Utječe li mjera i na ublažavanje (mjere s ciljem smanjenja CO2)?	ne
Uključeni dionici	Lokalno stanovništvo
Rizik i/ili ranjivost na koje se mjerom utječe	Ekstremne temperature
Procijenjeni trošak mjere	Iznos potreban za provedbu predviđet će se naknadno, proračunom na godišnjoj razini.

Praćenje provedbe

Praćenje provedbe mjera i aktivnosti Strategije prilagodbe klimatskim promjenama za Grad Labin, kao i praćenje utjecaja klimatskih promjena moguće je redovitim praćenjem odgovarajućih pokazatelja/indikatora.

Odabrani pokazatelji u skladu su s pokazateljima preporučeni prema metodologiji za izradu Akcijskog plana za održivu energiju i borbu protiv klimatskih promjena (engl. *Sustainable Energy and Climate Action Plan – SECAP*), tj. sukladno metodologiji razvijenoj za potrebe gradova



potpisnika Sporazuma gradonačelnika za energiju i klimu (engl. *Covenant of Mayors for Energy and Climate*)¹⁰.

Pokazatelji su podijeljeni u tri skupine: pokazatelji ranjivosti, pokazatelji učinka i pokazatelji rezultata. Pokazatelji ranjivosti pružaju informaciju o razini ranjivosti lokalne vlasti na učinke klimatskih promjena, uključujući izloženost i ranjivost na rizik. Pokazatelji učinka ukazuju na učinke koji utječu na okoliš, gospodarstvo, društvo, a koje lokalna vlas mjeri na svojem području. Pokazatelji rezultata kvantificiraju napredak u provedbi mjera prilagodbe i rezultate u različitim sektorima, poput smanjenja ranjivosti ili povećanja otpornosti na promjene.

Odabrani pokazatelji ranjivosti su i mogući izvori podataka za njihovo praćenje navedeni su u tablici.

Tablica 8: Praćenje pokazatelja vezanih uz ranjivost

Vrsta ranjivosti	Pokazatelji vezani uz ranjivost	Izvor podataka
Klimatska	Broj dana/noći s ekstremnim temperaturama (u usporedbi s referentnim godišnjim/sezonskim temperaturama po danu i po noći)	DHMZ*
	Učestalost toplinskih valova/valova hladnoće	DHMZ*
	Broj dana/noći s obilnim padalinama (u usporedbi s referentnim godišnjim/sezonskim padalinama po danu i po noći za svaku sezonu)	DHMZ*
	Broj uzastopnih dana/noći bez kiše	DHMZ*
Socio-ekonomska	Trenutačni broj stanovnika u odnosu na predviđanja za 2020./2030./2050.	DZS
	Gustoća naseljenosti (u odnosu na državni/regionalni prosjek u X godini u X zemlji/regiji)	DZS
Fizička i okolišna	% promjene u prosječnoj godišnjoj/mjesečnoj temperaturi	DZS
	% promjene u prosječnim godišnjim/mjesečnim padalinama	DZS
	Trenutačna potrošnja energije po stanovniku u odnosu na predviđanja za 2020./2030./2050.	(samo električna) HEP
	Trenutačna potrošnja vode po stanovniku u odnosu na predviđanja za 2020./2030./2050.	Vodovod Labin

Odabrani pokazatelji učinka su i mogući izvori podataka za njihovo praćenje navedeni su u tablici.

¹⁰ <https://www.covenantofmayors.eu/>



Tablica 9: Praćenje pokazatelja vezanih uz učinak

Sektor(i)	Pokazatelji vezani uz učinak	Izvor podataka
Zgradarstvo	Broj ili % (javnih/stambenih/tercijarnih) zgrada oštećenih uslijed ekstremnih vremenskih uvjeta/događaja	Grad
Promet, energija, voda, otpad, IKT	Broj ili % prometne/energetske/vodne/IKT infrastrukture i infrastrukture za gospodarenje otpadom oštećene uslijed ekstremnih vremenskih uvjeta/događaja	Grad
Planiranje korištenja zemljišta	% sivih/plavih/zelenih područja pogođenih ekstremnim vremenskim uvjetima/događajima (npr. efekt toplinskog otoka, poplava, odron stijena i/ili klizišta tla, šumski požar/požar tla)	Grad
Zdravstvo	Broj ozlijeđenih/evakuiranih/razmještenih osoba kao posljedica ekstremnih vremenskih događaja (npr. toplinski val ili val hladnoće)	Zavod za javno zdravstvo
	Broj smrtnih slučajeva vezanih uz ekstremne vremenske događaje (npr. toplinski val ili val hladnoće)	Zavod za javno zdravstvo
	Broj izdanih upozorenja o kvaliteti vode	Zavod za javno zdravstvo
	Broj izdanih upozorenja o kvaliteti zraka	Zavod za javno zdravstvo

Odabrani pokazatelji rezultata su i mogući izvori podataka za njihovo praćenje navedeni su u tablici.

Tablica 10: Praćenje pokazatelja vezanih uz rezultat

Sektor(i)	Pokazatelji vezani uz rezultat	Izvor podataka
Zgradarstvo	% (javnih/stambenih/tercijarnih) zgrada nadograđenih u svrhu prilagodljive otpornosti	Grad
Promet, energija, voda, otpad, IKT	% prometne/energetske/vodne/IKT infrastrukture i infrastrukture za gospodarenje otpadom nadograđene u svrhu prilagodljive otpornosti	Grad
Planiranje korištenja zemljišta	% promjene u zelenoj i plavoj infrastrukturi/područjima (površinama)	Grad
Voda	% promjene gubitka vode (npr. zbog istjecanja unutar vodoopskrbnog sustava)	Vodovod Labin
Otpad	% promjene u prikupljanju/reciklaži/odlaganju/spaljivanju krutog otpada	Grad
Turizam	% promjene u turističkim tokovima	Turistička zajednica
	% promjene u turističkim djelatnostima	Turistička zajednica
Ostalo	% promjene u troškovima za sanaciju i obnovu vezano uz ekstremne klimatske događaje	Grad



	Broj događaja namijenjenih podizanju svijesti građana i lokalnih dionika	Grad
	Broj satova obuke namijenjenih osoblju	Grad
	Broj izravnih korisnika uključenih u donošenje odluka o ključnim događajima vezanim uz proces prilagodbe kroz aktivnosti u kojima sudjeluje zajednica	Grad



Dodatak 1

Popis razmatranih mjera prilagodbe klimatskim promjenama koje su prepoznate i u Nacrtu Strategije prilagodbe klimatskim promjenama u Republici Hrvatskoj za razdoblje do 2040. godine s pogledom na 2070. godinu.

Tablica 11: Popis razmatranih mjera prilagodbe

Oznaka aktivnosti	Naziv aktivnosti
HM-01-01	Razvoj modela za prognozu pojava ekstremnih oborina na širim slivnim područjima i njihovim lokalnim pojavama
HM-01-02	Razvoj modela simulacije velikih voda na većim slivovima i manjim bujičnim vodotocima
HM-01-03	Izrada studija prognoza propagacije poplava, utvrđivanje poplavnih zona i rizika i mogućnosti osiguranja prirodnih poplavnih retencijskih područja, te uvrštavanje istih u prostorno-plansku dokumentaciju
HM-01-04	Izrada revizija postojećih projekata zaštite od štetnog djelovanja voda i visokih razina mora
HM-02-03	Izrada projektne dokumentacije za izgradnju, rekonstrukciju i dogradnju zaštitnih nasipa, pragova i sličnih objekata i višenamjenskih sustava vezanih uz zaštitu od štetnog djelovanja voda
HM-02-04	Izgradnja, rekonstrukcija i dogradnja zaštitnih nasipa, pragova i sličnih objekata i višenamjenskih sustava vezanih uz zaštitu od štetnog djelovanja voda
HM-02-05	Razvoj „zelene infrastrukture“ – uređenje dionica vodnih tokova s prirodnim obilježjima toka ili ekoremedijacijskim principima uređenja obnove toka te osiguranje prirodnih nizinskih prostora za kontrolirano plavljenje i zadržavanje/redukciju velikih voda – mjere „prilagodbe poplavama“
HM-03-01	Provedba edukacije za odabrane ciljane skupine, i to kako u vidu tematskih radionica za stručnjake i zainteresiranu javnost, tako i tematskih cjelina u okviru nastavnih programa osmoškolske, srednjoškolske i fakultetske populacije
ŠU-01-01	Ugraditi mjere prilagodbe klimatskim promjenama u strategiju šumarskog sektora, zakon o šumama i ostale zakonske propise koji se tiču šuma i šumarskog sektora uključujući i pokazatelje provedbe
T-01-01	Definiranje utjecaja klimatskih promjena na turizam
T-01-02	Definiranje smjernica razvoja hrvatskog turizma sukladno prilagodbi klimatskim promjenama
T-01-03	Izrada planova zaštite turističke infrastrukture od utjecaja klimatskih promjena i vremenskih ekstreme
T-01-04	Izrada planova izgradnje buduće turističke infrastrukture otpornije na vremenske ekstreme
T-01-05	Kontinuirano praćenje stanja turističke infrastrukture
T-02-01	Organiziranje radionica za zainteresirane djelatnike u turizmu s ciljem upoznavanja specifičnih klimatskih rizika, vjerojatnosti njihova pojavljivanja te mogućnosti prilagodbe
T-02-02	Tiskanje promotivnih materijala i ostalih propagandnih aktivnosti kojima će se širiti saznanje o nužnosti prilagodbe, a koji će se uputiti subjektima u turizmu



T-03-01	Izobrazba kadrova o klimatskim promjenama i mjerama prilagodbe u turizmu
T-03-02	Klimatske promjene i prilagodba u turizmu - jedan od temeljnih predmeta/kolegija u srednjim i visokim školama turističkih smjerova
T-04-01	Razvoj specifične destinacijske ponude prilagođene klimatskim i prostornim značajkama
T-04-02	Izgradnja turističke infrastrukture prilagođene klimatskim promjenama
PP-01-02	Provedba integralne multidisciplinarnе procjene ranjivosti obalnih područja na ekstremne razine mora, uključujući socioekonomske aspekte kao i procjene troškova i koristi opcija prilagodbe
PP-01-04	Provedba procjena ranjivosti na pojavu toplinskih otoka i ekstremnih oborina u naseljima s naglaskom na vezu s prostorno planskim rješenjima
PP-02-01	Jačanje programa trajnog stručnog usavršavanja za prostorne planere vezanih za primjenu mjera prilagodbe klimatskim promjenama
PP-03-01	Izmjena i dopuna pravnog okvira kojim će se razraditi primjena mjera prilagodbe klimatskim promjenama u prostornom planiranju
PP-03-02	Razvoj i jačanje metodologije integralnog prostornog planiranja i Strateške procjene utjecaja na okoliš (SPUO) s naglaskom na primjenu mjera prilagodbe klimatskim promjenama
PP-03-03	Izrada programa i smjernica za jačanje međusektorske koordinacije u postupku izrade prostornih planova, s naglaskom na planiranje mjera prilagodbe klimatskim promjenama
PP-03-04	Analiza i razrada metoda praćenja i ocjenjivanja djelotvornosti i učinkovitosti prostornih planova u primjeni mjera prilagodbe klimatskim promjenama
PP-04-01	Osmišljavanje i provođenje programa informiranja i edukacije javnosti s naglaskom na ciljane skupine u ranjivim područjima
PP-04-02	Osmišljavanje i provođenje programa informiranja za donositelje odluka na svim razinama uprave
PP-04-03	Osvješčivanje društvene odgovornosti bankarskog sektora i sektora osiguranja u odnosu na klimatske promjene
HM-05-01	Razvoj modela procjene podizanja razine mora ovisno o globalnim klimatskim promjenama i lokalnim obalnim prilikama
HM-05-02	Izrada preliminarne karte ranjivosti obalne infrastrukture, posebno vrijednih prirodnih lokaliteta (prirodna žala, prijelazne vode) i priobalnih krških vodnih resursa
HM-05-03	Izrada detaljne analize najranjivijih komponenti iz sektora voda
HM-05-04	Prijedlog rješenja (mjera zaštite)
HM-06-01	Edukacija djelatnika vezana za upravljanje urbanim vodnim pojavama i urbanom vodnom infrastrukturom i edukacija prostornih planera i projekatnata vodne infrastrukture na novije tendencije i projektna rješenja adaptacije urbanih vodnih sustava na klimatske promjene i pojačane antropogene pritiske
HM-06-02	Racionalizacija korištenja voda u uvjetima povećanih potreba uslijed klimatskih nepovoljnijih hidroloških prilika i smanjivanje gubitaka u vodoopskrbi
HM-06-03	Pročišćavanje otpadnih i onečišćenih oborinskih voda i njihova ponovna neposredna upotreba ili infiltracija u podzemlje ili pak ispuštanje u površinske akvatične sustave
HM-06-04	Izgradnja vodoopskrbnih sustava niže kakvoće za sekundarno korištenje voda i smanjenje pritisaka na vodne resurse pitkih voda



HM-06-05	Izgradnja zahvata za povećanje korištenja kišnice
HM-06-06	Izgradnja uređaja za desalinizaciju zaslanjenih voda (bočate vode a izuzetno i more)
HM-06-07	Lokalno zadržavanje, retencioniranje i infiltracija oborinskih voda i smanjenje pritiska na kanalizirane ili cijevne odvodne sustave
HM-06-08	Formiranje zelenih površina unutar urbanih prostora namijenjenih privremenom ili trajnom zadržavanju i pročišćavanju oborinskih voda te rekreacijskim sadržajima
ŠU-05-01	Izrada analize postojeće mreže zelenih površina u urbanim sredinama (šume, park-šume, parkovi i ostalo gradsko zelenilo) čiji rezultat treba pokazati manjkavosti u smislu postojanja poveznica između pojedinih elemenata zelene infrastrukture
ŠU-05-02	Strateška sadnja drveća i ostalih drvenastih vrsta kako bi se ostvarila fizička i/ili funkcionalna povezanost između pojedinih elemenata zelene infrastrukture, uključujući i osnivanje parkovnih i/ili šumskih površina uz korita površinskih tokova
ŠU-05-03	Jačanje kapaciteta nadležnih tijela državne uprave na svim razinama za provedbu participativnog planiranja
ŠU-05-05	Prilikom planiranja novih zelenih površina dati prednost drvenastim vrstama pred travom koja zahtijeva veliku potrošnju vode za održavanje, a drveće bolje utječe na smanjenje učinka toplinskog otoka
B-05-01	Izrada popisa najugroženijih stanišnih tipova te strogo zaštićenih zavičajnih vrsta osjetljivih na negativne učinke klimatskih promjena s mjerama ublažavanja i prilagodbe
B-06-01	Jačanje staništa: povećanje kapaciteta vezanja vode u tlu, uklanjanje stranih invazivnih vrsta, sustav za intervenciju u hitnim situacijama
B-06-02	Jačanje vrsta: propagacija biljnih vrsta, reintrodukcija, osiguranje optimalnog koridora za migratorne vrste, poribljavanje, konzervacija in situ i ex situ (uključujući i banke gena)
T-05-01	Procjena utjecaja klimatskih promjena (utvrđenih u ovoj strategiji) na lokalnu razinu
T-05-02	Prijedlog mjera prilagodbe i njihova provedba na lokalnim razinama
T-06-01	Izrada smjernica za provedbu mjera prilagodbe s ciljem postizanja, između ostalog, i održivog razvoja turizma
T-06-02	Provedba smjernica prilagodbe
PP-05-01	Izrada smjernica dobre prakse za izradu projekata sanacije za tipične situacije izloženosti i ranjivosti poplavama mora različitih fizičkih struktura na obali, posebno onih izdvojenih kao prioriternih, s naglaskom na prostorno planerskim aspektima
PP-05-02	Osiguranje tehničke i financijske podrške za izradu projekata sanacije i plana financiranja realizacije tih projekata
PP-05-03	Uspostava nacionalnog programa sanacije dobara kulturne baštine ugrožene ekstremnim razinama mora
PP-05-04	Poticanje i stimuliranje suradnje JLS-a na zajedničko i koordinirano planiranje mjera prilagodbe
HM-07-01	Revizija postojećeg monitoringa podzemnih voda na Crnomorskom dijelu sliva Hrvatske
HM-07-02	Uspostava monitoringa podzemnih voda na jadranskom dijelu Hrvatske i području visokog krša



HM-07-03	Modeliranje međuovisnosti klimatoloških prilika i hidroloških prilika na površinskim vodama i stanja podzemnih voda
HM-07-04	Modeliranje međuovisnosti stanja podzemnih voda i podizanja razine mora
HM-07-05	Izrada karata ranjivosti podzemnih voda u situacijama smanjivanja prirodnih dotoka uslijed djelovanja klimatskih promjena
HM-07-06	Izrada prijedloga načina zaštite i eksploatacije podzemnih voda u klimatski izmijenjenim uvjetima
HM-08-01	Rekonstrukcija i sanacija vodno-komunalne infrastrukture i zahvata vodnih resursa
HM-08-02	Dislociranje vodozahvata izvan utjecaja djelovanja mora
HM-08-03	Umjetno prihranjivanje priobalnih vodonosnika pročišćenim otpadnim vodama
HM-08-04	Izgradnja upravljivih mobilnih pregrada na ušćima vodotoka i sl.
HM-09-01	Ocjena postojećih antropogenih pritisaka na količinsko stanje i kakvoću voda akvatičkih vodnih sustava zaštićenih područja i rizika povećanja negativnih utjecaja u promijenjenim klimatskim prilikama te izrada rješenja smanjenja pritisaka (npr. prelociranje zahvata vode iz zaštićenih područja, rješenje oborinske odvodnje, itd.)
HM-09-02	Provedba analize utjecaja klimatskih promjena na promjene abiotičkih i biotičkih značajki akvatičkih ekosustava zaštićenih područja (npr. promjenu količina i temperatura voda i s njome vezanih biogenih promjena, promjenu volumena vode u površinskim i podzemnim vodama, promjenu brzina voda i slično)
HM-09-03	Planiranje strukturalnih i nestrukturalnih rješenja za umanjene utjecaja klimatskih promjena na akvatičke vodne sustave te njihova provedba i/ili izgradnja
ŠU-07-01	Izraditi plan pošumljavanja prikladnim vrstama drveća
ŠU-07-02	Provesti pošumljavanje prikladnim vrstama
B-07-01	Izraditi i provesti planove za održivu infrastrukturu u prirodnim ekosustavima (energija, otpad, vodoopskrba, hrana, promet)
B-07-02	Unaprijediti antropogene ekosustave u svrhu stvaranja staništa za divlje vrste (poticanje zelene arhitekture, zeleni pojasevi, skloništa za ptice i šišmiše)
B-07-03	Poboljšati klimu urbanih područja (povećanje zadržavanja vode, prilagođavanje dizajna zelenih površina klimatskim promjenama izborom autohtonih biljnih vrsta i sorti)
B-08-01	Educirati i specijalizirati te po potrebi pojačati kapacitete stručnih timova zapošljavanjem stručnjaka
B-08-02	Osigurati financiranje mjera ublažavanja i prilagodbe kroz strukturne i ostale fondove EU, Horizon 2020 program, LIFE program, i drugo.
B-09-01	Organizirati stručna predavanja i radionice
B-09-02	Uspostaviti sustav informiranja medija i druge oblike prijenosa informacija
ZD-08-01	Priprema godišnjih planova za medijske aktivnosti, planova edukacije javnosti (edukativnih materijala i alata) o utjecaju i prilagodbi klimatskim promjenama
ZD-08-02	Planiranje radnih paketa za prijenos znanja prilagođeno ulogama ključnih dionika u svrhu promocije pravilnih postupanja, prepoznavanja i praćenja zdravstvenih posljedica povezanih s meteorološko-klimatskim utjecajima
ZD-08-03	Priprema, promocija i provedba edukativnih radionica za ključne dionike s međunarodnim iskustvom i razmjena iskustava na regionalnoj i nacionalnoj razini



ZD-09-01	Definiranje prioriternih skupina za uvođenje prilagođene međupredmetne teme Zdravlje, sigurnost i zaštita okoliša
ZD-09-02	Identifikacija i edukacija edukatora unutar školskog sustava
ZD-09-03	Priprema, promocija i provedba radionica za dionike u školstvu od strane educiranih edukatora
HM-02-01	Izrada projektne dokumentacije za izgradnju novih i dogradnju postojećih sustava akumulacija i retencija u sklopu hidrotehničkih sustava s višenamjenskim korištenjem
HM-02-02	Izgradnja novih i dogradnja postojećih sustava akumulacija i retencija u sklopu hidrotehničkih sustava s višenamjenskim korištenjem
P-02-01	Izrada operacije za povećanje prihvatnog kapaciteta poljoprivrednog tla za vodu i uvrštenje u Program ruralnog razvoja Republike Hrvatske 2014. – 2020.
P-02-02	Izrada i provedba promidžbeno-obrazovnog programa popularizacije primjene operacije povećanja prihvatnog kapaciteta poljoprivrednog tla za vodu među poljoprivrednicima
P-02-03	Provedba operacije povećanja prihvatnog kapaciteta poljoprivrednog tla za vodu
P-03-01	Izrada i provedba promidžbeno-obrazovnog programa popularizacije primjene konzervacijske obrade tla među poljoprivrednicima
P-03-02	Provedba konzervacijske obrade tla
P-04-01	Izrada operacije za uzgoj vrsta i sorti poljoprivrednih kultura te pasmina domaćih životinja koje su otpornije na klimatske promjene i uvrštenje u Program ruralnog razvoja Republike Hrvatske 2014. – 2020.
P-04-02	Izrada i provedba promidžbeno-obrazovnog programa popularizacije operacije za uzgoj vrsta i sorti poljoprivrednih kultura te pasmina domaćih životinja koje su otpornije na klimatske promjene među poljoprivrednicima
P-04-03	Provedba operacije za uzgoj vrsta i sorti poljoprivrednih kultura te pasmina domaćih životinja koje su otpornije na klimatske promjene
P-05-01	Izrada i provedba promidžbeno-obrazovnog programa popularizacije izgradnje akumulacija za navodnjavanje među poljoprivrednicima
P-05-02	Provedba izgradnje akumulacija za navodnjavanje
ŠU-03-01	Evaluacija postojećeg sustava praćenja stanja šumskih ekosustava uz identifikaciju prednosti i nedostataka te izradu smjernica za njegovo unaprjeđenje
ŠU-03-02	Izrada registra praćenja, pokusa i istraživanja koje provode državne institucije, a koji nisu dio sustavnog praćenja, njihova evaluacija i prijedlog za uključivanje odabranih u sustav praćenja
ŠU-03-03	Osuvremenjivanje i integracija odabranih postojećih praćenja/pokusa/istraživanja u sustav praćenja stanja šumskih ekosustava i omogućavanje dostupnosti rezultata u skladu sa INSPIRE direktivom
RR-01-01	Provedba istraživanja o prihvatljivost novih vrsta uzgajanih organizama i proizvoda od strane potrošača
RR-02-01	Poticati izradu aplikacijskih modela za predviđanje kretanja biomase riba u budućnosti
RR-03-01	Razvijanje sustava monitoringa stanja bioresursa u slanoj i slatkoj vodi koji će obuhvatiti i praćenje stanja hranidbene mreže morskih organizama
RR-04-01	Educirati ribare za obavljanje turističke aktivnosti
RR-04-02	Potpora ribarima za rekonstrukciju plovila u svrhu obavljanja turističke aktivnosti



RA-01-01	Provedba programa poticanja uzgoja školjaka
RA-01-02	Provedba programa poticanja kontroliranog uzgoja mlađa školjaka u mrjestilištima umjesto sakupljanja u prirodi
RA-01-03	Izrada studije o mogućnosti uzgoja i tržišnoj prihvatljivosti vodenog bilja
RA-01-04	Izrada i provedba edukativnog programa o prednostima i koristi integriranog uzgoja akvatičnih organizama za uzgajivače
RA-01-05	Senzibilizirati širu javnost o prednostima konzumiranja školjaka, vodenog bilja i nemesojednih vrsta riba
RA-02-01	Izrada analize o mogućnosti korištenja recirkulacijskih sustava uzgoja u ribarstvu
RA-02-02	Izrada i provedba edukativnog programa o prednostima recirkulacijskih sustava uzgoja za uzgajivače
RA-03-01	Izrada izmjena i dopuna zakonodavnog okvira vezanog za uzgoj novih (stranih) vrsta riba
RA-03-02	Izrada studije o mogućnostima uzgoja novih (stranih) vrsta riba
RA-03-03	Provedba istraživanja tržišta radi utvrđivanja mogućnosti prihvaćanja novih (stranih) vrsta riba od strane potrošača
B-01-01	Nastaviti inventarizaciju tradicijskih sorti i pasmina
B-01-02	Izraditi modele obnove tradicijske poljoprivrede u prirodnim ekosustavima
B-01-03	Izraditi i provesti programe poticanja tradicijske poljoprivrede i plasmana proizvoda s dodanom vrijednosti
B-01-04	Uspostaviti sustavni monitoring prirodnih ekosustava obuhvaćenih kroz program tradicijske poljoprivrede
B-03-01	Ažuriranje karte kopnenih ne-šumskih i dopuna karte šumskih staništa Republike Hrvatske
B-03-02	Nadogradnja Karte staništa s elementima ranjivosti na klimatske promjene
B-03-03	Dovršenje inventarizacije flore i faune te provedba inventarizacije carstva gljiva
B-03-04	Katalogizacija invazivnih vrsta posebno agresivnih u procesu klimatskih promjena s mjerama suzbijanja i upravljanja te Katalogizacija staništa, taksonomskih grupa i vrsta posebno osjetljivih na klimatske promjene
B-03-05	Nadopuna Katastra speleoloških objekata RH
B-04-01	Osigurati kombiniranu zaštitu od poplava i od gubitka bioraznolikosti obnovom prirodnih poplavnih područja
B-04-02	Stvoriti retencije za slatkovodne stajaće, močvarne i higrofilne ekosustave
B-04-03	Spriječiti salinizaciju priobalnih izvora i močvarnih staništa uspostavom brana, nasipa i drugim mjerama
P-06-01	Nastaviti i proširiti provedbu Nacionalnog projekta navodnjavanja i gospodarenja poljoprivrednim zemljištem i vodama u Republici Hrvatskoj (NAPNAV): izradom konceptijskih rješenja, izradom predinvesticijskih studija i projektne dokumentacije te sanacijom i rekonstrukcijom postojećih sustava i izgradnjom novih sustava za navodnjavanje
P-06-02	Kroz strukturne fondove i program ruralnog razvoja osigurati dovoljno sredstava za navodnjavanje najmanje 100.000 ha
P-06-03	Uspostaviti sustavnu provedbu praćenja provedbe (monitoring) i vrednovanje provedbe (evaluaciju) cjelokupnog programa
P-07-01	Definirati agrotehnoške operacije i zahtjeve za provedbu antierozivnih mjera (napomena: postojeće antierozivne mjere programa ruralnog razvoja odnose se isključivo na zatravnjivanje trajnih nasada i način obrade tla na



	oranicama, ali ne i na primjenu ostalih uobičajenih antierozivnih mjera, poput konturne sjetve i obrade, uspostave travnih traka i sl.)
P-07-01	Provesti promidžbeno-obrazovni program populacije primjene antierozivnih mjera među poljoprivrednicima
P-07-03	Ulaganje u primjenu antierozivnih mjera u poljoprivredi, poput konturne sjetve i obrade, uspostave travnih traka i sl.
P-08-01	Definirati tehničke mjere za obnovu i izgradnju drenažnih sustava i uvjete korištenja potpora za njihovu primjenu
P-08-02	Kroz strukturne fondove i program ruralnog razvoja osigurati dovoljno sredstava za primjenu mjere na najmanje 100.000 ha
RR-05-01	Istražiti prihvatljivost potencijalnih novih (stranih) vrsta kod potrošača
RR-05-02	Odabrati tehnike i alate za izlov novih (stranih) vrsta
RR-05-03	Istražiti sve mogućnosti iskorištavanja novih (stranih) vrsta za različite svrhe
RA-04-01	Educirati na svim razinama osoblje koje će biti uključeno u selektivni uzgoj
RA-04-02	Izrada modela za predviđanja kretanja biomase riba u budućnosti
RA-04-03	Izrada Studije o mogućnostima selektivnog uzgoja riba; odrediti vrste riba koje će biti podvrgnute selektivnom uzgoju; odrediti obilježja riba koja će se selekcijom izdvojiti
RA-04-04	Poticati uzgajivače za sudjelovanje u selektivnom uzgoju
P-09-01	Nastavak primjene Operacije 1 (Obnova poljoprivrednog zemljišta i proizvodnog potencijala) Mjere 5 programa ruralnog razvoja, kojom se dodjeljuju potpore za obnavljanje prirodnog proizvodnog potencijala narušenog elementarnim nepogodama i katastrofalnim događajima te za uvođenje odgovarajućih preventivnih aktivnosti; ovom je Operacijom primjerice moguće financirati popravak ili nabavu poljoprivrednih strojeva, mehanizacije i opreme; nabavu osnovnog stada / matičnog jata domaćih životinja; kupnju i sadnju višegodišnjeg bilja i sl.
P-09-02	Nastavak primjene Podmjere 17.1. (Osiguranje usjeva, životinja i biljaka) Mjere 17 programa ruralnog razvoja, kojom se dodjeljuje potpora za sufinanciranje dijela premije osiguranja usjeva, životinja i biljaka; predmet potpore jest biljna i stočarska proizvodnja evidentirana u odgovarajućim sustavima za evidenciju poljoprivrednog zemljišta i domaćih životinja
ŠU-08-01	Edukacija licenciranih i ostalih inženjera šumarstva, šumarskih tehničara, djelatnika JU za upravljanje zaštićenim dijelovima prirode vezanim za klimatske promjene
ŠU-09-01	Izraditi programe edukacije i osvješćivanja privatnih šumoposjednika o klimatskim promjenama i prilagodbi klimatskim promjenama
RA-05-01	Istražiti utjecaj povišene temperature vode na metabolizam riba
RA-05-02	Istražiti utjecaj režima prehrane, količine i sastava obroka na intenzitet rasta riba u uvjetima povišene temperature vode
E-01-01	Izraditi analizu ranjivosti značajnijih postojećih proizvodnih postrojenja na nepovoljne učinke klimatskih promjena radi definiranja najugroženijih i napraviti listu prioriteta
E-01-02	Izrada analize mogućnosti izgradnje postrojenja za skladištenje energije
E-01-03	Izrada projektne dokumentacije za izgradnju pokusnog postrojenja za skladištenje energije
E-01-04	Izgradnja pokusnog postrojenja za skladištenje energije
E-01-05	Izrada studije o mogućnostima izgradnje malih autonomnih energetskih sustava na otocima i ruralnim područjima, zasnovanih na integraciji



	vjetroenergetskog, fotonaponskog i baterijskog sustava za skladištenje energije
E-01-06	Izrada projektne dokumentacije za instalaciju malih autonomnih energetskih sustava na otocima, koji su zasnovani na integraciji vjetroenergetskog, fotonaponskog i baterijskog sustava za skladištenje energije
E-01-07	Izgradnja autonomnih energetskih sustava na otocima koji su zasnovani na integraciji vjetroenergetskog, fotonaponskog i baterijskog sustava za skladištenje energije
E-02-01	Izrada kartografskog prikaza klimatskog potencijala (pozitivnog i negativnog) hrvatskih regija za proizvodnju energije iz alternativnih izvora u različitim klimatskim scenarijima
E-02-02	Izrada studije o mogućnostima razvoja diverzificiranih izvora energije s naglaskom na iskorištavanje alternativnih (obnovljivih) izvora energije na području Republike Hrvatske
E-02-03	Izrada studije o mogućnostima korištenja obnovljivih izvora energije u ruralnim područjima, poput mikroinstalacija u poljoprivredi
E-03-01	Izrada analize ranjivosti postojećih termoelektrana na pojavu ekstremnih vremenskih i klimatskih hazarda i na smanjenje količina oborina radi definiranja najugroženijih termoelektrana, te izrada liste prioriteta
E-03-02	Izraditi detaljne analize ranjivosti za najugroženije termoelektrane s prijedlozima mjera koje će uključivati i tehnoeкономsku analizu
E-03-03	Izraditi preliminarnu analizu ranjivosti svih postojećih hidroelektrana na pojavu ekstremnih vremenskih i klimatskih hazarda, posebno na utjecaj smanjenja količina oborina radi definiranja najugroženijih hidroelektrana te napraviti listu prioriteta.
E-03-04	Izraditi detaljne analize ranjivosti za najugroženije hidroelektrane s prijedlozima mjera koje će uključivati i tehnoeкономsku analizu
E-03-05	Izrada projektne dokumentacije za revitalizaciju dijelova naselja na urbanom području priključenom na centralni toplinski sustav (CTS) uvođenjem niskotemperaturnog režima u vrelovodima, čime se povećava rentabilnost CTS-a
E-03-06	Revitalizacija dijelova naselja na urbanom području priključenom na centralni toplinski sustav (CTS) uvođenjem niskotemperaturnog režima u vrelovodima, čime se povećava rentabilnost CTS-a
E-04-01	Uspostaviti radnu skupinu za krizne situacije u energetsom sustavu u čijem će sastavu biti dionici iz sektora energetike (institucionalni predstavnici i predstavnici većih elektroenergetskih subjekata) i ostalih relevantnih sektora (klimatologija, zaštita i spašavanje, unutarnji poslovi i sl.) te neovisni stručnjaci po potrebi
E-04-02	Izraditi detaljnu analizu s obzirom na uočene ranjivosti postojećeg elektroenergetskog sustava (energetska postrojenja i infrastruktura) (detaljna analiza treba ciljano obuhvatiti najranjivije dijelove EES-a za koje se očekuje nepovoljni utjecaj klimatskih promjena); razmotriti potrebu uspostave nacionalnog centra za krizne situacije u energetsom sektoru, kao i popis dionika koji bi trebali biti uključeni u rad nacionalnog centra i interventnih skupina, uključivo njihove zadaće i uloge tijekom i nakon izvanrednih događaja (kriznih situacija)
E-04-03	Ako se donese odluka o potrebi osnivanja, poduzeti sve korake potrebne za uspostavu nacionalnog centra za krizne situacije u energetsom sektoru i interventne skupine u pripravnosti



E-04-04	Izraditi planove o postupanju u slučaju izvanrednih događaja
E-04-05	Jačati kapacitete svih dionika, posebice novoosnovanih interventnih skupina sustavom stalnog usavršavanja
E-05-01	Izraditi detaljni kartografski prikaz (mapiranje) postojećeg elektroenergetskog sustava i sezonskih rezultata klimatskog modeliranja prema parametrima važnima za sektor energetike
E-05-02	Razviti napredne IT alate i rješenja za upravljanje elektroenergetskim sustavima i predviđanje vremenskih prilika i hazarda te povoljnih/nepovoljnih klimatskih uvjeta na proizvodnju, prienos, distribuciju i potrošnju energije
E-05-03	Jačati kapacitete svih dionika
E-06-01	Pri izradi novih planova razvoja distribucijske mreže uzeti u obzir očekivane klimatske promjene i uočene ranjivosti elektroenergetskog sustava
E-06-02	Odrediti najugroženije dijelove postojeće distribucijske mreže s obzirom na uočene ranjivosti i napraviti listu prioriternih dijelova mreže kod pojave nepovoljnih ekstremnih vremenskih i klimatskih hazarda
E-06-03	Izraditi detaljne analize ranjivosti za najugroženije dijelove postojeće distribucijske mreže s prijedlozima mjera koje će uključivati i tehnoekonomsku analizu
E-06-04	Rezultate provedenih analiza uzeti u obzir pri izradi sektorskih strategija, planova i programa razvoja
E-07-01	Pri izradi novih planova razvoja hrvatske prienosne mreže uzeti u obzir očekivane klimatske promjene i uočene ranjivosti elektroenergetskog sustava
E-07-02	Odrediti najugroženije dijelove postojeće prienosne mreže s obzirom na uočene ranjivosti i napraviti listu prioriternih dijelova mreže kod pojave nepovoljnih ekstremnih vremenskih i klimatskih hazarda
E-07-03	Izraditi detaljne analize ranjivosti za najugroženije dijelove postojeće prienosne mreže s prijedlozima mjera koje će uključivati i tehnoekonomsku analizu
E-07-04	Rezultate provedenih analiza uzeti u obzir pri izradi sektorskih strategija, planova i programa razvoja
E-07-05	Jačati kapacitete svih dionika
KM-01-01	Uključivanje novih ljudskih kapaciteta u razvoj klimatskih modela na prostornim rezolucijama 1 – 4 km i izrada klimatskih scenarija za šire područje Hrvatske
KM-01-02	Uključivanje novih ljudskih kapaciteta u razvoj združenih klimatskih modela (atmosfera-ocean-tlo) i izrada klimatskih scenarija za područje Jadrana i Sredozemlja
KM-01-03	Podrška razvoju primijenjenih sektorskih modela i jačanju kapaciteta za korištenje tih modela
RP-01-01	Priprema projektnog zadatka
RP-01-02	Detaljna razrada svih pokazatelja prilagodbe
HM-03-03	Unaprjeđenje sustava monitoringa količinskog stanja i kakvoće kopnenih voda i stanja Jadranskog mora te javne dostupnosti njihovih rezultata (mjerenja, informacija)
ŠU-04-01	Poboljšati sustav rane dojavne opasnosti od požara
ŠU-04-02	Izraditi modele širenja i predikcije šumskih požara sa svim elementima predviđanja širenja požara i relevantnih rizika
ŠU-04-03	Izraditi plan i provoditi podizanje razine svijesti javnosti o važnosti provođenja preventivnih mjera za sprječavanje šumskih požara



ŠU-04-04	Održavanje postojećih protupožarnih prometnica u mediteranskoj i submediteranskoj zoni te izgradnja novih
B-02-01	Uspostaviti sustav praćenja klimatskih čimbenika i sustav ranog upozoravanja za sva zaštićena područja i područja ekološke mreže RH.
B-02-02	Uspostaviti stručni monitoring prirodnih stanišnih tipova i divljih vrsta za praćenje utjecaja i posljedica klimatskih promjena, sukladno propisu kojim se uređuje zaštita prirode.
ZD-01-01	Razvoj sustava izračuna zdravstveno-ekonomskih indikatora odabirom prioriternih dijagnoza prema Međunarodnoj klasifikaciji bolesti i srodnih zdravstvenih problema moguće povezanih s utjecajem meteoroloških ili klimatoloških parametara
ZD-01-02	Uspostava mreže provoditelja zdravstveno-ekonomskih analiza
ZD-01-03	Uspostava automatiziranog izračuna unutar centralnog informacijskog zdravstvenog sustava / zdravstveno ekološkog/javnozdravstvenog podsustava
ZD-01-04	Uspostava umrežene baze podataka i ovlaštenih dionika u evaluaciji i praćenju zdravstveno-ekonomskih indikatora povezanih s klimatskim promjenama
ZD-02-01	Definiranje i pozicioniranje ključnih dionika unutar mreže zavoda za javno zdravstvo, sustava primarne zdravstvene zaštite, bolničkog sustava, sustava hitnih prijema, sustava veterinarskog nadzora i dr.
ZD-02-02	Proširenje baze znanja znanstveno stručnim definiranjem zdravstvenih indikatora povezanih s klimatskim promjenama
ZD-02-03	Umrežavanje informacijskih meteoroloških sustava i sustava praćenja kvalitete zraka sa sustavima preventivne, bolničke i razine primarne zdravstvene zaštite
PP-01-05	Osiguranje dostupnosti rezultata istraživanja putem postojećih informacijskih sustava prostornog uređenja, zaštite okoliša i voda ili Portala otvorenih podataka odnosno Geoportala Nacionalne infrastrukture prostornih podataka.
UR-01-01	Mapiranje izvora vode izvan sustava javne vodoopskrbe (prirodnih izvora, privatnih bunara, kaptaža i dr.)
UR-01-02	Ispitivanja vode i inicijalna procjena rizika za zdravlje i primjenu na mapiranim izvorima vode izvan sustava javne vodoopskrbe
UR-01-03	Sveobuhvatna procjena rizika za zdravlje i primjenu na temelju rezultata terenskog uvida, dokumentacije i laboratorijskih analiza
UR-02-01	Proširenje nadležnih radnih skupina i odgovornih osoba za pojedine vrste prijetnji/rizika povezanih s klimatskim promjenama
UR-02-02	Izrada algoritama i smjernica postupanja za različite scenarije na svim razinama
UR-02-03	Izmjena i dopuna zakonodavnog okvira vezanog za decentralizaciju i centralizaciju funkcija za upravljanje - ovisno o vrsti katastrofe, velike nesreće, izvanrednog događaja te incidentnih/kriznih situacija
UR-02-04	Povezanost informacijskih sustava ključnih dionika
UR-02-05	Povezivanje civilnih, sigurnosnih i obrambenih službi u intervencijama
UR-03-01	Uspostava integrirane baze podataka o prijetnjama/rizicima povezanim s klimatskim promjenama i jačanje uloge Hrvatske platforme za smanjenje rizika od katastrofa
UR-03-02	Razvoj integrirane baze i baze edukacija ključnih dionika
UR-03-03	Integracija rezultata zdravstveno-ekoloških baza i državnih baza podataka:



	broja požara raslinja i šumskih požara, područja poplava ili podizanja razine mora, stanja usjeva ili odrednica tla i dr. na lokaciji katastrofe, izvanrednog stanja ili incidenta
HM-04-01	Razvoj scenarija za ekstremne situacije (poplave, suše i dr.) na različitim prostornim i vremenskim skalama za područja na kojima postoji povećani rizik od štetnih posljedica klimatskih ekstrema
HM-04-02	Revizija postojećih sustava upravljanja u kritičnim hidrološkim prilikama izazvanih klimatskih ekstremima
HM-04-03	Ažuriranje, modifikacija i poboljšanje sustava upravljanja i koordinacije nadležnih institucija prema novim (mogućim) scenarijima i priprema upravljačkih odgovora u svrhu minimalizacije štetnih posljedica
ZD-04-01	Izmjene i dopune zakonodavnog okvira vezanog za obvezu donošenja i izradu pravilnika o minimalnom sadržaju Studije procjene utjecaja na zdravlje (HIA) i Studije zdravstvene procjene rizika (HRA); definiranje popisa strateških projekata; definiranje minimalnog sastava multidisciplinarnog tima prema vrstama rizika i sadržaju studija
ZD-04-02	Izrada analitičke podloge i definicija minimalnog sadržaja Studije procjene utjecaja na zdravlje (HIA) i Studije zdravstvene procjene rizika (HRA)
ZD-04-03	Edukacija ključnih dionika o metodologiji provedbe i korištenju alata za zdravstvenu procjenu rizika i za studije procjene utjecaja zahvata na zdravlje (vremensko-prostorna modeliranja, obavezni statistički programi za obradu podataka u zavodima za javno zdravstvo, itd.)
ZD-04-04	Provedba pokusnih studija procjene utjecaja na zdravlje i zdravstvenih procjena rizika na lokalnoj razini
ZD-05-01	Povezivanje sustava svih postojećih praćenja indikatora razvojem GIS sustava, međusektorskim planiranjem, revizijom planova monitoringa i povećanja/smanjenja broja parametara (indikatora štetnih čimbenika iz okoliša za ljudsko zdravlje) na temelju rezultata istraživanja i procjene rizika
ZD-05-02	Definiranje indikatora utjecaja meteoroloških/klimatoloških parametara na zdravlje s pomoću okolišnih medija
ZD-05-03	Evaluacija uspješnosti provedbe zdravstvenih procjena rizika povezanih s klimatskim promjenama
ZD-06-01	Definiranje prijedloga prioriternih točaka od strane multidisciplinarnog tima s optimalnim rješenjem u odnosu na prostorni plan, mikroklimatske uvjete i arhitektonski mikrookoliš te minimalno jednim izljevnim mjestom sa sigurnom (zdravstveno ispravnom i sukladnom) vodom za ljudsku potrošnju u urbanim i ruralnim sredinama (točkama javnih, masovnih okupljanja, područjima rekreacije i sportskih aktivnosti, gradilištima, poljoprivrednim površinama)
ZD-06-02	Planiranje i izgradnja sigurnih točaka u slučaju ekstremnih meteoroloških uvjeta (poput vrućina) na javnim površinama na lokalnoj razini
ZD-06-03	Uspostava sustava i ocjena sukladnosti mjesečne laboratorijske kontrole vode za ljudsku potrošnju na izljevnim mjestima ili raspršivačima aerosola
ZD-06-04	Uspostava sustava mjesečne laboratorijske kontrole vode za ljudsku potrošnju na izljevnim mjestima ili raspršivačima aerosola
UR-04-01	Definiranje događaja povezanih s meteorološko-klimatološkim varijacijama u skladu s odrednicama područja/regije/županije
UR-04-02	Definiranje osjetljivih podskupina/procesa/lokacija zbog utjecaja rizika povezanih s klimatskim promjenama
UR-04-03	Edukacija dionika izloženih specifičnom riziku
UR-04-04	Jačanje svijesti o događajima povezanim s klimatskim promjenama u lokalnoj



	zajednici
UR-05-01	Imenovanje i osposobljavanje ključnih dionika u odgovoru vezanom za složene rizike povezane s klimatskim promjenama (plavljenje ili klizišta na područjima prethodno kontaminiranih točaka, kontaminacija područja zahvaćenih klimatskim ili meteorološkim katastrofama i dr.)
UR-05-02	Osiguranje trajne pripravnosti ključnih dionika
UR-05-03	Uspostava sustava izdavanja zahtjeva, praćenja i refundacije troškova laboratorijskih i ekspertnih analiza u svrhu procjene katastrofe, velike nesreće, izvanrednog stanja ili incidentnih/kriznih situacija povezanih s klimatskim promjenama
UR-06-01	Multidisciplinarna analiza/izrada prijedloga unapređenja zakonodavne regulative vezane za obvezne modele osiguranja u svrhu učinkovitijeg planiranja i održavanja objekata javne i privatne namjene ili procesa visokog rizika (poput onih unutar poljoprivrednog ili građevinskog sektora) zbog klimatskih promjena
UR-06-02	Proširenje vrsta usluga i osiguravajućih modela
UR-06-03	Osvještavanje javnosti i promocija korištenja različitih modela osiguranja
ZD-07-01	Izmjene zakonodavnih odredbi i plana upravljanja sadnje nealergenih biljnih vrsta na javnim površinama u svrhu sprječavanja i kontrole širenja aeroalergenih vrsta
ZD-07-02	Uspostava zakonodavno obveznog praćenja peludi alergeni vrsta unutar mreže zavoda za javno zdravstvo, razvoj alata za procjenu vremensko-prostornog širenja i pojavnosti novih vrsta i utjecaja alergene peludi na indikatore kvalitete vanjskog zraka i indikatore unutar zdravstvenog sustava
ZD-07-03	Zelena i multidisciplinarno planiranje sadnje nealergenih vrsta na razini JLP(R)S-a
ZD-07-04	Planiranje akcija osvještavanja javnosti i jačanja kapaciteta struke u zdravstvenom i ostalim sektorima (komunalno upravljanje, prostorno planiranje i dr.) na temelju rezultata praćenja i modeliranja kretanja aeroalergena
HM-03-02	Poticanje provedbe istraživanja vezanih uz analizu mogućih scenarija klimatskih promjena na državnoj i regionalnoj razini (za potrebe istraživačkih i upravljačkih institucija), s ciljem utvrđivanja utjecaja klimatskih promjena, analize njihova utjecaja na vodne i morske resurse te povratno i utjecaje tih promjena na okoliš, urbana područja, infrastrukturne sadržaje, zaštićena područja te ljudske aktivnosti u većoj mjeri povezane s vodom (vodoopskrba, poljoprivreda, hidroenergetika, itd.).
HM-03-04	Razvijanje međunarodne suradnje u provedbi praćenja stanja međudržavnih vodotoka i Jadranskog mora, s ciljem održivog upravljanja i zaštite
HM-03-05	Provedba polaznih aktivnosti nužnih za realizaciju mjera čija je realizacija planirana u narednim fazama realizacije u domeni korištenja voda, zaštite vodnih i morskih resursa te zaštite od štetnog djelovanja voda.
P-01-01	Priprema za provedbu istraživačkog programa prilagodbe klimatskim promjenama u poljoprivredi P-01-02. Provedba istraživačkog programa prilagodbe klimatskim promjenama u poljoprivredi P-01-03. Prijenos i promidžba postignuća istraživačkog programa prilagodbe klimatskim promjenama u poljoprivredi
ŠU-02-01	Provedba istraživanja vrsta i provenijencija šumskog drveća koje su prilagodljive klimatskim promjenama
RA-02-03	Provedba istraživanja vezanih za upotrebu recirkulacijskih sustava samo za



	pojedine faze uzgoja te o uzgoju novih vrsta riba u recirkulacijskim sustavima
ZD-03-01	Odabir ovlaštenih dionika za humani biomonitoring
ZD-03-02	Prikupljanje epidemioloških/deskriptivnih podataka o populaciji i analize čimbenika iz okoliša povezanih s klimatskim promjenama u ljudskim uzorcima
ZD-03-03	Objava rezultata istraživanja i formiranje nacionalne baze znanja
PP-01-01	Provedba ciljanih istraživanja utjecaja rasta razine mora na najranjivijim dijelovima obale kao podloga za izradu planova prioriternih intervencija
PP-01-03	Provedba ciljanih istraživanja utjecaja klimatskih promjena vezanih za prostorno planske odluke u funkciji razvoja turizma
ŠU-05-04	Provedba istraživanja o utjecaju drveća i ostalih zelenih površina na ublažavanje utjecaja klimatskih promjena u urbanim sredinama (smanjenje učinaka toplinskog otoka)
ŠU-06-01	Provedba istraživanja rasprostranjenosti štetnih organizama u šumama

87.

Na temelju članka 17. stavka 1. alineje 2. Zakona o sustavu civilne zaštite („Narodne novine“ broj 82/15., 118/18., 31/20. i 20/21.) i članka 31. Statuta Grada Labina, („Službene novine Grada Labina“ broj 9/09., 9/10. – lektorirani tekst, 8/13, 3/16, 2/18., 5/19. – pročišćeni tekst, 2/20. i 1/21.), Gradsko vijeće Grada Labina na sjednici 26. listopada 2021. godine, donijelo je slijedeću

ODLUKU
o donošenju revizije Procjene rizika od velikih nesreća za Grad Labin

Članak 1.

Donosi se revizija Procjena rizika od velikih nesreća za Grad Labin koja se sastoji od tekstualnog, grafičkog i kartografskog prikaza, a čiji sadržaj se nalazi u prilogu ovog akta i čini njegov sastavni dio.

Članak 2.

Ova Odluka stupa na snagu osmog dana od dana objave u „Službenim novinama Grada Labina“.

GRADSKO VIJEĆE GRADA LABINA

KLASA: 021-05/21-01/96
URBROJ: 2144/01-01-21-1
Labin, 26. listopada 2021.

PREDSJEDNICA
Gradskog vijeća

Eni Modrušan, v.r.



PROJEKTIRANJE I ZAŠTITA OKOLIŠA

Procjena rizika od velikih nesreća

Revizija I.

Grad Labin



DLS d.o.o.

HR - 51000 Rijeka
Spinčićeva 2.

OIB: 72954104541
MB: 0399981

Tel: +385 51 633 400

Tel: +385 51 633 078

Fax: +385 51 633 013

E-mail: info@dls.hr;

info.ozo@dls.hr

www.dls.hr

Rujan, 2021.



Naručitelj: Grad Labin

PREDMET: **Procjena rizika od velikih nesreća**

Oznaka dokumenta: RN/2021/0046

Izrađivač: DLS d.o.o. Rijeka

Voditelj izrade: Igor Meixner dipl.ing.kem.tehn.

Suradnici: *Karlo Fanuko* ing.el.

Jan Meixner

Petra Meixner mag.iur

mr. sc. Jarolim Meixner dipl.ing.kem.tehn.

Marko Petretić mag.educ.philol.croat.

Danijela Štimac

Datum izrade: *Rujan, 2021.*

Karlo Fanuko

Petra Meixner

M.P.

Odgovorna osoba
Igor Meixner, dipl.ing.kem.tehn.

Ovaj dokument u cijelom svom sadržaju predstavlja vlasništvo Grada Labina te je zabranjeno kopiranje, umnožavanje ili pak objavljivanje u bilo kojem obliku osim zakonski propisanog bez prethodne pismene suglasnosti odgovorne osobe Grada Labina.

Zabranjeno je umnožavanje ovog dokumenta ili njegovog dijela u bilo kojem obliku i na bilo koji način bez prethodne suglasnosti ovlaštene osobe tvrtke DLS d.o.o. Rijeka.



S A D R Ž A J

1	UVOD	7
1.1	TEMELJ ZA IZRADU PROCJENE RIZIKA	7
2	OSNOVNE KARAKTERISTIKE PODRUČJA GRADA LABINA.....	10
2.1	GEOGRAFSKI POKAZATELJI.....	10
2.1.1	GEOGRAFSKI POLOŽAJ	10
2.1.2	BROJ STANOVNIKA.....	12
2.1.3	GUSTOĆA NASELJENOSTI	13
2.1.4	RAZMJESTA STANOVNIŠTVA	14
2.1.5	SPOLNO-DOBNA RASPODJELA STANOVNIŠTVA.....	14
2.1.6	PROMETNA POVEZANOST	16
2.2	DRUŠTVENO-POLITIČKI POKAZATELJI.....	18
2.2.1	SJEDIŠTA UPRAVA TIJELA JEDINICE LOKALNE SAMOUPRAVE	18
2.2.2	ZDRAVSTVENE USTANOVE	19
2.2.3	ODGOJNO-OBRAZOVNE USTANOVE	21
2.2.4	BROJ KUĆANSTAVA.....	24
2.2.5	BROJ ČLANOVA OBITELJI PO KUĆANSTVU	24
2.2.6	BROJ, VRSTA (NAMJENA) I STAROST GRAĐEVINA	24
2.3	EKONOMSKO – GOSPODARSKI POKAZATELJI.....	25
2.3.1	BROJ ZAPOSLENIH I MJESTA ZAPOSLENJA	25
2.3.2	BROJ PRIMATELJA SOCIJALNIH, MIROVINSKIH I SLIČNIH NAKNADA.....	27
2.3.3	PRORAČUN GRADA LABINA.....	27
2.3.4	GOSPODARSKE GRANE	28
2.3.5	VELIKE GOSPODARSKE TVRTKE.....	31
2.3.6	OBJEKTI KRITIČNE INFRASTRUKTURE.....	31
2.4	PRIRODNO – KULTURNI POKAZATELJI	33
2.4.1	PRIRODNA BAŠTINA.....	33
2.4.2	KULTURNO – POVIJESNA BAŠTINA	33
2.5	POVIJESNI POKAZATELJI.....	34
2.5.1	PRIJAŠNJI DOGAĐAJI I ŠTETE USLIJED PRIJAŠNJIH DOGAĐAJA.....	34
2.5.2	UVEDENE MJERE NAKON DOGAĐAJA KOJI SU UZROKOVALI ŠTETU	34
2.6	POKAZATELJI OPERATIVNE SPOSOBNOSTI	36
2.6.1	POPIS OPERATIVNIH SNAGA	36
2.6.2	POPIS SMJEŠTAJNIH KAPACITETA I KAPACITETA ZA PRIPREMU HRANE	37



3	<u>IDENTIFIKACIJA PRIJETNJI I RIZIKA</u>	39
3.1	POPIS IDENTIFICIRANIH PRIJETNJI I RIZIKA	39
3.2	ODABRANI RIZICI I RAZLOG ODABIRA	41
3.3	KARTE PRIJETNJI	41
4	<u>KRITERIJI ZA PROCJENU UTJECAJA PRIJETNJI NA KATEGORIJE DRUŠTVENE VRIJEDNOSTI</u>	42
4.1	ŽIVOT I ZDRAVLJE LJUDI	42
4.2	GOSPODARSTVO	42
4.3	DRUŠTVENA STABILNOST I POLITIKA	43
5	<u>VJEROJATNOST</u>	45
6	<u>SCENARIJI</u>	46
6.1	POŽAR OTVORENOG TIPA	47
6.1.1	NAZIV SCENARIJA	47
6.1.2	UVOD	47
6.1.3	PRIKAZ UTJECAJA NA KRITIČNU INFRASTRUKTURU	47
6.1.4	KONTEKST	48
6.1.5	UZROK	49
6.1.6	DOGAĐAJ S NAJGORIM MOGUĆIM POSLJEDICAMA	53
6.1.7	PODACI, IZVORI I METODE PRORAČUNA	58
6.1.8	MATRICE RIZIKA	59
6.2	EPIDEMIJA I PANDEMIJA	60
6.2.1	NAZIV SCENARIJA	60
6.3.2	UVOD	60
6.3.3	PRIKAZ UTJECAJA NA KRITIČNU INFRASTRUKTURU	60
6.3.4	KONTEKST	61
6.3.5	UZROK	65
6.3.6	DOGAĐAJ S NAJGORIM MOGUĆIM POSLJEDICAMA	66
6.2.2	PODACI, IZVORI I METODE PRORAČUNA	69
6.2.3	MATRICE RIZIKA	70
6.3	INDUSTRIJSKE NESREĆE	71
6.3.1	NAZIV SCENARIJA	71
6.3.2	UVOD	71
6.3.3	PRIKAZ UTJECAJA NA KRITIČNU INFRASTRUKTURU	72



6.3.4	KONTEKST	72
6.3.5	UZROK.....	72
6.3.6	DOGAĐAJ S NAJGORIM MOGUĆIM POSLJEDICAMA	74
6.3.7	PODACI, IZVORI I METODE PRORAČUNA.....	80
6.3.8	MATRICE RIZIKA.....	81
6.4	POTRES.....	82
6.4.1	NAZIV SCENARIJA.....	82
6.4.2	UVOD.....	82
6.4.3	PRIKAZ UTJECAJA NA KRITIČNU INFRASTRUKTURU.....	82
6.4.4	KONTEKST	83
6.4.5	UZROK.....	86
6.4.6	DOGAĐAJ S NAJGORIM MOGUĆIM POSLJEDICAMA	87
6.4.7	PODACI, IZVORI I METODE PRORAČUNA.....	97
6.4.8	MATRICE RIZIKA.....	98
6.5	POPLAVA.....	99
6.5.1	NAZIV SCENARIJA.....	99
6.5.2	UVOD.....	99
6.5.3	PRIKAZ UTJECAJA NA KRITIČNU INFRASTRUKTURU.....	100
6.5.4	KONTEKST	100
6.5.5	UZROK.....	101
6.5.6	DOGAĐAJ S NAJGORIM MOGUĆIM POSLJEDICAMA	102
6.5.7	PODACI, IZVORI I METODE PRORAČUNA.....	105
6.5.8	MATRICE RIZIKA.....	106
6.5.9	KARTE	107
6.6	EKSTREMNE TEMPERATURE	108
6.6.1	NAZIV SCENARIJA.....	108
6.6.2	UVOD.....	108
6.6.3	PRIKAZ UTJECAJA NA KRITIČNU STRUKTURU	108
6.6.4	KONTEKST	109
6.6.5	UZROK.....	111
6.6.6	DOGAĐAJ S NAJGORIM MOGUĆIM POSLJEDICAMA	112
6.6.7	PODACI, IZVORI I METODE PRORAČUNA.....	115
6.6.8	MATRICE RIZIKA.....	116
6.7	SUŠA.....	117
6.7.1	NAZIV SCENARIJA.....	117
6.7.2	UVOD.....	117
6.7.3	PRIKAZ UTJECAJA NA KRITIČNU INFRASTRUKTURU.....	118



6.7.4	KONTEKST	118
6.7.5	UZROK.....	120
6.7.6	DOGAĐAJ S NAJGORIM MOGUĆIM POSLJEDICAMA	120
6.7.7	PODACI, IZVORI I METODE PRORAČUNA.....	124
6.7.8	MATRICE RIZIKA.....	125
7	<u>USPOREDBA RIZIKA</u>	<u>126</u>
8	<u>ANALIZA SUSTAVA CIVILNE ZAŠTITE.....</u>	<u>127</u>
8.1	PODRUČJE PREVENTIVE.....	127
8.2	PODRUČJE REAGIRANJA.....	131
8.2.1	POŽARI OTVORENOG TIPA.....	135
8.2.2	EPIDEMIJA I PANDEMIJA.....	139
8.2.3	INDUSTRIJSKE NESREĆE.....	141
8.2.4	POTRES	143
8.2.5	POPLAVA.....	148
8.2.6	EKSTREMNE TEMPERATURE	152
8.2.7	SUŠA	154
9	<u>USPOREDBA RIZIKA</u>	<u>157</u>
10	<u>POPIS SUDIONIKA U IZRADI PROCJENE RIZIKA.....</u>	<u>160</u>
11	<u>PRILOZI</u>	<u>161</u>
11.1	KARTA PRIJETNJI - PREGLEDNA KARTA OPASNOSTI OD POPLAVA PO VJEROJATNOSTI POJAVLJIVANJA (PLAN UPRAVLJANJA VODNIM PODRUČJIMA 2016.-2021., HRVATSKE VODE, 2017.)	161
11.2	KARTA PRIJETNJI - PREGLEDNA KARTA RIZIKA OD POPLAVA ZA MALU VJEROJATNOSTI POJAVLJIVANJA (PLAN UPRAVLJANJA VODNIM PODRUČJIMA 2016.-2021., HRVATSKE VODE, 2017.)	163



1 Uvod

1.1 Temelj za izradu procjene rizika

Temeljem članka 17. stavka 1. *Zakona o sustavu civilne zaštite (NN 82/15, 118/18, 31/20 i 20/21)* predstavničko tijelo, na prijedlog izvršnog tijela jedinice lokalne i područne (regionalne) samouprave donosi procjenu rizika od velikih nesreća.

Procjena rizika od velikih nesreća (u daljnjem tekstu Procjena rizika) izrađuje se u svrhu smanjenja rizika i posljedica velikih nesreća, odnosno prepoznavanja i učinkovitijeg upravljanja rizicima.

Potreba izrade Procjene rizika od velikih nesreća za Grad Labin (u daljnjem tekstu Procjena rizika) temelji se na sljedećim društvenim, ekonomskim te praktičnim razlozima:

- standardiziranje procjenjivanja rizika na svim razinama i od strane svih sektora,
- prikupljanje svih bitnih podataka u jednom referentnom dokumentu,
- unaprjeđenje shvaćanja rizika za potrebe praktičnog korištenja u postupcima planiranja, osiguranja, investiranja te ostalim srodnim aktivnostima,
- pojednostavnjenje procesa u svrhu lakšeg nadzora i razumijevanja izlaznih rezultata.

Procesi i metodologije analiziranja i procjenjivanja rizika kontinuirano se razvijaju i modificiraju sukladno promjenama u okolišu. Stoga izrađena Procjena rizika Grada Labina predstavlja stanje na području Grada Labina s danom donošenja dokumenta.

Gradonačelnik Grada Labina donio je Odluku o osnivanju Radne skupine za izradu Procjene. Radna skupina izabrala je rizike koji su karakteristični za Grad Labin i obrađuju se u Procjeni, a vodeći se Smjernicama za izradu procjene ugroženosti Istarske županije.

Prilikom odabira članova radne skupine vodilo se računa o zadovoljavanju kriterija stručnosti članova u svrhu kvalitetne obrade identificiranih rizika.

Procjena rizika ne provodi se za antropogene prijetnje poput ratova i terorističkih djelovanja te ostalih zlonamjernih aktivnosti pojedinaca koje mogu ugroziti stanovništvo, materijalna i kulturna dobra te okoliš na području Grada Labina. U radnu skupinu imenovani su:

- Edi Paliska, načelnik Stožera civilne zaštite Grada Labina i v.d. Zapovjednika Javne vatrogasne postrojbe Labin, za voditelja
- Loreta Blašković, pročelnica Upravnog odjela za poslove Gradonačelnika, Gradskog vijeća i opće poslove, za voditeljicu
- Danijel Žužić, v.d. pročelnika Upravnog odjela za komunalno gospodarstvo i upravljanje imovinom,
- Borjan Batagelj – pročelnik Upravnog odjela za društvene djelatnosti
- Irina Belušić Maggi, savjetnica za prostorno planiranje, Upravni odjel za prostorno uređenje, zaštitu okoliša i izdavanje akata za gradnju
- Patricija Terković, savjetnica za gospodarstvo i razvoj, Upravni odjel za gospodarstvo i EU projekte, za članicu

Kao temelj za izradu Procjene rizika od velikih nesreća za Grad Labin korištene su Smjernice za izradu procjene rizika od velikih nesreća na području Istarske županije. Svrha smjernica jest uređenje sveobuhvatnog, cjelovitog i objektivnog pristupa tijekom procesa procjenjivanja

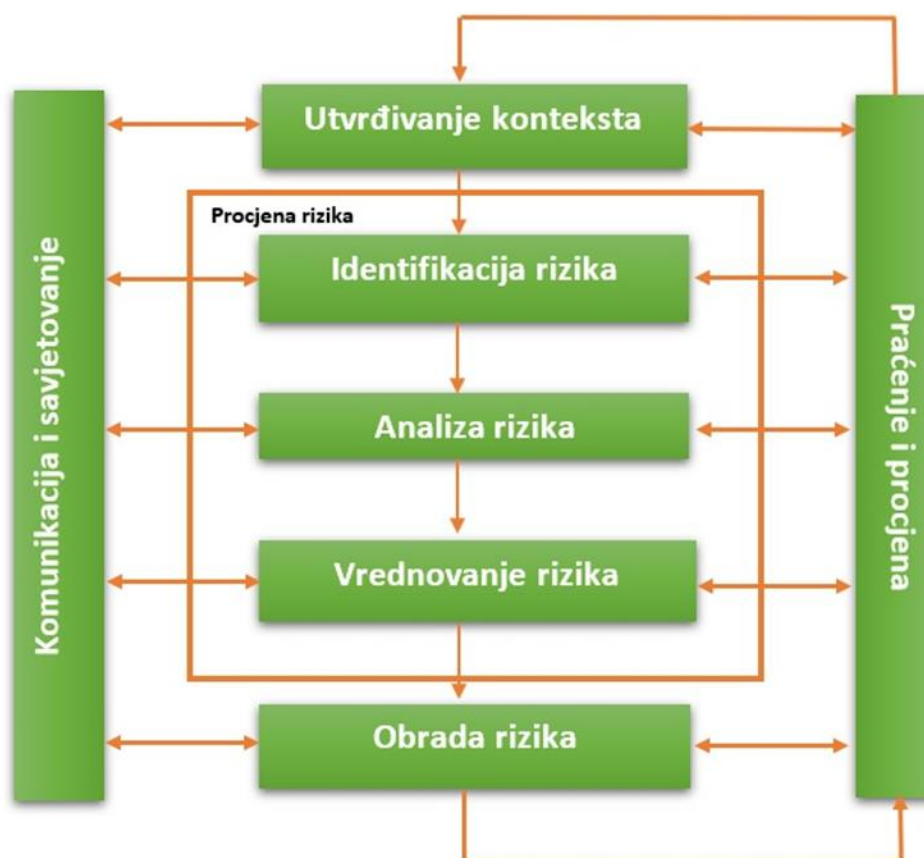
rizika kako bi se ublažile njihove posljedice po zdravlje i živote ljudi, materijalna i kulturna dobra i okoliš.

Procjena rizika označava metodologiju kojom se utvrđuju priroda i stupanj rizika, prilikom čega se analiziraju potencijalne prijetnje i procjenjuje postojeće stanje ranjivosti koji zajedno mogu ugroziti stanovništvo, materijalna i kulturna dobra, biljni i životinjski svijet. Rizik obuhvaća kombinaciju vjerojatnosti nekog događaja i njegovih negativnih posljedica. Postupak izrade Procjene usklađen je s normom HRN EN ISO 31000:2012 – Upravljanje rizicima – Načela i smjernice, koja služi za potrebe unaprjeđenja razumijevanja rizika na svim razinama, osobito u smislu povećanja efikasnosti dosad uspostavljenih mjera za smanjenje rizika od velikih nesreća kao i definiranje novih mjera.

Procjena rizika obuhvaća:

- identifikaciju rizika - proces pronalaženja, prepoznavanja i opisivanja rizika,
- analizu rizika - obuhvaća pregled tehničkih karakteristika prijetnji kao što su lokacija, intenzitet, učestalost i vjerojatnost; analizu izloženosti i ranjivosti te procjenu učinkovitosti prevladavajućih i alternativnih kapaciteta za suočavanja u pogledu vjerojatnih rizičnih scenarija,
- vrednovanja (evaluacije) rizika - postupak usporedbe rezultata analize rizika s kriterijima prihvatljivosti rizika.

Slika 1. Prikaz procesa upravljanja rizikom



Izvor: HRN ISO 31000, Upravljanje rizikom – Načela i upute



Uz korištenje navedenih dokumenata radna skupina za izradu Procjene rizika odabrala je među relevantnim rizicima na području Republike Hrvatske i Istarske županije, rizike koji su karakteristični za lokalno područje Grada Labina.

Tijekom izrade Procjene rizika ugovorom je angažirana tvrtka DLS d.o.o. ovlaštenik za prvu grupu stručnih poslova u području planiranja civilne zaštite i to u svojstvu konzultanta.



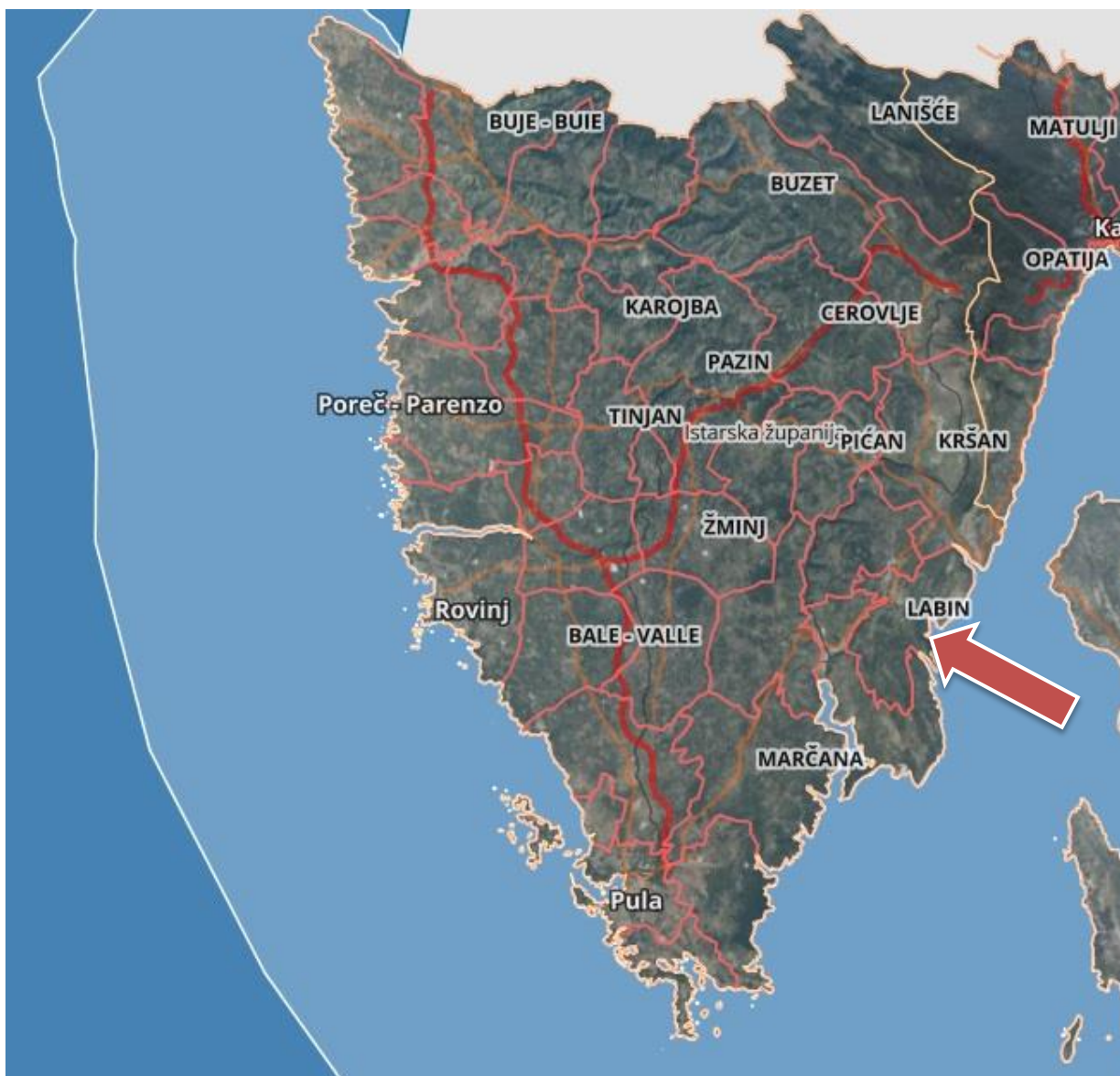
2 Osnovne karakteristike područja Grada Labina

2.1 Geografski pokazatelji

2.1.1 Geografski položaj

Grad Labin smješten je na istočnoj obali Istarskog poluotoka. Ukupna površina Grada Labina iznosi 71,85 km² dok površina mora iznosi 41,77. U sastavu Grada je 17 naselja: Bartići, Breg, Duga Luka, Gondolići, Gora Glušići, Kapelica, Kranjci, Labin, Marceljani, Presika, Rabac, Ripenda Kosi, Ripenda Kras, Ripenda Verbanci, Rogočana, Salakovci i Vinež. Grad Labin graniči sa Općinama Kršan, Sveta Nedjelja i Raša.

Slika 2. Položaj Grada Labina u Istarskoj županiji



Izvor: geoportal.dgu



Hidrološka obilježja

Područje Grada Labina oskudijeva površinskim vodnim tokovima, ali bogato je rezervama pitke vode u podzemlju. Kraška podloga, blizina padina Učke i odgovarajuće količine padalina svrstavaju područje Latinštine u značajno izvorište pitke vode za cijelu Istru. Površinske vode Grada Labina su beznačajne, ali su u podzemlju formirane retencije sa značajnim zalihama pitke vode.

Geografsko – klimatske karakteristike

Reljefna obilježja Grada Labina

Tla Grada Labina odgovaraju svim obilježjima područja koje je nazvano „Siva Istra“. To je kraško područje čija se geološko-litološka građa pretežno sastoji od krednih i dolomitnih vapnenaca koji su stabilni i dobrih geo-tehničkih svojstava te dobre nosivosti.

Podzemlje Labinšćine poznato je po jednom od najkaloričnijih kamenih ugljena u Europi koji ima veliki značaj u energetici. Zbog toga su u ovom prostoru smještene elektroenergetske građevine – termoelektrana Plomin 1 i Plomin 2. Budući da je s vremenom eksploatiranje raškog ugljena postalo neracionalno odustalo se od njegove daljnje eksploatacije. Uz to, u prošlosti su se u tom dijelu Istre eksploatirale kvalitetne količine boksita, a Rabac je imao važnu ulogu jer se rudača upravo u Rapcu ukrcavala u brodove kraško područje čija se geološko-litološka građa pretežno sastoji od krednih i dolomitnih vapnenaca. Ovi vapnenci su stabilni i dobrih geo-tehničkih svojstava te dobre nosivosti. Samo ponegdje, na prijelazu između geološki različitih struktura, postoje rasjedi. Na manjem dijelu prostora, između Raše i Labina, prisutne su naslage fliša. Fliš je često nestabilna podloga sa seizmičkim kretanjima. Središnji dio područja Grada Labina bio je zona rudarenja. Ove aktivnosti bile su u 60-im godinama prošlog stoljeća uzrok seizmičkih poremećaja („gorskog udara“). Oprez nalaže pojačanu provjeru nosivosti na područjima ispod kojih se ranije eksploatirao ugljen.

Raspoložive obradive poljoprivredne površine protežu se na 400 ha odnosno 5,58% od ukupnog područja Grada Labina. Ove površine sačinjavaju tri osnovne vrijednosne kategorije:

- osobito vrijedno obradivo tlo (P1) - 25 ha (0,35%),
- vrlo vrijedno obradivo tlo (P2) - 230 ha (3,21%),
- vrijedno obradivo tlo (P3) - 145 ha (2,02%).

Struktura ukupnih poljoprivrednih površina je sljedeća:

- oranice - 27,26 ha
- vinogradi - 2,29 ha
- voćnjaci - 2,41 ha
- livade - 16,62 ha
- pašnjaci - 835,61 ha

Grad Labin oskudijeva u visokokvalitetnim poljoprivrednim površinama. Za obradu najpovoljnija tla su u ravničarskom području između Vineža i Dubrove. Tu su tla veće dubine i s vrlo malom stjenovitošću.



Klima

Područje Grada Labina, kako klimatski tako i vegetacijski, podijeljeno je u dvije osnovne zone. Jedna je zona zaobalnog platoa povezana s područjem utjecaja submediteranskih obilježja, koja su dijelom sredozemnih i dijelom kontinentalnih obilježja. Druga je zona uže obalno područje mora s obilježjima mediteranske klime i vegetacije Sredozemlja. Visoka vegetacija uz obalu, uz njezin ekološki značaj, predstavlja i posebnu vrijednost u turističkom korištenju ovog prostora, kao zaštita od sunca i vjetra, a i zbog vizualnog ugođaja. Dio šumskih površina između Rapca i Prtloga je pod zaštitom, ponajprije jer je to jedna od rijetkih kvalitetnih šuma crnog hrasta na Jadranu. Usred ovog prostora dominira brdo visine 320 m na kojem se smjestio povijesni Grad Labin koji je ujedno istočni ulaz na poluotok Istru.

Klima ovog dijela priobalja Jadrana je prevladavajuće povoljna i dovoljno vlažna. Pretežno ima neka obilježja kontinentalne klime, kao što su izraženiji godišnji hod temperature zraka i veće količine oborina u ljetnim mjesecima. Uži obalni dio ima neka obilježja sredozemne klime sa suhim ljetima i vlažnim jesensko-zimskim razdobljem.

Prosječna godišnja temperatura je 13°C do 14,5°C. Najniže srednje temperature su u siječnju s oko 5,5°C, a najviše srednje temperature su u srpnju kada su oko 23,5°C.

Na području Grada Labina prisutne su uočljive mikroklimatske razlike. One su uvjetovane topografijom odnosno podložnosti utjecaja vjetrova i insolaciji. Zaštićene uvale okrenute jugu, kao što je Rabac, imaju obilježja prave sredozemne klime. Zapadne obronke i plato ispod njih, koji su okrenuti prema planini Učka, imaju obilježja kontinentalne klime.

Najučestaliji vjetrovi su bura, jugo, oštro, tramontana i maestral. Uobičajena jačina vjetra je od 0,9 do 2,9 bofora. Bura iz sjeveroistočnog smjera je prevladavajući vjetar. U Velim vratima je više iz istočnog smjera. Najčešće puše u jesenskom i zimskom razdoblju (studeni-ožujak) na mahove brzinom do 140 km/h. Puše i ljeti i to iznenada. Vrlo je jaka i opasna uz strme obale. Puše u jakim naletima. U pravilu nastupa u kratkom vremenu i velikom jačinom. Obično traje 3 do 4 dana, no nerijetko i do tjedan dana. Jugo najčešće puše u razdoblju listopad-ožujak iz smjera jugoistoka i juga. Može postići velike brzine i uzrokovati jače valovito more sve do unutrašnjosti uvala. Obično puše 2 do 3 dana, a može puhati i preko tjedan dana.

Vjetrovi jugozapadnog smjera pušu rijetko, a povezani su s olujama. Imaju vrlo jaki intenzitet te uzrokuju jače valovito more (i do 4 m). Ugodan ljetni dnevni vjetar je maestral. On dolazi s mora prema kopnu. Kreće se za Suncem iz smjera jugoistoka do sjeverozapada. Tijekom poslijepodneva vjetar jača do umjerene jačine, a smiruje se zalaskom sunca pred noć.

Prosječne godišnje padaline na području Grada Labina su uz morsku obalu cca 1.000 mm, a u naselju Labin od 1.000 - 1.400 mm godišnje. Zračna masa, koja se dolaskom preko mora s juga obogaćuju vlagom, kao vodom bogati oblaci dolaskom do planine Učke najčešće pretvara se u kišu.

2.1.2 Broj stanovnika

Prema popisu stanovništva 2011. godine, grad ima 11 642 stanovnika ili 5,6% ukupnog broja stanovnika u Istarskoj županiji i 0,27% ukupnog broja stanovnika Republike Hrvatske.



Stanovništvo je razmješteno u 17 naselja: Bartići, Breg, Duga Luka, Gondolići, Gora Glušići, Kapelica, Kranjci, Labin, Marceljani, Presika, Rabac, Ripenda Kosi, Ripenda Kras, Ripenda Verbanci, Rogočana, Salakovci i Vinež. U sljedećoj tablici prikazan je broj stanovnika po naseljima.

Tablica 1. Broj stanovnika Grada Labina po naseljima

REDNI BROJ	NASELJE	BROJ STANOVNIKA
1.	Bartići	72
2.	Breg	39
3.	Duga Luka	27
4.	Gondolići	74
5.	Gora Glušići	30
6.	Kapelica	617
7.	Kranjci	95
8.	Labin	6 893
9.	Marceljani	192
10.	Presika	578
11.	Rabac	1 393
12.	Ripenda Kosi	12
13.	Ripenda Kras	124
14.	Ripenda Verbanci	86
15.	Rogočana	143
16.	Salakovci	48
17.	Vinež	1 219
		UKUPNO: 11 642

Izvor podataka: DZZS, Popis stanovništva 2011.

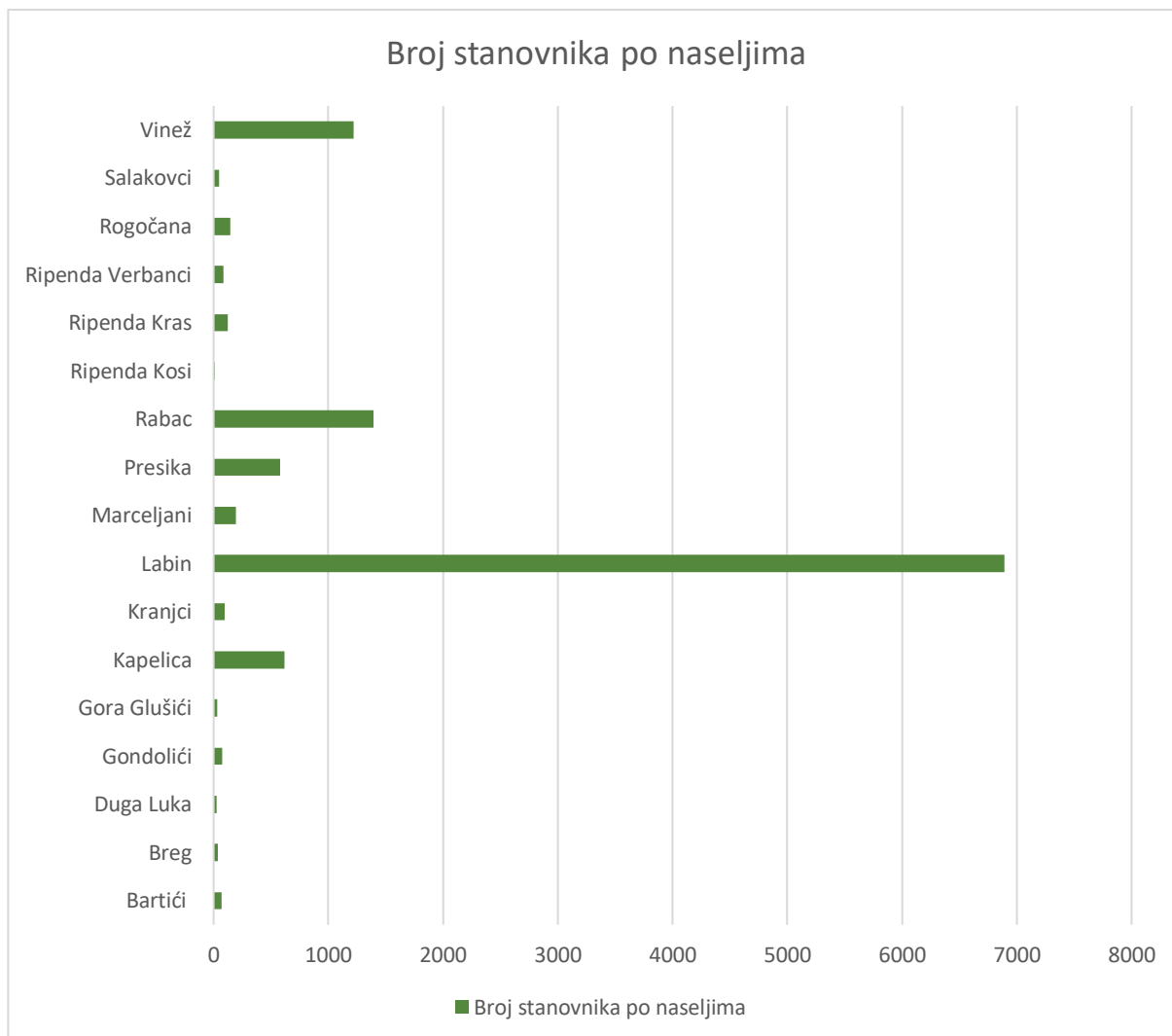
2.1.3 Gustoća naseljenosti

Prosječna gustoća naseljenosti na području Grada Labina iznosi 162 stanovnika/km², što je znatno iznad županijskog prosjeka (73,4 st./km²) i prosjeka Republike Hrvatske (78,1 km²).

2.1.4 Razmještaj stanovništva

Daleko najveće naselje na području Grada je Labin, koja ujedno predstavlja i upravno sjedište.

Slika 3. Razmještaj stanovništva prema naseljima Grada Labina



2.1.5 Spolno-dobna raspodjela stanovništva

Na području Grada stanuje 11 642 stanovnika od čega 5 942 žene i 5 700 muškaraca. Dobna struktura stanovnika prikazana je u sljedećoj tablici:



Tablica 2. Dobna i spolna struktura stanovništva

SPOL	UK.	STAROST																			
		0-4	5-9	10-14	15-19	20-24	25-29	30-34	35-39	40-44	45-49	50-54	55-59	60-64	65-69	70-74	75-79	80-84	85-89	90-94	95 i više
SV	11642	433	436	483	442	581	781	871	740	702	862	1.040	977	937	601	723	553	295	144	32	9
M	5700	219	246	242	240	304	417	441	381	366	427	534	490	450	270	290	236	96	40	9	2
Ž	5942	214	190	241	202	277	364	430	359	336	435	506	487	487	331	433	317	199	104	23	7

Izvor podataka: DZZS, Popis stanovništva 2011.

Promatrajući spolnu strukturu stanovništva na području Grada Labina vidljiv je uravnotežen odnos žena i muškaraca. Zastupljenost žena iznosi 51,04 %, dok je zastupljenost muškaraca 48,96 %.

U sljedećoj tablici prikazane su brojnost ranjivih skupina prema spolu kao i kategorije ranjivih skupina stanovništva:

Tablica 3. Brojnost i struktura ranjivih skupina

GRAD LABIN	SPOL	UKUPNO
Ukupno	SV	1561
	M	737
	Ž	824
Osoba treba pomoć druge osobe	SV	578
	M	225
	Ž	353
Osoba koristi pomoć druge osobe	SV	495
	M	197
	Ž	298

Izvor podataka: DZZS, Popis stanovništva 2011.

U slučaju potrebe za evakuacijom potrebno je izvršiti evakuaciju pojedinih kategorija građana na području Grada. U tu kategoriju obavezno spadaju majke s djecom mlađom od 10 godina, osobe mlađe od 15 godina organizirano, bolesne i nemoćne osobe i osobe starije od 70 godina.



Tablica 4. Brojnost i struktura ranjivih skupina

KATEGORIJA	BROJ
Djeca 0-9 godina starosti	869
Roditelj/staratelj djece starosti 0-9 godina (u pratnji)	869
Djeca 10-14 godina koja se evakuiraju bez roditelja/staratelja	483
Osobe starije od 70 godina	1756
Bolesni, invalidni, nemoćni	1561
Ukupno	5538

Izvor podataka: DZZS, Popis stanovništva 2011.

2.1.6 Prometna povezanost

Prometni sustav čine međusobno povezane sve prometne grane u jedinstvenoj funkciji pružanja transportnih usluga, a čine ga prometni podsustavi kopnenog, pomorskog i zračnog prometa.

Cestovni promet

Grad Labin povezan je s Rijekom i Pulom državnom cestom (D66). Pored toga, u nedalekim Vozilićima nalazi se cestovni prometni čvor koji istočnu Istru državnom cestom (D64) preko Pazina povezuje na novu središnju istarsku državnu cestu (D3). Labin je spojen državnom cestom (D500) s tunelom Učka.

Na lokalnoj razini najveću pozornost zaslužuje cesta koja Labin povezuje s Rapcom. Postojeća trasa i njezina tehnička obilježja otežavaju brzu i sigurnu vezu između tih dvaju funkcionalno povezanih naselja. Osobito je opterećena vozilima u vrijeme turističke sezone, pa se zbog toga nameće potreba izgradnje suvremene ceste novom trasom između Rapca i Labina.

Grad Labin upravlja sa sveukupno 130 km nerazvrstanih cesta; 20% cestovnih površina prekriveno je tucaničkom podlogom, a 80% asfaltnom podlogom. Nerazvrstane su ceste u lošem stanju, te je potrebno povećati ulaganja kako bi se podigao standard njihove kvalitete.



Tablica 5. Popis županijskih i lokalnih cesta na području Labina

OZNAKA CESTE	OPIS CESTE
DRŽAVNE CESTE	
D66	Pula (D 400) - Labin - Opatija - Matulji (D8)
ŽUPANIJSKE CESTE	
ŽC 5081	Kršan (D64) - Nedešćina - Labin - Crni - Ravni
ŽC 5104	Labin (Ž5081) - Rabac - T.N. Girandela
ŽC 5103	Labin (Ž5081) - Stanišovi - Koromačno
LOKALNE CESTE	
LC 50150	Salakovci (Ž5103) - Kranjci - Presika (Ž5081)
LC 50154	Ripenda Verbanci – Labin (Ž5081)
LC 50155	Ripenda Kras – Podlabin (Ž5104)
LC 50156	Labin (Ž5081) - Prtlog

U naselju Labin nalazi se Autobusni kolodvor na adresi Trg 2. ožujka bb, 52220 Labin. Autobusni kolodvor Labin je autobusnim linijama dobro povezan s ostalim istarskim gradovima, s većim hrvatskim gradovima kao što su Zagreb, Karlovac, Rijeka.

Željeznički promet

Željeznička pruga (II. reda) dotiče Grad Labin na prolazu dolinom Raše između Luke Bršica i Lupoglava. Gašenjem Istarskih ugljenokopa pruga je izgubila nekadašnji veliki značaj. Njezino revitaliziranje povezano je s povećanjem teretnog prometa iz luke Bršica i teretima iz nove industrijske zone koja se razvija uz Potpićan. Za oživljavanje željezničkog prometa u Istri presudna je izgradnja željezničkog tunela kroz Učku i spajanje istarske željezničke pruge neposredno na željezničku mrežu Hrvatske u Matuljima.

Pomorski promet

Na području Labinšćine, u blizini Grada Labina nalaze se Industrijska luka Bršica i Plomin te trajektna luka Brestova. Raški lučki bazen i luka Bršica namijenjeni su terminalu za integralni transport s tendencijom povezivanja sa srodnim lukama u Grčkoj i na Bliskom Istoku. Luka u Plominu u funkciji je prihvata brodova s gorivom za termoelektranu Plomin. Prelaskom te termoelektrane na plin, luka može postati luka za prihvata ukapljenog plina, a ako se to ne dogodi, luka nautičkog turizma. Od prometne važnosti za Grad Labin je i trajektna luka u Brestovi, koja spaja istočnu obalu Istre s otokom Cresom i na njega povezanim otokom Lošinjom. Trajektna luka alternativna Brestovi je u Plominu.



2.2 Društveno-politički pokazatelji

2.2.1 Sjedišta uprava tijela jedinice lokalne samouprave

Sjedište Grada Labina je u Labinu, na adresi Titov trg 11 52220 Labin.

Grad Labin u samoupravnom djelokrugu obavlja poslove lokalnog značaja kojima se neposredno ostvaruju prava građana, a koji nisu Ustavom ili zakonom dodijeljeni državnim tijelima i to osobito poslove koji se odnose na:

- uređenje naselja i stanovanje,
- prostorno i urbanističko planiranje,
- komunalno gospodarstvo,
- brigu o djeci,
- socijalnu skrb,
- primarnu zdravstvenu zaštitu,
- odgoj i osnovno obrazovanje,
- kulturu, tjelesnu kulturu i šport,
- zaštitu potrošača,
- zaštitu i unapređenje prirodnog okoliša,
- protupožarnu i civilnu zaštitu,
- promet na svom području,
- ostale poslove sukladno posebnim zakonima.

Grad Labin je uspostavljena kao jedinica lokalne samouprave unutar Istarske županije. U Labinu je administrativno središte u kojem je smještena Gradska uprava koju čine:

- Gradsko vijeće,
- Gradonačelnik,
- Gradska upravna tijela.

Gradsko vijeće predstavničko je tijelo građana i tijelo lokalne samouprave koje donosi odluke i akte u okviru prava i dužnosti općine te obavlja i druge poslove u skladu sa Ustavom, Zakonom i Statutom.

Gradonačelnik zastupa Grad i nositelj je izvršne vlasti Grada Labina. Odgovoran je za ustavnost i zakonitost obavljanja poslova koji su u njegovom djelokrugu i za ustavnost i zakonitost akata upravnih tijela Grada.

Za obavljanje poslova iz samoupravnog djelokruga Grada, kao i prenijetih poslova državne uprave, ustrojavaju se upravna tijela. Upravnim tijelima upravljaju pročelnici koje na temelju javnog natječaja imenuje Gradonačelnik.



2.2.2 Zdravstvene ustanove

Pružanje zdravstvene zaštite u Gradu Labinu organizirano je putem javnih ustanova - Javna ustanova Istarski domovi zdravlja (IDZ), Ispostava "dr. Lino Peršić" Labin, Nastavni zavod za hitnu medicinu Istarske županije, Ispostava Labin, Nastavni zavod za javno zdravstvo Istarske županije (ZZJZ) i privatnih zdravstvenih ustanova.

Popis ambulanti primarne zdravstvene zaštite na području Grada Labina:

Istarski domovi zdravlja (IDZ) - Ispostava dr. LINO PERŠIĆ Labin

U sklopu Doma zdravlja Labin provodi se primarna i specijalističko-konzilijarna zdravstvena zaštita. U sklopu primarne zdravstvene zaštite jesu ordinacije obiteljske medicine i specijalističke ordinacije (stomatološka, ginekološka, pedijatrijska i ordinacija medicine rada i sporta) te patronažna djelatnost i sanitetski prijevoz.)

Adresa: Svetog Mikule 2, 52220 Labin

Broj telefona: 052 855 333

Voditelj: Davor Rimac, dr. med. spec. med. rada i sporta

Nastavni zavod za Hitnu medicinu Istarske županije - Ispostava Labin

Adresa: Svetog Mikule 2, 52220 Labin

Broj telefona: 052 855 333

E-mail: labin@zhmiz.hr

Voditeljica: Nataša Zaccai, dipl. med. techn.

Nastavni zavod za javno zdravstvo Istarske županije – Ispostava Labin

U sklopu ZZJZ-a Istarske županije u Labinu se obavlja školska medicina i higijensko-epidemiološka djelatnost, obje u zakupu prostora IDZ-a Ispostava Labin.

Školska medicina

Adresa: Svetog Mikule 2, 52220 Labin

Tel/fax: 052 858 013

E-mail: labin_skolska@zzjz.hr

Voditeljica: Loreta Načinović Magaš, dr. med. spec.

Služba za epidemiologiju

Adresa: Svetog Mikule 2, 52220 Labin

Tel: +385 52 858 014

E-mail: labin@zzjz.hr

Voditeljica: Suzana Mušković, dr.



Popis ljekarni

Ljekarna – Škopac-Batelić

Adresa: Marcilnica 21/2, 52220 Labin

Tel: 052/857-299

Fax: 052/880-094

Ljekarna Labin

Adresa: Sv. Mikule 2, 52220 Labin

Tel: 052 85 55 09

Ljekarna Loripharm

Adresa: Rudarska 7, 52220 Labin

Tel: 052 853-550

Ljekarna Kaštel Farm

Adresa: Ul. Obala M. Tita 24, 52221 Rabac

Tel: 052 872 444

Privatne ustanove u zdravstvu čine 4 ordinacije obiteljske medicine, 1 ginekološka ordinacija, 5 stomatoloških ordinacija, zubotehničarski laboratorij, ordinaciju zdravstvene njege i medicinsko-biokemijski laboratorij. Sve se ustanove, osim ustanova za zdravstvenu njegu, nalaze u prostorima IDZ-a Ispostava Labin u zakupu. Privatne poslodavce u zdravstvu izvan koncesije u Labinu čini nekoliko stomatoloških ordinacija, stomatološko-ortodonska ordinacija, specijalistička ordinacija opće medicine te nekoliko zubotehničara.

Na području Grada Labina socijalna se skrb provodi putem Socijalnog programa Grada Labina te obuhvaća sve dobne skupine. Poslovi socijalne skrbi vode se i kroz aktivnosti državnih institucija te nevladinih udruga koje svojim radom obuhvaćaju različita socijalno-humanitarna područja.

Za poslove socijalne skrbi nadležan je:*Centar za socijalnu skrb Labin*

Centar za socijalnu skrb Labin javna je ustanova koja, osim na području Grada Labina, djeluje na području prigradskih naselja i općina Kršan, Pićan, Sveta Nedjelja i Raša. Centar ima 15 zaposlenika, od kojih je devet stručnih radnika.

Adresa: Istarska 1, 52220 Labin

Broj telefona: 052 856 522

Fax: 052 854 353

e-mail: korisnik044@socskrb.hr

Skrb za stare i nemoćne provodi se u sklopu Doma za starije osobe Raša. Osnivač te ustanove je Istarska županija, a svojim djelovanjem pokriva područje Labina i Raše. Dom ima smještaj za 61 korisnika. U sklopu Doma djeluje i Dnevni boravak za starije osobe u Labinu, kapaciteta 15 korisnika. Dom provodi dva oblika skrbi za stare i nemoćne: institucionalni (stalni smještaj u instituciji) i izvaninstitucionalni. Broj stanovnika treće životne dobi raste, pa je potrebno povećati smještajne i prostorne kapacitete.

Dom za starije osobe Raša

Adresa: Nikole Tesle 5, 52223 Raša

Broj telefona: 052 874 243

Briga o psihički bolesnim odraslim osobama provodi se u sklopu Doma za odrasle osobe "Sveta Nedjelja" – Nedeščina. Kapacitet ustanove je 60 korisnika, što ne zadovoljava sve trenutačne potrebe za institucionalnim smještajem. Izvaninstitucionalni oblik skrbi o psihički bolesnim odraslim osobama nije uspostavljen.

2.2.3 Odgojno-obrazovne ustanove

U nastavku se nalazi popis odgojno-obrazovnih ustanova na području Grada Labina.

Dječji vrtić „Pjerina Verbanac“ Labin

Dječji vrtić "Pjerina Verbanac" Labin je predškolska ustanova, koja u svom sastavu ima matični vrtić – Centralni vrtić Labin i šest područnih odjeljenja: PO Jaslice Labin, PO Rabac, PO Vinež, PO Stari grad, PO Vrećari i PO Raša na različitim lokacijama u gradu i okolici. Sjedište ustanove nalazi se u matičnom vrtiću.



Adresa: prilaz Kršin 2, 52220, Labin

Tel/fax: 052 856-550

Broj djece: oko 470

Broj djelatnika: oko 83

Privatni Dječji vrtić „Gloria“

Adresa: Matije Grpca 2 52220, Labin

Tel: 052 857 400

Broj djece: oko 56

Broj djelatnika: 9

Ravnateljica: Orijana Selan

Na području Grada Labina djeluju dvije osnovne škole, jedna osnovna umjetnička škola i jedna škola za odgoj i obrazovanje djece s poteškoćama u razvoju.

Osnovna škola „Ivo Lola Ribar“

Adresa: Rudarska 9, 52220 Labin

Tel: 052/ 855-406

Fax: 052/ 853-354; 052/ 880-234

Broj djelatnika: 77

Broj učenika OŠ „Ivo Lola Ribar“: oko 327

Broj učenika PŠ „Kature“: oko 88

Broj učenika PŠ „Vinež“: oko 78

Broj učenika PŠ „Vozilići“: oko 15

Osnovna škola „Matije Vlačića“

Adresa: Zelenice 4, 52220 Labin

Tel: 052/ 855-488

Fax: 052/ 880-228

Broj djelatnika: 59

Broj učenika OŠ „Matije Vlačića“: oko 339

Broj učenika PŠ „Rabac“: oko 31



Osnovna umjetnička škola „Matka Brajše Rašana“

Adresa: Alda Negrija 11, 52220 Labin

Tel: 052 885 439

Fax: 052 885 443

Broj djelatnika: 37

Broj učenika matične škole: 136

Broj polaznika predškolskog programa: oko 40

Broj učenika PO Potpićan: 21

Broj učenika PO Buzet : 70

Broj polaznika predškolskog programa: 10

Broj učenika PO Lovran: 81

Broj polaznika predškolskog programa: 20

Škola za odgoj i obrazovanje djece s poteškoćama u razvoju – Centar „Liče Faraguna“

Adresa: Šćiri 3, 52220 Labin

Tel: 052/ 854-604

Fax: 052/ 856-468

Broj djelatnika: oko 23

Broj učenika: oko 16

Srednja škola „Mate Blažine“

Adresa: Rudarska 4, 52220 Labin

Tel: 052/ 856-725

Fax: 052/ 855-329

Broj djelatnika: 75

Broj učenika: oko 411

Pučko otvoreno učilište Labin

Adresa: Ul. 1. Maja 5, 52220 Labin

Tel: 052 852 123

Broj djelatnika: oko 14



2.2.4 Broj kućanstava

Tablica 6. Broj kućanstava na području Grada Labina

Grad Labin	
Ukupan broj stanova	6 931
Ukupan broj kućanstava	4 694
Prosječan broj osoba u kućanstvu	2,48

Izvor podataka: DZZS, Popis stanovništva 2011.

2.2.5 Broj članova obitelji po kućanstvu

Tablica 7. Broj članova kućanstava na području Grada Labina

Grad Labin	Ukupno	Broj članova kućanstava											Neobiteljska višečlana kućanstva
		1	2	3	4	5	6	7	8	9	10	11 i više	
Broj kućanstava	4 694	1 199	1 360	1 046	778	180	46	18	1	2	-	1	63
Broj osoba	11 642	1 199	2 720	3 138	3 112	900	276	126	8	18	-	11	134

Izvor podataka: DZZS, Popis stanovništva 2011.

2.2.6 Broj, vrsta (namjena) i starost građevina

Sustavni podaci za broj zgrada u pojedinoj kategoriji za sada ne postoje pa se ovi podaci temelje na Procjene ugroženosti stanovništva, materijalnih i kulturnih dobara te okoliša za područje Grada Labina (prosinac, 2014.):

- 40 % objekta zidane zgrade Tip I (zgrade zidane do 1940. godine)
- 40 % objekta zidane zgrade s armirano betonskim serklažima Tip II (od 1945-tih godina do 1960-tih godina)
- 10 % objekta armiranobetonske skeletne zgrade Tip III (od 1960-tih godina do danas)
- 5% zgrade sa sustavom armiranobetonskih nosivih zidova Tip IV (od 1960-tih godina do danas)
- 5 % skeletne zgrade s armiranobetonskim nosivim zidovima Tip V (od 1960-tih godina do danas)

2.3 Ekonomsko – gospodarski pokazatelji

2.3.1 Broj zaposlenih i mjesta zaposlenja

Radno sposobno stanovništvo čine osobe između 15. i 64. godine života.

U slijedećoj tablici prikazana je raspodjela zaposlenog stanovništva Grada Labina po području djelatnosti.

Tablica 8. Raspodjela zaposlenog stanovništva Grada Labina po području djelatnosti

Područje djelatnosti	SPOL	UK.	15-19	20-24	25-29	30-34	35-39	40-44	45-49	50-54	55-59	60-64	65-69 i više
Ukupno	sv.	4.543	25	200	539	667	599	556	613	685	470	171	18
	m	2.499	16	125	293	343	318	299	308	363	301	117	16
	ž	2.044	9	75	246	324	281	257	305	322	169	54	2
Poljoprivreda, šumarstvo i ribarstvo	sv.	61	1	3	5	4	4	5	10	10	12	5	2
	m	56	1	3	4	4	4	5	7	9	12	5	2
	ž	5	-	-	1	-	-	-	3	1	-	-	-
Rudarstvo i vađenje	sv.	22	-	1	2	1	2	2	7	3	4	-	-
	m	21	-	1	2	1	2	2	6	3	4	-	-
	ž	1	-	-	-	-	-	-	1	-	-	-	-
Prerađivačka industrija	sv.	1.011	12	68	150	166	125	117	129	122	97	22	3
	m	651	10	47	95	99	78	65	78	77	78	21	3
	ž	360	2	21	55	67	47	52	51	45	19	1	-
Opskrba električnom energijom, plinom, parom i klimatizacija	sv.	142	-	1	2	5	20	25	20	40	18	11	-
	m	123	-	1	2	3	19	21	20	32	16	9	-
	ž	19	-	-	-	2	1	4	-	8	2	2	-
Opskrba vodom, uklanjanje otpadnih voda, gospodarenje otpadom te djelatnost sanacije okoliša	sv.	89	-	3	4	2	4	8	14	25	23	6	-
	m	64	-	3	2	1	4	6	8	18	18	4	-
	ž	25	-	-	2	1	-	2	6	7	5	2	-
Građevinarstvo	sv.	404	1	15	48	63	72	43	60	53	35	11	3
	m	370	1	14	45	59	63	40	53	47	34	11	3
	ž	34	-	1	3	4	9	3	7	6	1	-	-
Trgovina na veliko i malo, popravak motornih vozila i motocikala	sv.	532	1	20	68	98	81	82	70	63	40	9	-
	m	219	-	7	31	37	32	29	21	29	27	6	-
	ž	313	1	13	37	61	49	53	49	34	13	3	-

Područje djelatnosti	SPOL	UK.	15-19	20-24	25-29	30-34	35-39	40-44	45-49	50-54	55-59	60-64	65-69 i više
Prijevoz i skladištenje	sv.	218	-	5	19	27	26	28	32	50	22	7	2
	m	178	-	5	16	19	21	22	27	39	20	7	2
	ž	40	-	-	3	8	5	6	5	11	2	-	-
Djelatnost pružanja smještaja te pripreme i usluživanja hrane	sv.	605	6	38	77	93	73	76	80	72	75	15	-
	m	279	3	19	43	46	27	42	30	23	41	5	-
	ž	326	3	19	34	47	46	34	50	49	34	10	-
Informacije i komunikacije	sv.	103	-	6	21	19	27	8	9	10	3	-	-
	m	84	-	6	16	14	20	7	9	10	2	-	-
	ž	19	-	-	5	5	7	1	-	-	1	-	-
Financijske djelatnosti i djelatnosti osiguranja	sv.	86	1	1	6	15	15	9	9	18	9	3	-
	m	29	-	1	1	6	4	3	1	8	3	2	-
	ž	57	1	-	5	9	11	6	8	10	6	1	-
Poslovanje nekretninama	sv.	16	-	-	2	1	1	2	-	3	1	6	-
	m	9	-	-	1	1	-	-	-	1	1	5	-
	ž	7	-	-	1	-	1	2	-	2	-	1	-
Stručne, znanstvene i tehničke djelatnosti	sv.	199	-	2	22	35	29	25	29	35	13	6	3
	m	92	-	1	8	17	11	15	12	14	9	3	2
	ž	107	-	1	14	18	18	10	17	21	4	3	1
Administrativne i pomoćne uslužne djelatnosti	sv.	134	1	1	9	12	24	18	25	25	15	4	-
	m	74	1	1	5	7	10	8	14	12	12	4	-
	ž	60	-	-	4	5	14	10	11	13	3	-	-
Javna uprava i obrana, obvezno socijalno osiguranje	sv.	288	-	16	25	33	35	44	41	56	24	14	-
	m	99	-	10	9	9	11	16	11	15	10	8	-
	ž	189	-	6	16	24	24	28	30	41	14	6	-
Obrazovanje	sv.	290	-	4	40	46	21	21	31	50	43	33	1
	m	61	-	-	4	8	3	4	3	13	7	19	-
	ž	229	-	4	36	38	18	17	28	37	36	14	1
Djelatnosti zdravstvene zaštite i socijalne skrbi	sv.	193	1	5	18	25	20	25	32	33	21	11	2
	m	31	-	2	3	4	2	4	5	4	3	2	2
	ž	162	1	3	15	21	18	21	27	29	18	9	-



Područje djelatnosti	SPOL	UK.	15-19	20-24	25-29	30-34	35-39	40-44	45-49	50-54	55-59	60-64	65-69 i više
Umjetnost, zabava i rekreacija	sv.	46	1	3	9	7	8	4	4	3	2	4	1
	m	20	-	1	3	3	4	3	1	1	-	3	1
	ž	26	1	2	6	4	4	1	3	2	2	1	-
Ostale uslužne djelatnosti	sv.	77	-	6	11	12	12	9	5	10	9	3	-
	m	24	-	1	2	3	3	4	-	6	3	2	-
	ž	53	-	5	9	9	9	5	5	4	6	1	-

Izvor podataka: DZZS, Popis stanovništva 2011.

2.3.2 Broj primatelja socijalnih, mirovinskih i sličnih naknada

Broj primatelja socijalnih i mirovinskih naknada na području Grada Labina prikazan je u slijedećoj tablici.

Tablica 9. Broj primatelja socijalnih, mirovinskih i sličnih naknada na području Grada Labina

Starosna mirovina	Ostale mirovine	Prihodi od imovine	Socijalne naknade	Ostali prihodi	Povremena potpora drugih
2.548	859	183	266	241	223

Izvor podataka: DZZS, Popis stanovništva 2011.

2.3.3 Proračun Grada Labina

Gradsko vijeće Grada Labina donijelo je Proračun Grada Labina za 2021. godinu.

Tablica 10. Proračun Grada Labina

	2021.
A. RAČUN PRIHODA I RASHODA	Iznos u kunama
Prihodi poslovanja	101.963.926,00
Prihodi od prodaje nefinancijske imovine	5.242.325,00
Primici od financijske imovine i zaduživanja	20.000.000,00
Vlastiti izvori	4.068.891,00
UKUPNI PRIHODI	131.275.142,00
Rashodi poslovanja	91.670.233,00



Rashodi za nabavu nefinancijske imovine		35.934.571,00
Izdaci za financijsku imovinu i zaduživanje		3.670.338,00
Organizacija i provođenje zaštite i spašavanja	20.000,00	6.043.598,00
Javna vatrogasna postrojba	6.023.598,00	

2.3.4 Gospodarske grane

Prema vrsti djelatnosti, u 2019. godini ističu se brojem registriranih poduzetnika djelatnosti trgovina na veliko i malo te popravak motornih vozila i motocikala, stručne, znanstvene i tehničke djelatnosti i građevinarstvo. U 2019. godini najviše zaposlenih zabilježeno je kod poduzetnika registriranih u djelatnosti prerađivačke industrije, iako su kretanja broja poduzetnika i zaposlenih u toj djelatnosti posljednjih nekoliko godina negativna. Prema broju zaposlenih slijede djelatnost pružanja smještaja te pripreme i usluživanja hrane te djelatnost građevinarstva.

Tablica 11. Struktura gospodarstva prema djelatnostima i broju zaposlenih

2019. godina	
Područje djelatnosti	Broj zaposlenih
A) Poljoprivreda, šumarstvo i ribarstvo	17
B) Rudarstvo i vađenje	0
C) Prerađivačka industrija	701
D) Opskrba električnom energijom, plinom, parom i klimatizacija	2
E) Opskrba vodom; uklanjanje otpadnih voda, gospodarenje otpadom te djelatnost sanacije otpada	172
F) Građevinarstvo	530
G) Trgovine na veliko malo te popravak motornih vozila i motocikala	328
H) Prijevoz i skladištenje	114
I) Djelatnost pružanja smještaja te pripreme i usluživanja hrane	378
J) Informacije i komunikacije	307



K) Financijske djelatnosti i djelatnosti osiguranja	0
L) Poslovanje nekretninama	33
M) Stručne, znanstvene i tehničke djelatnosti	228
N) Administrativne i pomoćne uslužne djelatnosti	148
O) Javna uprava i obrana; obvezno socijalno osiguranje	2
P) Obrazovanje	11
Q) Djelatnosti zdravstvene zaštite i socijalne skrbi	29
R) Umjetnost, zabava i rekreacija	9
S) Ostale uslužne djelatnosti	38
Fizičke osobe bez djelatnosti	0
	3.047

Izvor podataka: DZZS, Popis stanovništva 2011.

Obrtništvo

U strukturi obrta prevladavaju obrti iz područja uslužnog zanatstva i ugostiteljstva i turizma (oko 65%). Udio proizvodnih obrta svega je 9%.

Tablica 12. Ukupan broj aktivnih obrta 2015. –2021. na području Grada Labina

	Proizvodno zanatstvo	Uslužno zanatstvo	Ugostiteljstvo i turizam	Trgovina	Prijevoz osoba i stvari	Ribarstvo, marikultura, poljodjelstvo	Frizeri, kozmetičari, njega tijela, fitnes	Ukupno
1.1.2015.	59	224	100	96	51	47	45	622
1.1.2016.	57	231	99	87	50	45	45	614
1.1.2017.	55	240	102	83	50	43	47	620
1.1.2018.	52	250	94	80	51	39	49	615
1.1.2019.	52	278	93	74	50	41	52	640
1.1.2020.	49	317	91	66	51	42	49	665
31.12.2020.	48	331	86	60	47	43	51	666
31.7.2021.	49	355	87	59	48	40	53	691



Izrađene strukture van naselja

Izrađene strukture van naselja Grada Labina utvrđene su Prostornim planom uređenja Grada Labina („Službene novine Grada Labina“, broj 15/04., 04/05., 17/07., 09/11., 01/12 i 03/20), a to su:

1. IZDVOJENO GRAĐEVINSKO PODRUČJE GOSPODARSKE NAMJENE – Poslovna zona Vinež, ukupne površine 33,31ha, Poslovna zona Ripenda Verbanci , površine 4,38 ha koja se nalazi uz nekadašnje rudarsko okno Ripenda, – Poslovna zona Rogočana, površine 3,89 ha koja se nalazi uz nekadašnje rudarsko okno Rogočana, te Poslovna zona Knapići, površine 2,65 ha.

2. IZDVOJENO GRAĐEVINSKO PODRUČJE TURISTIČKO-UGOSTITELJSKE NAMJENE TRP (turističko razvojno područje) – ugostiteljsko-turistička zona Maslinica (30,00 ha sa 3.600 postelja), – ugostiteljsko-turistička zona Girandella (66,00 ha sa 7.900 postelja), – ugostiteljsko-turistička zona Mali Kosi (4,70 ha sa 210 postelja) i ugostiteljsko-turistička zona Šikulli (5,10 ha sa 400 posjetitelja).

Poljoprivreda

Na području Grada Labina razvoj poljoprivrede određuju pogodnost prirodnih uvjeta i rast potražnje za poljoprivrednim proizvodima, osobito povrća i voća. Na području Grada evidentirano je 495,78 ha raspoloživog zemljišta, od čega je za poljoprivrednu proizvodnju pogodno 35,39%. Na području Grada Labina nalazi se 0,80% ukupnog poljoprivrednog zemljišta Istarske županije. U strukturi poljoprivrednog zemljišta prevladavaju pašnjaci (42,62% površine ukupnog poljoprivrednog zemljišta), oranice i vrtovi (22,73%) te vinogradi (20,76%). Broj poljoprivrednih parcela je 494 ili 0,85% svih poljoprivrednih parcela u Istarskoj županiji. Na području Grada evidentirano je 326 poljoprivrednih domaćinstava što odgovara udjelu od 2,4% svih poljoprivrednih domaćinstava na razini Istarske županije.

Ribarstvo

Na području Grada Labina i Labinštine postoji duga tradicija i iskustvo u ribarstvu i akvakulturi. U Lučkoj ispostavi Rabac u 2020. godini bilo je registrirano 66 brodica gospodarske namjene - ribarstvo, od toga 5 brodica većih od 12 m. Uz to postoje brodice za osobne potrebe koje se bave malim ribolovom. Područje istočne Istre pogodno je i za razvoj marikulture. Prema podacima Udruženja obrtnika Labin, marikulturom na području Labinštine bave se 3 registrirana obrta, a ona se uglavnom bazira na uzgoju lubina i komarče (brancin, orada) te dagnje i kamenice. Područje Labinštine čine razvedena obala, velik akvatorij i bogata podmorska fauna sa šarolikom konfiguracijom dna (plitke površine i hridinasti predjeli obrasli algama). Bogatom ribolovnom području pogoduje mnoštvo ribljih vrsta – plava (srdela, inćun) i bijela riba (lubin, komarča, zubatac, škarpina, cipli, oslić), glavonošci (lignje, hobotnice) i rakovi (kvarnerski škamp, rakovica, hlap).



2.3.5 Velike gospodarske tvrtke

Na području Grada Labina nema velikih gospodarskih tvrtki.

2.3.6 Objekti kritične infrastrukture

Vodoopskrbni sustav

Na vodoopskrbni sustav, kojim upravlja Vodovod Labin d.o.o., priključeno je 99,7% stanovništva na području Grada Labina te općina Kršan, Pićan, Sv. Nedjelja i Raša, s opskrbom nižih dijelova (do 300 m.n.m.) općina Gračišće i Cerovlje. Vodoopskrbni sustav sastoji se od približno 500 km vodovodne mreže raznog materijala i profila, 32 vodospreme, 23 prekidne komore, 7 pumpnih stanica i 10 hidrostanica. Gubici na sustavu su oko 28%.

Sustav odvodnje otpadnih voda

Odvodnja otpadnih voda djelomično je riješena u Gradu Labinu, naseljima Rabac, Vinež, Štrmac, Raša te autokampu Marina, Ravnima, Viškovićima, Koromačnu i Potpićanu. Postotak priključenosti na sustav odvodnje u Labinu iznosi cca 95%, u naseljima Rapcu 95%, Vinežu 80%, Štrmcu 50%, Raši 90%, Marini 20%, Ravnima 25%, Viškovićima 20%, Koromačnu 60%, Potpićanu 85%, a ostatak stanovništva koristi septičke jame. Područje kanalizacijskog sustava obuhvaća stari grad Labin, stari centar Podlabin, Kature, Marcilnicu, Starce, Vinež i servisnu zonu Vinež. Na taj sustav priključena je industrijska zona na Dubrovi i dio naselja Štrmac.

Sustav odvodnje sastoji se od približno 95 km kanalizacijske mreže, 8 crpnih stanica, 1 taložnice i 6 uređaja za pročišćavanje (biološki, membranski, bio-disk).

Gospodarenje otpadom

Poslovi prikupljanja komunalnog otpada za područje Grada Labina, kao i Općine Kršan, Raša, Sveta Nedjelja i Pićan povjereni su TD 1. MAJ Labin koji se bavi poslovima gospodarenja komunalnim otpadom. Organiziranim prikupljanjem i odvozom komunalnog otpada obuhvaćeno je 100% stanovništva. U organizirano prikupljanje i odvoz komunalnog otpada u 2020. godini uključeno je 11.013 kućanstva i 921 pravna osoba.

Za komunalni otpad porijeklom iz kućanstava, kao i za otpad iz trgovina, zanatstva i sličan otpad iz proizvodnih pogona i institucija, ako je po svojstvima i sastavu sličan onome iz kućanstava, koristi se ključni broj 20 03 01 – miješani komunalni otpad. Od 2018. godine otvaranjem ŽCGO Kaštijun sav miješani komunalni otpad se preko pretovarne stanice otprema u Centar.

Neopasni otpad namijenjen odlaganju zbrinjava se na odlagalištu komunalnog otpada Cere, čija se lokacija nalazi u administrativnim granicama Općine Sveta Nedelja.

Za odlagalište otpada Cere u prosincu 2020. godine pokrenut je postupak provjere okolnosti koji utječu na ostvarivanje prava dodijeljenih ovom trgovačkom društvu dozvolom za



gospodarenje otpadom koja je vrijedila do 31.12. 2020. godine. Postupak je pokrenut od strane nadležnog odjela u županiji. Za isto je izrađena potrebna dokumentacija i snimanje odlagališta kakao bi se utvrdio preostali kapacitet i mogućnost produženja Dozvole za postupke odlaganja otpada. Također, pokrenut je postupak izrade projektne dokumentacije za zatvaranje odlagališta.

Elektroenergetska mreža

Postojeća distributivna mreža pokriva sve potrošače zadovoljavajućom kvalitetom električne energije. Priključak na električnu struju u svojim stanovima ima riješeno 99,9% stanovnika. Kvaliteta sustava električne opskrbe na visokom je stupnju cijele godine. Kapaciteti električnih izvora i mreže dovoljni su za sadašnje i buduće potrebe industrije i kućanstva.

Potrošnja na području Grada Labina za 2020. Iznosila je 44.584.013 kWh, od čega cca 22.745.759 kWh sati u gospodarstvu, a 21.838.254 kWh u kućanstvima.

Preko područja Grada Labina prolazi prijenosni dalekovodi 110kV: TE Plomin – Raša – Dolinka, TE Plomin – Šijana, te TE Plomin – Dubrova – Raša, a opskrba se temelji na 2 trafostanice TS 110/35/20 kV Raša i TS 110/35/10 kV Dubrova.

Transformatorskih je stanica x/0,4 kV ukupno 93, dok trafostanica 35/x kV je 1.

Nadzemni dalekovodi dugi su više od 72 kilometara, a podzemni više od 44 kilometara. Ukupna dužina nadzemne niskonaponske mreže iznosi 211 kilometara, a podzemne niskonaponske mreže više od 162 kilometara. Ukupna dužina nadzemnih i podzemnih dalekovoda, odnosno nadzemne i podzemne niskonaponske mreže, gotovo 490 kilometara.

Pošta i telekomunikacijski sustav

Na području Grada postoje izgrađeni magistralni i lokalni spojni vodovi i to:

- Magistralni SVK vod Pula – Labin – Rijeka koji je magistralnog i županijskog značaja i u funkciji je spojnog voda u pristupnoj mreži pristupnih centrala Pula i Pazin,
- Lokalni spojni AVK vodovi kojima su komutacijski objekti (Kapelica, Rabac, Labin Stari grad) bazne postaje, bazne postaje mobilne telefonije (Ripenda, Kapelica, Rabac, Labin Stari grad) i RR postaja Ripenda spojeni u telekomunikacijsku mrežu

Prometna infrastruktura

Popis držanih, županijskih i lokalnih cesta na području Grada Labina s opisom i duljinom pojedine ceste nalazi se u Tablici 5.

Poljoprivredne površine

Na području Grada evidentirano je 495,78 ha raspoloživog zemljišta, od čega je za poljoprivrednu proizvodnju pogodno 35,39%. Na području Grada Labina nalazi se 0,80% ukupnog poljoprivrednog zemljišta Istarske županije. U strukturi poljoprivrednog zemljišta



prevladavaju pašnjaci (42,62% površine ukupnog poljoprivrednog zemljišta), oranice i vrtovi (22,73%) te vinogradi (20,76%). Broj poljoprivrednih parcela je 494 ili 0,85% svih poljoprivrednih parcela u Istarskoj županiji. Na području Grada evidentirano je 326 poljoprivrednih domaćinstava što odgovara udjelu od 2,4% svih poljoprivrednih domaćinstava na razini Istarske županije.

2.4 Prirodno – kulturni pokazatelji

2.4.1 Prirodna baština

Prostornim planom uređenja Grada Labina (SNGL broj 15/04., 04/05., 17/07., 09/11, 01//12 i 3/20.) određena su zaštićena područja prirodne baštine ovisno o kategoriji zaštite. Posebno su vrijedna područja koja su zaštićena temeljem Zakona o zaštiti prirode, a to su u kategoriji značajnih krajobrazza: područje između Labina-Rapca i uvale Prtlog površine 1.121,50 ha koje je zaštićeno od 1973. godine i u kategoriji spomenika parkovne arhitekture: dvije glicinije u Labinu na Titovom trgu ispred zgrade Velo kafe koje su zaštićene od 1972. godine. Prostor Grada Labina svoju prirodnu raznolikost potvrđuje i kroz druge vrijedne florističke rezervate, značajne krajobrazne cjeline, kultivirane krajobrazze, vidikovce i sl. koji se štite na nivou Prostornog plana Istarske županije odnosno Prostornog plana uređenja Grada Labina.

2.4.2 Kulturno – povijesna baština

Nepokretna kulturna dobra zaštićena su na različitim nivoima od onih koji imaju status zaštićenog kulturnog dobra sukladno Zakonu o zaštiti i očuvanju kulturnih dobara do onih koji su zaštićeni na nivou Prostornog plana uređenja Grada Labina. Graditeljska baština sastoji se od registriranih spomenika kulturne baštine, evidentiranih spomenika kulturne baštine i prijedlog spomenika kulturne baštine koje je potrebno evidentirati, odnosno pokrenuti postupak za registraciju kao spomenik kulturne baštine. Obuhvaćene su urbane cjeline (Stari grad Labin, dio Podlabina), pojedinačne građevine ili njezini dijelovi, arheološki lokaliteti na kopnu i u moru, etnološke cjeline ili njeni dijelovi (ruralne jezgre i etnozone), memorijalna baština (spomenici i groblja), kultivirani agrarni krajolici (kao prostor neposrednog okruženja naselja). Starogradska jezgra Labina i Podlabina sa rudarskim kompleksom Pijacal i rudarskim podzemljem su zone koje u sinergiji sa turističkom zonom Rapca daju iznimne mogućnosti u oblikovanju i pozicioniranju Labina kao destinacije specifičnih atrakcija i ponuda u različitim oblicima turističke ponude sa jedne strane i dodanu vrijednost građanima Grada Labina sa druge strane.

Park skulptura Dubrova jedan je od znakova prepoznatljivosti i simbola Labina, a ujedno i jedan od najznačajnijih primjera spomenika parkovne skulpture u Hrvatskoj. Park se nalazi na kraju baroknoga ladanjskog posjeda labinske patricijske obitelji Franković iz 17. stoljeća gdje je u preko 45 godina okupio 94 skulpture slavni hrvatskih i svjetskih umjetnika, od Raula Goldonija i Dušana Džamonje do Marije Ujević i Joosta Barbiersa nastalih u sklopu Mediteranskog kiparskog simpozija – manifestacije koju vodi istoimena udruga u kojoj je Grad Labin jedan od osnivača.

Labinska cakavica, folklorno stvaralaštvo u području glazbe, plesa, običaja, kao i druge tradicionalne pučke vrednote, tradicijska umijeća i obrti su ona nematerijalna kulturna baština



na koju su Labinjani posebno osjetljivi jer ona pruža osjećaj identiteta i kontinuiteta te tako promiče vrijednosti koje su uvijek prisutne u Labinu, a to je poštovanje za kulturnu raznolikost i ljudsku kreativnost.

2.5 Povijesni pokazatelji

2.5.1 Prijašnji događaji i štete uslijed prijašnjih događaja

Prijašnji događaji na području Grada Labina zajedno s materijalnom štetom koja je nastala prikazani su u slijedećoj tablici:

Tablica 13. Prijašnji događaji i štete uslijed prijašnjih događaja

ELEMENTARNA NEPOGODA	DATUM	MATERIJALNA ŠTETA
Suša	2007. godina	631.242,00 kuna

2.5.2 Uvedene mjere nakon događaja koji su uzrokovali štetu

Mjere zaštite u urbanističkim planovima i građenju od poplava i štetnog djelovanja voda

- Unutar obuhvata Plana potrebno je izraditi katastar postojećeg stanja oborinskih kanala i bujičnih tokova.
- Pri rekonstrukciji i izgradnji prometnica, otvorenih javnih prostora, treba ugraditi u projektna rješenja regulaciju sustava odvodnje.
- Unutar obuhvata Plana nalaze se dijelovi sljedećih bujičnih vodotoka: - neimonovana bujica uvale Prklog, Sveta Marina, Bišac, - kanal Maslinica, - kanal Krapanj.
- Bujicu Kature, zaštita je usmjerena na uređenje vodotoka koje treba osigurati neškodljiv protok slivnih voda, zaštitu građevinskih infrastrukturnih građevina, poljoprivrednih površina i drugih vrijednijih sadržaja od bujičnih voda i poplava te držanje erozije tla u prihvatljivim granicama.
- Bujice Maslinica i Krapanj unutar obuhvata Plana uređuju se kao vodotok otvorenog korita.
- Zaštita od poplava provodi se temeljem Plana obrane od poplava na vodama II. reda (lokalne vode) Istarske županije.

Mjere zaštite od potresa u urbanističkim planovima i građenju

- Smještaj, projektiranje i građenje građevina treba provoditi sukladno seizmičkim kartama i propisima koji reguliraju zaštitu od potresa.
- Zaštita od potresa provodi se protupotresnim projektiranjem građevina primjenom kriterija za 7o MCS (MSK 64).



- Protupotresno projektiranje građevina kao i građenje treba provoditi sukladno Zakonu prostornom uređenju te postojećim tehničkim propisima.
- Prilikom utvrđivanja uvjeta uređenja prostora za rekonstrukcije starijih građevina koje nisu projektirane u skladu s propisima za protupotresno projektiranje i građenje, potrebno je uvjetovati analizu otpornosti na rušilačko djelovanje potresa, a izdavanje dozvole za građenje treba uvjetovati ojačavanjem konstruktivnih elemenata na djelovanje potresa.
- Ulice unutar novih dijelova područja moraju se projektirati na taj način da razmak građevina od ulice omogućuje da eventualne ruševine građevina ne zapriječavaju ulice radi omogućavanja evakuacije ljudi i pristupa interventnim vozilima.

Mjere zaštite u urbanističkim planovima i građenju od požara

- Zaštita od požara provodi se sukladno zakonima, propisima i normama iz područja zaštite od požara.
- U cilju zaštite od požara potrebno je:
 - unapređivati vatrodojavni sustav,
 - regulirati parkiranje uz infrastrukturne i javne objekte i omogućiti im nesmetan pristup,
 - kod izgradnje i rekonstrukcije građevina predvidjeti odgovarajuće preventivne mjere, - provoditi održavanje zelenih površina,
 - održavati i sanirati postojeće cisterne
 - prilikom gradnje ili rekonstrukcije vodoopskrbnih mreža obavezno predvidjeti vanjsku hidrantsku mrežu.
- Radi omogućavanja spašavanja osoba iz građevina i gašenja požara na građevini ili otvorenom prostoru treba u idejnim i glavnim projektima planirati odgovarajuće vatrogasne pristupe, prilaze i površine za operativni rad vatrogasnih vozila.
- Tijekom gradnje građevina treba primjenjivati zakone, pravilnike i ostale propise koji osiguravaju:
 - racionalnu vatrootpornost građevine,
 - brzo napuštanje ugrožene građevine, dijela građevine ili otvorenog prostora,
 - sigurnost susjednih građevina u odnosu na zapaljenu, srušenu ili na drugi način ugroženu građevinu,
 - pristupačnost građevini ili području za potrebe vatrogasne intervencije ili pomoći.
 - Propisanim uvjetima za izgradnju građevina osigurava se optimalna zaštita od požara.

Mjere zaštite u urbanističkim planovima i građenju od ostalih prirodnih uzoraka

Zaštita od oborinskog režima provedi se u vezi s posljedicama do kojih može doći, i u vezi je sa zaštitom od poplava, bujica, klizišta i erozije, izgradnjom zaštitnih vodnih građevina i drugim građevinskim mjerama.



Najuspješnija i najpouzdanija metoda protiv suše je navodnjavanje. Učinak navodnjavanja u značajnoj mjeri ovisi o pravilnom određivanju rokova i normi navodnjavanja u odnosu na potrebe određene kulture za vodom.

Mjere zaštite od snježnih zapuha odnose se na planiranje i izgradnju umjetnih prepreka (snjegobrana i šumskih pojaseva). Snježne oborine mogu prouzročiti velike štete na građevinama, a najvećim dijelom to se odnosi na krovne konstrukcije, koje trebaju biti projektirane prema normama za opterećenje snijegom karakteristično za različita područja, a određeno na temelju meteoroloških podataka iz višegodišnjeg razdoblja motrenja.

Preventivne mjere obrane od poledice uključuju prognozu za tu pojavu te izvješćivanje o tome odgovarajućih službi, koje u svojoj redovnoj djelatnosti vode računa o sigurnosti prometne infrastrukture.

Zaštita od vjetra, olujnog ili orkansnog nevremena moguće je ostvariti provođenjem preventivnih mjera pri planiranju naselja te gradnji stambenih i poslovnih građevina. Odabirom pojačanih konstrukcija posebno krovišta i adekvatnog pokrova moguće je znatno umanjiti štete od olujnog nevremena.

Sanacija klizišta je dugotrajan posao i treba ga provoditi u dijelovima na način da se dijelovi klizišta uklone ili sidre za čvrstu podlogu. Najprije se saniraju dijelovi klizišta koji prijete stambenim objektima i prometnicama.

Mjere obrane od tuče provodi Državni hidrometeorološki zavod na ukupnoj površini od 24.100 km². Sezona obrane od tuče traje od 1. svibnja do 30. rujna kada tuča može prouzročiti velike štete na poljoprivrednim kulturama i ostaloj imovini. Operativna obrana provodi se pomoću raketa, a od 1995. i prizemnim generatorima na osam Radarskih centara (RC). Svaki centar odgovoran je za svoj dio branjenog područja.

Mjere zaštite u urbanističkim planovima i građenju od tehničko tehnoloških nesreća

Mjere zaštite provode se kroz temeljne i posebne uvjete zaštite, uređenja i korištenja prostora. Temeljni uvjeti zaštite obuhvaćeni su načelima i općim uvjetima prostornog planiranja i zaštite prostora. Primjenjuju se kroz prostornu organizaciju u kojoj se primjenjuje načelo policentričnosti naselja, izgradnju naselja na zaštićenim položajima te izbjegavanju građenja gospodarskih sadržaja potencijalno opasnih za stanovništvo u gusto naseljenim područjima, planiranje i građenje infrastrukturnih koridora i prometnica na zaštićenim prostorima, racionalno korištenje tla i očuvanje šuma i vodotoka te građenje građevine za zaštitu od visokih voda, ograničenja u građenju u seizmički aktivnijim područjima te omogućavanje korištenja alternativnih prometnih koridora za potrebe evakuacije stanovništva.

2.6 Pokazatelji operativne sposobnosti

2.6.1 Popis operativnih snaga

Gradonačelnik Grada Labina dana 23. veljače 2015. godine donosi Odluku o određivanju operativnih snaga zaštite i spašavanja i pravnih osoba od interesa za zaštitu i spašavanje na području Grada Labina.

Operativne snage civilne zaštite

1. Stožer civilne zaštite
2. Zapovjedništvo Civilne zaštite Grada Labina
3. Područno vatrogasno zapovjedništvo Labin
4. Javna vatrogasna postrojba Labin
5. Dobrovoljno vatrogasno društvo Labin Rabac
6. Gradsko društvo Crvenog križa Labin

Pravne osobe od interesa za zaštitu i spašavanje stanovništva, materijalnih i kulturnih dobara:

1. Trgovačko društvo 1. Maj Labin d.o.o. Labin
2. Trgovačko društvo Vodovod Labin d.o.o. Labin
3. Veterinarska ambulanta d.o.o. Labin

Udruge od značaja za sustav civilne zaštite na području Grada Labina su:

1. Lovačko društvo „Kamenjarka“
2. Kinološka udruga Labin
3. Lovačko društvo „Balotin“ Vinež
4. Planinarsko društvo Skitaci
5. Ronilački klub Rabac
6. Društvo sportova na moru „Kvarner“ Rabac Labin

2.6.2 Popis smještajnih kapaciteta i kapaciteta za pripremu hrane

U idućoj tablici nalazi se popis skloništa na području Grada Labina.

Tablica 14. Skloništa na području Grada Labina

ADRESA	PROCIJENJENA POVRŠINA U m ²	KAPACITET SKLONIŠTA
Zelenice 34	300	200
P.Vetva 8 – višestambena građevina na Katurama	300	200
Rudarska 9	100	50



U slučaju potrebe za zbrinjavanjem stanovništva te ostalih oblika ugrožavanja koristit će se objekti kao što su; škole, sportske dvorane, vatrogasni domovi, društveni domovi u mjestima, domovi različitih udruga te objektima koji nisu trenutno u funkciji a mogu se upotrijebiti za smještaj ljudi. Isto tako, gore navedena skloništa prilagodit će se za sklanjanje u slučaju akcidenta.

Na području Grada Labina za zbrinjavanje stanovništva koristili bi se raspoloživi sportski objekti i to:

- sportska dvorana Sportskog centra Franko Mileta na adresi Rudarska 4
- sportska dvorana osnovne škole Matije Vlačića, Zelenice 4, Labin sa kapacitetom od 500 korisnika,
- sportska dvorana osnovne škole Ivo Lola Ribar, Rudarska 9, Labin sa kapacitetom od 500 korisnika,
- boćarska dvorana Rabac, Rabac bb, Rabac, sa smještajnim kapacitetom od 100 korisnika,
- sportska dvorana centra „Liče Faraguna” Labin, Šćiri 3, kapacitet do 30 korisnika
- Smještaj unutar hotelskih kapaciteta u Rapcu (hotelsko poduzeće Valamar Rabac i Maslinica d.o.o. Rabac) 5 549 korisnika.
- Otvoreno nogometno igralište u Labinu sa kapacitetom od 1 000 korisnika
- Otvoreno nogometno igralište u Rapcu sa kapacitetom od 500 korisnika
- Otvoreno nogometno igralište na Vinežu sa kapacitetom od 500 korisnika
- Park Dubrova za šatorsko naselje kapaciteta 1 500 ljudi

Za pripremu hrane na raspolaganju su raspoloživi kapaciteti:

- centralna kuhinja u vrtiću „Pjerina Verbanac” Labin,
- kuhinja u osnovnoj školi” Ivo Lola Ribar Labin,
- kuhinja u osnovnoj školi Matije Vlačića Labin,
- kuhinja u Centru „Liče Faraguna”,
- kuhinja u srednjoj školi Mate Blažina Labin,
- te kapaciteti centralnih pripremnica hrane Valfresco Direkt na Vinežu i Valfresco Direkt na lokaciji Marcilinica 71, Labin



3 Identifikacija prijetnji i rizika

3.1 Popis identificiranih prijetnji i rizika

Na području Grada Labina identificirano je 7 rizika koji predstavljaju potencijalnu ugrozu za stanovništvo, materijalna i kulturna dobra te okoliš. U sljedećoj tablici (Tablica 15.) dan je popis identificiranih prijetnji na području Grada Labina.



Tablica 15. Identifikacija prijetnji

R.BR.	PRIJETNJA	KRATAK OPIS SCENARIJA	UTJECAJ NA DRUŠTVENE VRIJEDNOSTI	PREVENTIVNE MJERE	MJERE ODGOVORA
1.	Požar otvorenog prostor	Požar otvorenog prostora, pri čemu se prije svega misli na požare raslinja, složena su pojava u kojoj se isprepliću različita termodinamička i aerodinamična događanja.	<ol style="list-style-type: none"> 1. Život i zdravlje ljudi 2. Gospodarstvo 3. Društvena stabilnost i politika 	Osposobljavanje, opremanje i uvježbavanje vatrogasnih snaga. Edukacija i informiranje građana Grada Labina, održavanje protupožarnih prosjeka.	Uzbunjivanje i obavješćivanje i aktiviranje snaga za zaštitu od požara. Sklanjanje, evakuacija i zbrinjavanje stanovništva i materijalnih dobara. Obnova opožarenih prostora.
2.	Epidemije i pandemije	Pandemija SARS-CoV-2 virusa. Najgori slučaj je širenje SARS-CoV-2 virusa i poprimanje pandemije.	<ol style="list-style-type: none"> 1. Život i zdravlje ljudi 2. Gospodarstvo 	Održavanje fizičke distance, nošenje maski, cijepljenje stanovništva	Provedba zdravstvene zaštite, ograničavanje kretanja u zdravstvenim ustanovama
3.	Industrijske nesreće	Istjecanje eurosupera iz autocisterne i nastanak eksplozije plinovite faze.	<ol style="list-style-type: none"> 1. Život i zdravlje ljudi 2. Gospodarstvo 3. Društvena stabilnost i politika 	Provedba mjera kontrole i inspekcijskog nadzora, modernizacija tehnološkog procesa i opreme za zaštitu i spašavanje	Evakuacija i provedba zdravstvene skrbi, obnova
4.	Potres	Rušenje stambenih i poslovnih zgrada sa većim brojem ozlijeđenih osoba. Najgori slučaj je pojava potresa 8 stupnja MCS ljestvice.	<ol style="list-style-type: none"> 1. Život i zdravlje ljudi 2. Gospodarstvo 3. Društvena stabilnost i politika 	Prostorno planiranje i gradnja sa maksimalnom otpornošću građevina na potres	Zbrinjavanje stanovništva i provedba zdravstvene skrbi, sanacija i asanacija
5.	Poplave	Izlijevanje vodotoka i ugrožavanje stambenih i gospodarskih zgrada, te prometnica.	<ol style="list-style-type: none"> 1. Život i zdravlje ljudi 2. Gospodarstvo 	Zaštita prirodnih prostornih cjelina, pošumljavanje i komasacija	Sanacija vodotoka, izrada nasipa ili akumulacija
6.	Ekstremne temperature	Pojava toplinskog vala.	<ol style="list-style-type: none"> 1. Život i zdravlje ljudi 2. Gospodarstvo 	Osiguranje optimalnih uvjeta za rad i boravak ljudi u javnim objektima	Provedba zdravstvene skrbi, prilagodba objekata ekstremnim toplinskim uvjetima
7.	Suša	Pojava hidrološke suše uzrokovana izostankom oborina.	<ol style="list-style-type: none"> 1. Gospodarstvo 	Navodnjavanje	Opskrba vodom



3.2 Odabrani rizici i razlog odabira

Odlikom o izradi procjene od velikih nesreća za Grad Labin na temelju smjernica za izradu procjene rizika na području Istarske županije, Radna skupina odabrala je slijedeće rizike koje će se obrađivati:

1. Potres
2. Požar otvorenog prostora
3. Epidemije i pandemije
4. Ekstremne temperature
5. Industrijske nesreće
6. Suša
7. Poplave

3.3 Karte prijetnji

Karte prijetnji kao sastavni dio Procjene rizika za Grad Labin izrađuju se u mjerilu 1:25 000 ili krupnije te obuhvaćaju područje Grada. Mjerilo mora biti izabrano na način da prijetnje budu jasno vidljive i prepoznatljive u prostoru.

Na kartama je potrebno prikazati sve obrađene prijetnje odnosno njihovu lokaciju, dosege, rasprostranjenost te ostale relevantne podatke koje nositelj izrade smatra potrebnim iskazati.

Prikaz se odnosi za rizike za koje je potrebno imati kartografski prikaz poput poplava ili tehničko - tehnoloških prijetnji, dok je za rizike poput potresa nepotrebno izrađivati kartografski prikaz prijetnji budući da se cijelo područje Grada nalazi u istom stupnju ugroženosti od potresa.



4 Kriteriji za procjenu utjecaja prijetnji na kategorije društvene vrijednosti

Procjena rizika od velikih nesreća skup je procijenjenih relevantnih rizika izraženih u scenarijima koji su utemeljeni na prijetnjama koje mogu izazvati neželjene posljedice na promatranom području. Za potrebe izrade Procjene rizika od velikih nesreća definirane su tri skupine posljedica po društvene vrijednosti:

1. Život i zdravlje ljudi,
2. Gospodarstvo i
3. Društvena stabilnost i politika.

4.1 Život i zdravlje ljudi

Posljedice na život i zdravlje ljudi prikazuju se ukupnim brojem ljudi (dobiven jednostavnim zbrajanjem, bez ponderiranja) za koje se procjenjuje kako mogu biti u sastavu nekog od procesa nastalih kao posljedica događaja opisanih scenarijem – poginuli, ozlijeđeni, oboljeli, evakuirani, zbrinuti i sklonjeni u odnosu na ukupan broj stanovnika.

Posljedice se opisuju temeljem izravnog utjecaja na život, uzimajući u obzir i utjecaj na zdravlje opterećenošću sustava ili pojavom lošijih životnih uvjeta izazvanih neželjenim događajem.

Tablica 16. Život i zdravlje ljudi

KATEGORIJA	%
1	< 0,001 ¹
2	0,001 - 0,0046
3	0,0047 - 0,011
4	0,012 - 0,035
5	0,036 >

4.2 Gospodarstvo

Odnosi se na ukupnu materijalnu i financijsku štetu u gospodarstvu. Šteta se prikazuje u odnosu na proračun Grada Labina. Navedena materijalna šteta ne odnosi se na materijalnu štetu koja treba biti iskazana u kategoriji Društvena stabilnost i politika.

¹ U ovu kategoriju ulaze posljedice prema kojima je stradala ili ugrožena minimalno jedna osoba do 0,001% stanovnika Grada Labina



Tablica 17. Gospodarstvo

KATEGORIJA	%
1	0,5 - 1
2	1 - 5
3	5 - 15
4	15 - 25
5	> 25

Tablica 18. Prijedlog šteta u gospodarstvu

VRSTA ŠTETE	POKAZATELJ
1. Direktne štete	1.1. Šteta na pokretnoj i nepokretnoj imovini
	1.2. Šteta na sredstvima za proizvodnju i rad
	1.3. Štete na javnim zgradama ustanovama koje ne spadaju pod druge kriterije
	1.3. Trošak sanacije, oporavka, asanacije te srodni troškovi
	1.4. Troškovi spašavanja, liječenja te slični troškovi
	1.5. Gubitak dobiti
	1.6. Gubitak repromaterijala
2. Indirektne štete	2.1. Izostanak radnika s posla (potrebno je procijeniti trošak izostanka s posla)
	2.2. Gubitak poslova i prestanak poslovanja (potrebno je procijeniti trošak)
	2.3. Gubitak prestiža i renomea (potrebno je procijeniti trošak)
	2.4. Nedostatak radne snage (potrebno je procijeniti trošak)
	2.5. Pad prihoda
	2.6. Pad proračuna

Vrijednost pokretnina i nekretnina određuju se na temelju podataka dobivenih iz Državnog zavoda za statistiku.

4.3 Društvena stabilnost i politika

Posljedice za Društvenu stabilnost i politiku također se iskazuju u materijalnoj šteti i to za štetu na kritičnoj infrastrukturi i šteti na Ustanovama/građevinama od javnog društvenog značaja.

Ukoliko je ukupna materijalna šteta na kritičnoj infrastrukturi od značaja za funkcioniranje Istarske županije i Grada Labina u cjelini, tada se prikazuje u odnosu na Županijski proračun.



Tablica 19. Društvena stabilnost - Kritična infrastruktura (KI)

KATEGORIJA	%
1	0,5 - 1
2	1 - 5
3	5 - 15
4	15 - 25
5	> 25

U kriteriju ukupne materijalne štete na građevinama od javnog društvenog značaja šteta se prikazuje u odnosu na proračun JLP(R)S. Građevinama javnog društvenog značaja smatraju se: sportski objekti, objekti kulturne baštine, sakralni objekti, objekti javnih ustanova i sl.

Tablica 20. Društvena stabilnost – Ustanove/građevine javnog društvenog značaja

KATEGORIJA	%
1	0,5 - 1
2	1 - 5
3	5 - 15
4	15 - 25
5	> 25

Posljedice za društvenu stabilnost i politiku iskazuju se zbirno.

Kategorija Društvene stabilnosti i politike dobiva se srednjom vrijednosti kategorija Kritične infrastrukture (KI) i Ustanova/građevina javnog i društvenog značaja.

$$\text{Društvena stabilnost i politika} = \frac{\text{KI} + \text{Građevine (Ustanove) javnog društvenog značaja}}{2}$$



5 Vjerojatnost

Za svaki scenarij izračunava se vjerojatnost njegove pojave (realizacije). Korištenje statističkih pokazatelja iz prošlosti omogućava se kvantitativni izračun rizika u svrhu osiguranja značajnosti i usporedivosti same procjene. Vjerojatnost se mora najvećim dijelom temeljiti na kvantitativnom izračunu gdje god je moguće te kvalitativno u što manjoj mjeri. Razlog je smanjivanje razine subjektivnosti analize tj. nepouzdanosti što onemogućuje usporedivost s drugim istovrsnim analizama i valjanost dobivenih rezultata.

Određivanje analize:

- procjena mora biti bazirana na znanstvenim (statističkim) podacima
- izračun je jasno strukturiran i transparentan
- procjena je metodološki dosljedna i može biti ponovljena sa istim ili vrlo sličnim rezultatima od druge radne skupine koristeći iste podatke i metodologiju
- ishod koji će podržavati određivanje rizika
- ishod koji će omogućiti daljnju regulaciju rizika
- ishod koji će omogućiti usporedivost rezultata s drugim JLP(R)S

Za svaki identificirani rizik posljedice i vjerojatnost/frekvencija podijeljeni su u 5 kategorija.

Tablica 21. Vjerojatnost / frekvencija

KATEGORIJA	POSLJEDICE	VJEROJATNOST / FREKVENCIJA		
		KVALITATIVNO	VJEROJATNOST	FREKVENCIJA
1	Neznatne	Iznimno mala	<1%	1 događaj u 100 godina i rjeđe
2	Malene	Mala	1-5%	1 događaj u 20 do 100 godina
3	Umjerene	Umjerena	5-50%	1 događaj u 2 do 20 godina
4	Značajne	Velika	51-98%	1 događaj u 1 do 2 godine
5	Katastrofalne	Iznimno velika	>98%	1 događaj godišnje ili češće



6 Scenariji

Procjena rizika od velikih nesreća temelji se na scenarijima za svaki pojedini rizik. Za svaki identificirani rizik potrebno je izraditi odgovarajući scenarij kojim će se opisati identificirana prijetnja, njen nastanak i posljedice, kako bi se na osnovu ovog mogle planirati preventivne mjere, educirati stanovništvo, odnosno pripremati eventualni odgovor na veliku nesreću.



6.1 Požar otvorenog tipa

6.1.1 Naziv scenarija

Naziv scenarija	Požar raslinja na otvorenom prostoru Grada Labina
Grupa rizika	Požar otvorenog tipa
Rizik	Požar otvorenog tipa
Radna skupina	

6.1.2 Uvod

Požar otvorenog prostora, pri čemu se prije svega misli na požare raslinja i šuma, složena su pojava u kojoj se isprepliću različita termodinamička i aerodinamična događanja. Na njih značajno utječe konfiguracija terena kojim se požar kreće, karakteristike vegetacije koja gori te lokalni meteorološki uvjeti na mjestu požarišta.

Opasnost od požara pridonosi karakterističan loš raspored godišnjih oborina i učestale pojave ljetnih suša. Od požara mogu biti ugrožene šumske površine, nacionalni parkovi, parkovi prirode i poljoprivredne površine.

6.1.3 Prikaz utjecaja na kritičnu infrastrukturu

UTJECAJ	SEKTOR
x	Energetika (proizvodnja, uključivo akumulacije i brane, prijenos, skladištenje, transport energenata i energije, sustavi za distribuciju)
	Komunikacijska i informacijska tehnologija (elektroničke komunikacije, prijenos podataka, informacijski sustavi, pružanje audio i audiovizualnih medijskih usluga)
x	Promet (cestovni, željeznički, zračni, pomorski i promet unutarnjim plovnim putevima)
	Zdravstvo (zdravstvena zaštita, proizvodnja, promet i nadzor nad lijekovima)
	Vodno gospodarstvo (regulacijske i zaštitne vodne građevine i komunalne vodne građevine)
	Hrana (proizvodnja i opskrba hranom i sustav sigurnosti hrane, robne zalihe)
	Financije (bankarstvo, burze, investicije, sustavi osiguranja i plaćanja)
	Proizvodnja, skladištenje i prijevoz opasnih tvari (kemijski, biološki, radiološki i nuklearni materijali)
	Javne službe (osiguranje javnog reda i mira, zaštita i spašavanje, hitna medicinska pomoć)
	Nacionalni spomenici i vrijednosti



6.1.4 Kontekst

Požari raslinja i šuma nastaju kao uzročno posljedična veza klimatskih čimbenika, stanja gorivog materijala (vlažnost, vrste biljnog pokrova i količina drvne i druge biomase) i ljudske aktivnosti. Požari živog i mrtvog goriva na otvorenom prostoru na površinama šumskog, poljoprivrednog i ostalog neobrađenog i zapuštenog zemljišta, generiraju velike poremećaje cijelog ekosustava i narušavaju općeekorisne funkcije šuma. To rezultira teško nadoknadivim gospodarskim štetama, velikim troškovima obnove te drugim posrednim i neposrednim gubicima. Takvi požari su destabilizatori biološke i krajobrazne raznolikosti i kontaminiraju zrak na užem prostoru, ali i uzrokuju dugoročne štete emisijom ugljičnog dioksida.

Stupanj opasnosti od požara državnih šuma i šumskih zemljišta procjenjuje se kao:

- I stupanj/vrlo velika opasnost - 23% površina,
- II stupanj/velika – 45%,
- III stupanj/umjerena – 30% i
- IV stupanj/mala opasnost – 2% površina.

Gašenje požara raslinja uvjetuje značajan angažman resursa što iziskuje dodatna financijska sredstva svake godine. Prije svake požarne sezone planski se obavlja sljedeće:

- priprema zemaljskih snaga, edukacija i opremanje vatrogasaca,
- servisiranje tehnike i opreme i obnavljanje pričuvne opreme,
- priprema zrakoplova i posada, servisiranje zrakoplova, edukacija zrakoplovno-tehničkog osoblja, nabava goriva, maziva, pjenila i retardanata,
- redovna dislokacija vatrogasaca i tehnike iz kontinentalnog na priobalni dio zemlje te logistička potpora,
- priprema izvanrednih dislokacija i sustav brzog prebacivanja dodatnih brojnijih snaga na ugrožena područja što podrazumijeva planiranje pomoći između susjednih županija, ali i angažiranje vatrogasaca i tehnike iz cijele zemlje.

Državna uprava za zaštitu i spašavanje početkom svake godine Vladi Republike Hrvatske predlaže donošenje Programa aktivnosti u provedbi posebnih mjera zaštite od požara od interesa za Republiku Hrvatsku. Programom su integrirane sve aktivnosti subjekata (ministarstava, državnih upravnih organizacija, javnih ustanova, vatrogasnih postrojbi, udruga) u cilju učinkovitijeg djelovanja pri gašenju požara na otvorenom prostoru. Izradom takvog ciljanog Programa, nastoji se pridati važnost vatrogastvu u vrijeme požarne sezone kada je on najopterećeniji. Na taj način dobivena su dodatna financijska sredstva za funkcioniranje sustava u specifičnim okolnostima. Svi subjekti Programa aktivnosti provode svoje zadaće kontinuirano tijekom cijele godine na području cijele zemlje i daju svoj doprinos u provedbi preventivnih i operativnih mjera zaštite od požara.

Javna vatrogasna postrojba Labin i DVD Labin Rabac provode mjere vezane za Plan operativne provedbe Programa aktivnosti u provedbi posebnih mjera zaštite od požara od interesa za Grad Labin, što uključuje pripremu za razdoblje povećane opasnosti od nastajanja i širenja požara na otvorenom prostoru.



6.1.5 Uzrok

Ugroženost od požara na području Grada Labina je velika, što znači da postoji mogućnost za veći broj požara na otvorenom prostoru.

Uzrok požara na otvorenom prostoru uglavnom je ljudski faktor (nekontrolirano ili nedovoljno kontrolirano spaljivanje korova, suhe trave i biljnog otpada na poljoprivrednim površinama). Uspoređujući podatke uočljivo je da najviše požara nastaje u dva mjesečna ciklusa veljača i ožujak te lipanj, srpanj i kolovoz.

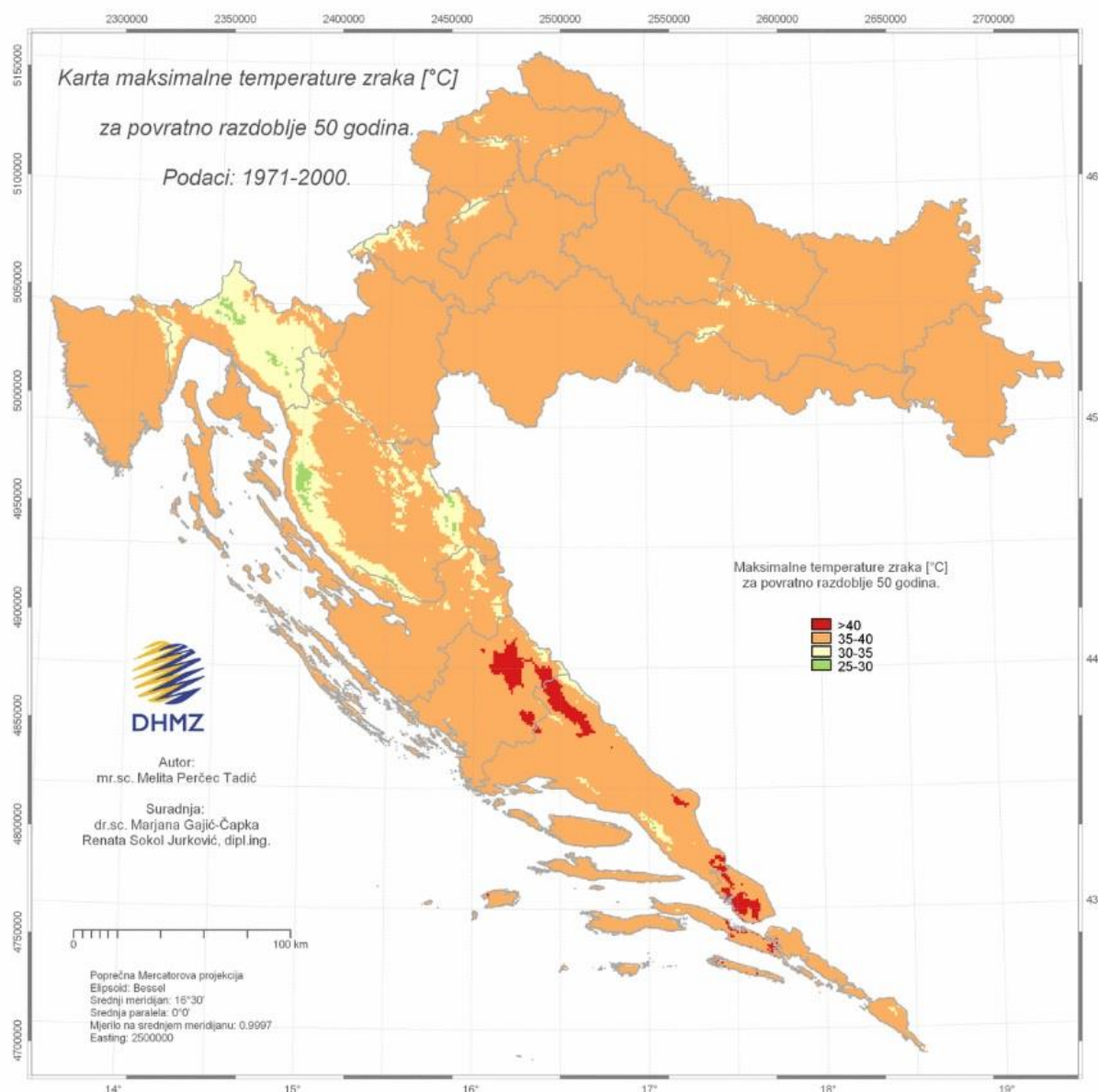
Požari na otvorenom prostoru najčešće nastaju ljudskim djelovanjem bilo namjerno, a u najvećoj mjeri nepažnjom, nepravilnim djelovanjem i sl. Ovi požari najčešće nastaju prilikom paljenja korova bez nadzora i drugih poljodjelskih aktivnosti u razdoblju proljeće-jesen.

Požari na otvorenom prostoru predstavljaju specifičnu kategoriju, jer pored materijalne štete nastaju nesagledive posljedice u okolišu. Ako nisu uočeni u samom početku, relativno se brzo šire, čime se imperativno nameće potreba angažiranja većeg broja vatrogasaca na duže vrijeme, a što opterećuje operativnu spremnost kako vatrogasnih postrojbi koje djeluju na području Grada tako i drugih okolnih vatrogasnih postrojbi.

Svako mjesto ima svoj požarni režim koji se može opisati izvedenim veličinama koje su rezultat međudjelovanja vlažnosti/suhoće prirodnog gorivog materijala i klimatskih prilika određenog kraja. Jedna od takvih bezdimenzionalnih veličina je ocjena žestine. Ona može biti mjesečna (MSR) i sezonska (SSR) a određuje se kanadskom metodom za procjenu opasnosti od požara raslinja. Ocjena žestine u sebi sadrži meteorološke uvjete i stanje vlažnosti mrtvog šumskog gorivog materijala i služi za klimatsko-požarni prikaz prosječnog stanja na nekom području. Općenito se smatra da je potencijalna opasnost od požara raslinja vrlo velika ako je srednja sezonska žestina $SSR > 7$.

Analiza linearnih trendova pokazuje produljenje požarne sezone na Jadranu od svibnja do listopada zbog klimatskih promjena.

Slika 4. Maksimalne temperature zraka za povratno razdoblje 50 godina



Vremenski uvjeti u većini požara na otvorenom imaju odlučujuću ulogu u njihovom razvoju, širenju i ponašanju. Kao što je već spomenuto dugotrajna sušna i vruća razdoblja su vrlo povoljna za nastanak požara raslinja. Stoga meteorološki elementi koji najviše utječu na pojavu požara su sunčevo zračenje, temperatura zraka, relativna vlažnost zraka i količina oborine, a na njegovo širenje jačina i smjer vjetra.

Vjetar je meteorološki element koji u sprezi s gorivim materijalom najjače utječe na ponašanje požara. Vjetar utječe na požar raslinja na više načina:

- odnosi zrak bogat vlagom i ubrzava isparavanje i sušenje goriva
- pomaže sagorijevanju dovodjenjem nove količine kisika
- širi požar noseći toplinu i goreće čestice na ne zahvaćena goriva
- uglavnom određuje smjer širenja požara
- otežava vatrogasnu intervenciju i djelovanje zemaljskih snaga i zrakoplova.



Grad Labin ima Javnu vatrogasnu postrojbu i DVD Labin Rabac.

JVP Labin broji 23 operativnih vatrogasaca sa položenim ispitom i liječničkim pregledom. DVD Labin Rabac broji 31 operativna člana. Operativni vatrogasci opremljeni su s kompletnom propisanom zaštitnom opremom.

JVP Labin raspolaže sljedećom vatrogasnom opremom:

Rb.	Marka vozila	svrha	količina	ukupno
1.	Iveco Trakker NV	navalno vozilo	1	2
2.	Tam 190 NV	navalno vozilo	1	
3.	Iveco Trakker AC	cisterna	1	3
4.	Tam 190 AC	cisterna	1	
5.	Fap 1314	cisterna	1	
6.	Unimog	šumsko	1	2
7.	Tam 80	šumsko	1	
8.	Lada Niva	prijevoz osoba	1	2
9.	Uaz	prijevoz osoba	1	
10.	Nissan	zapovjedno	1	1
11.	Nissan	tehničko	1	1
12.	Mercedes Atego	autoljestva	1	1

Rb.	Naziv opreme	svrha	količina	ukupno
1.	Kirsch 5,5BVFE	el.agregat 5,5kW	1	2
2.	El.agregat	el.agregat 5kW	1	
3.	Ziegler TS 8/8	motorna pumpa	1	4
4.	Rosenbauer	motorna pumpa	1	
5.	PH - ALPHA 2 BS	motorna pumpa	1	
6.	Tomos SMP2	motorna pumpa	1	
7.	Hale Fly Flote	plutajuća pum.	3	3
8.	Električna potopna pumpa 220v	električna pumpa	3	4
9.	Električna potopna pumpa 380v	električna pumpa	1	



Vozila i oprema DVD-a Labin Rabac:

1.	KOMBI VOZILO VOLKSWAGEN TRANSPORTER	1 KOM
2.	NISSAN NAVARA TERENSKO VOZILO SA MODULOM	1 KOM
3.	VISOKOTLAČNI MODUL	1 KOM
4.	PLOVILO GUMNJAK RIS-MARINE	1 KOM
5.	PRIKOLICA ZA PLOVILO	1 KOM
6.	PUMPA PRIJENOSNA MOTORNA	1 KOM
7.	VATROGASNA PUHALICA	3 KOMADA
8.	MOTORNA PILA ZA DRVO	1 KOM
9.	APARAT ZA GAŠENJE PRAHOM S1	4 KOMADA
10.	APARAT ZA GAŠENJE VODOM (NAPRTNJAČA)	10 KOMADA
11.	METLANICA	10 KOMADA
12.	LJESTVE 9M	1 KOM
13	RADIO STANICA PRIJENOSNA	8 KOMADA

Sveukupni broj intervencija otvorenih prostora i šuma na području Grada Labina u 2020. godini u kojima je sudjelovala JVP i DVD je 12 intervencija i opožarena površina iznosi 0,46 ha. Redovna dežurstva i izviđanje ne spadaju u broj intervencija.

RAZVOJ DOGAĐAJA KOJI JE PRETHODIO VELIKOJ NESREĆI

Pojava manjeg ili većeg broja požara raslinja, ponajviše ovisi o slijedećim čimbenicima:

- parametrima vegetacije (vrsta i vlažnost vegetacije),
- ukupnost klimatskih i meteoroloških čimbenika i pojava u atmosferi na određenom mjestu,
- antropološkim parametrima (gustoća stanovništva i ljudske aktivnosti, sociološki, ekonomski i socijalni elementi).



Dva kritična razdoblja povećane pojave požara na otvorenom prostoru:

- proljetno – mjeseci veljača, ožujak i travanj (osobito praćeno sušom i vjetrom, dok nije počeo proces ozelenjivanja vegetacije).
- ljetno – mjesec srpanj, kolovoz, rujna, također nastaje povećan broj požara. Žestina takvih požara osobito je pojačana ukoliko se poklopi i sušno razdoblje i ostalih ekstremni meteorološki uvjeti (jak vjetar, visoka temperatura i suhoća zraka, udari groma).

OKIDAČ KOJI JE UZROKOVAO VELIKU NESREĆU

Statistički podaci Ministarstva unutarnjih poslova u pogledu požara raslinja – nastanak požara raslinja uglavnom povezan s ljudskom djelatnošću. Najčešći način izazivanja je nemar ili nepažnja poradi paljenja korova i biootpada, radova u šumi, nepažnji sa ložištima za roštilje, neugašenoj vatri, dječje igre i zapuštenih neuređenih deponija organskog i anorganskog otpada.

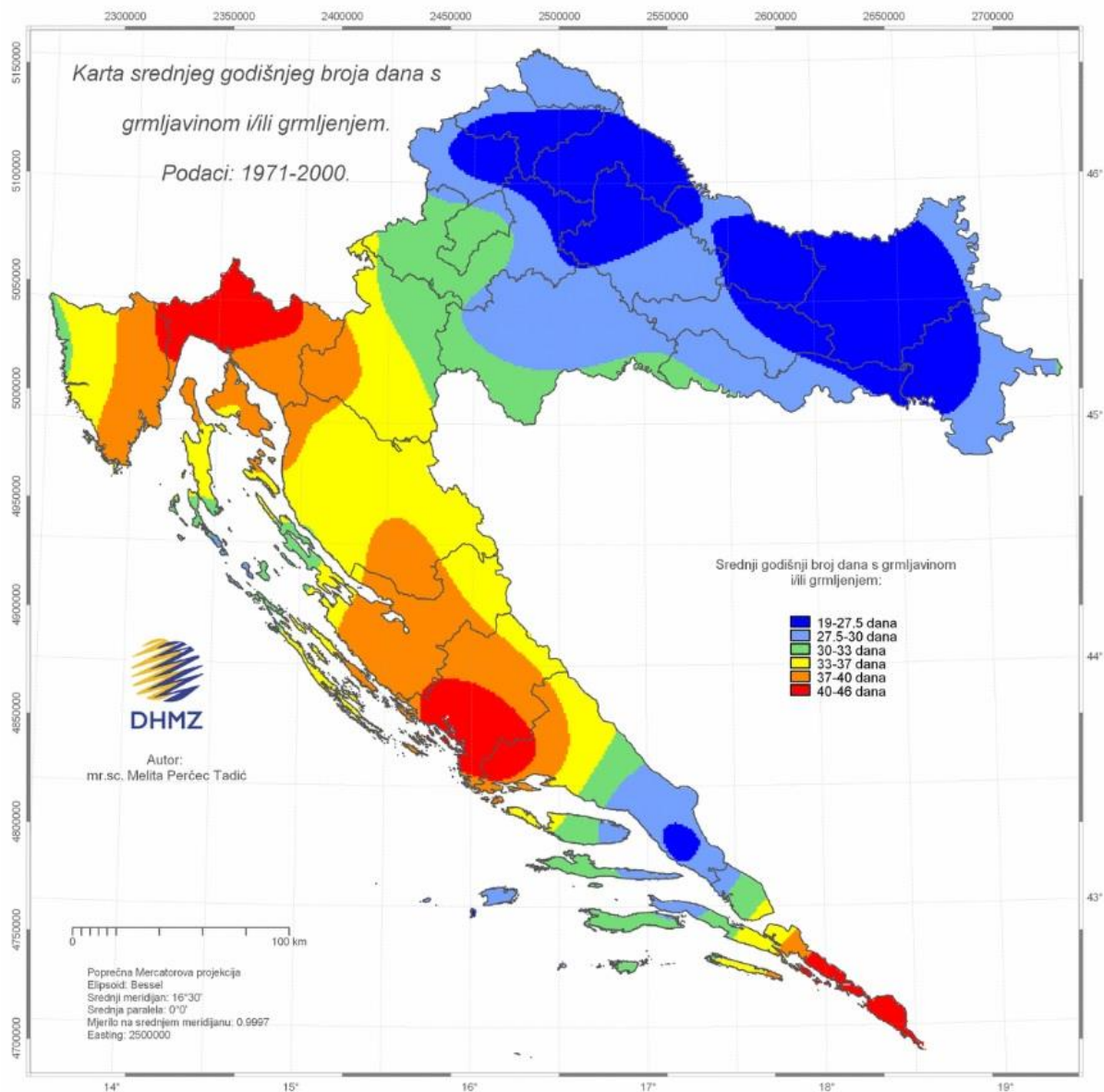
Najčešći uzroci požara su otvoreni plamen, a nešto manji postotak požara je uzrokovan pražnjenjem atmosferskog elektriciteta ili toplinom koja nastaje trenjem.

6.1.6 Događaj s najgorim mogućim posljedicama

Visoke temperature u proljetnom i ljetnom dijelu godine na području Grada Labina te suha vegetacija pogoduju velikom broju požara otvorenog prostora. Ekstremni meteorološki uvjeti (jak vjetar, visoka temperatura zraka, suša, udari groma) pogoduju razvoju više istovremenih požara. Gašenje takvih požara zahtijevaju angažiranje značajnog materijalnog, tehničkog i kadrovskog potencijala, ponekad iz više županija pa čak iz cijele zemlje. Snage su razvučene na više požara, ali poradi ekstremnih meteoroloških uvjeta nije ih moguće staviti pod nadzor više dana. Budući da požari traju i više dana, vatrogasne snage su iscrpljene, a opožarena površina se povećava, moguće je smrtno stradavanje. Požari mjestimično mogu ugroziti veći broj ljudi i imovinu, te je potrebna evakuacija lokalnog stanovništva, turista i imovine i njihovo zbrinjavanje na sigurna mjesta, ugrožena je kritična infrastruktura, pojavljuju se zastoji u cestovnom, poremećaj opskrbe energijom, vodom, namirnicama. Mjere oporavka vegetacije i opožarenih prostora su dugoročne. Posljedice za općekorisne funkcije šuma su dugoročne.

Pored promatranih meteoroloških pojava za ovo razmatranje valja spomenuti i grmljavinu, budući je grom jedini prirodni uzročnik požara. Pod grmljavinom podrazumijevamo pojavu, odnosno skup pojava, jednog ili više iznenadnih električnih pražnjenja koja se manifestiraju bljeskom svjetlosti (sijevanjem) i zvukom (grmljenje). Grmljavina se javlja uz konvektivne oblake i najčešće je praćena oborinom i olujnim vjetrom. Broj dana s ovom pojavom pokazuje određene pravilnosti tijekom godine, iako u istom mjesecu taj broj varira iz godine u godinu.

Slika 5. Broj dana s grmljavinom, 1971.-2000.

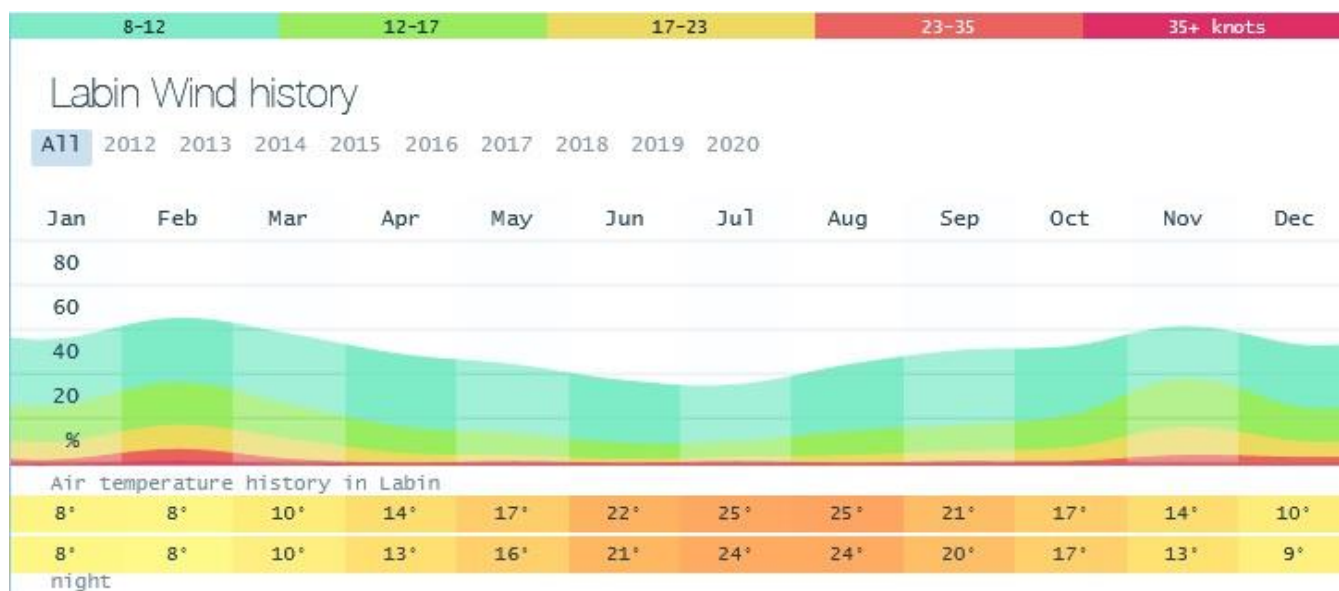
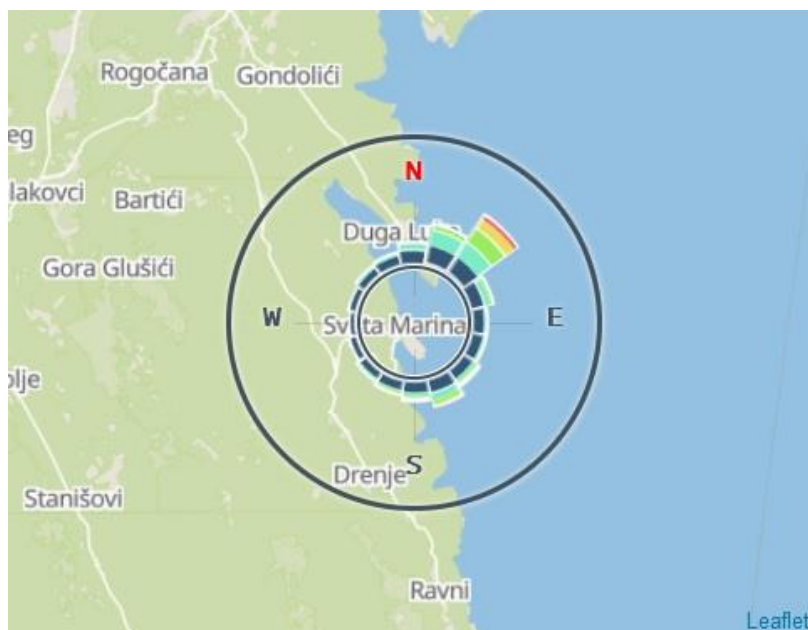


Izvor: DHMZ

Pod grmljavinom se podrazumijeva pojava, odnosno skup pojava jednog ili više iznenadnih električnih pražnjenja koja se manifestiraju svjetlosnim bljeskom (sijevanjem) i zvukom (grmljenje). Grmljavina se javlja uz konvektivne oblake i najčešće je prate oborine i pojačani vjetar. Broj dana s ovom pojavom pokazuje određene pravilnosti tijekom godine, iako u istom mjesecu taj broj varira iz godine u godinu. Grmljavinu se pojavljuje u toplom dijelu godine prosječno pet do osam puta mjesečno a zimi jednom mjesečno.

Godišnja ruža vjetra za Labin pokazuje 10,6% relativne čestine N smjera. Prosječna godišnja jačina vjetra za meteorološku postaju Labin je 4 bofora.

Slika 6. Godišnja ruža vjetrova, Labin



Posljedice

Život i zdravlje ljudi

U slučaju požara na otvorenom prostoru može doći do evakuacije ugroženog stanovništva i turista.

Tablica 22. Vrijednost kriterija za posljedice na život i zdravlje ljudi po kategorijama - požar

KATEGORIJA	POSLEDICE	BROJ UGROŽENIH OSOBA %	ODABRANO
1.	Neznatne	< 0,001	
2.	Malene	0,001 - 0,0046	



3.	Umjerene	0,0047 - 0,011	x
4.	Značajne	0,012 - 0,035	
5.	Katastrofalne	0,036 >	

Gospodarstvo

Od direktnih šteta nastat će štete na pokretnoj i nepokretnoj imovini. Također nastat će trošak sanacije, oporavka i asanacije.

Tablica 23. Vrijednost kriterija za posljedice na gospodarstvo po kategorijama - požar

KATEGORIJA	POSLJEDICE	KRITERIJ (kn)	ODABRANO
1.	Neznatne	510 702 – 1 021 404	x
2.	Male	1 021 405 – 5 107 022	
3.	Umjerene	5 107 023 – 15 321 066	
4.	Značajne	15 321 067 – 25 535 111	
5.	Katastrofalne	> 25 535 111	

Društvena stabilnost i politika

Procjena se temelji na procjeni štete koju može uzrokovati požar otvorenog tipa u odnosu na proračun Grada.

Posljedice na kritičnu infrastrukturu:

Energetika

Može doći do oštećenja dijelova sustava (trafostanica, stupova el. mreže) i do kratkotrajnog prekida napajanja električnom energijom što može dovesti do otežanog redovitog funkcioniranja tvrtki i domaćinstava.

Promet

Može doći do pojačane pojave dima ili do „preskakanja“ prometnice što može dovesti do otežanog odvijanja redovitog funkcioniranja prometa i otežanog dolaska snaga sustava civilne zaštite.

Tablica 24. Vrijednost kriterija za posljedice na društvenu stabilnost i politiku - oštećena kritična infrastruktura - požar

KATEGORIJA	POSLJEDICE	KRITERIJ (kn)	ODABRANO
1.	Neznatne	510 702 – 1 021 404	x
2.	Male	1 021 405 – 5 107 022	
3.	Umjerene	5 107 023 – 15 321 066	
4.	Značajne	15 321 067 – 25 535 111	



5.	Katastrofalne	> 25 535 111	
----	---------------	--------------	--

Posljedice po građevine javnog i društvenog značaja:

Ne očekuju se šteta na građevinama od javnog društvenog značaja i odabrane su neznatne posljedice jer se procjenjuje da će kod najvjerojatnijeg događaja šteta biti manja od 1 021 404,00 kn.

Tablica 25. Vrijednost kriterija za društvenu stabilnost i politiku – štete/gubitci na ustanovama/građevinama javnog društvenog značaja - požar

KATEGORIJA	POSljedICE	KRITERIJ (kn)	ODABRANO
1.	Neznatne	510 702 – 1 021 404	x
2.	Male	1 021 405 – 5 107 022	
3.	Umjerene	5 107 023 – 15 321 066	
4.	Značajne	15 321 067 – 25 535 111	
5.	Katastrofalne	> 25 535 111	

Tablica 26. Vrijednost kriterija za društvenu stabilnost i politiku – zbirno

KATEGORIJA	KRITIČNA INFRASTRUKTURA	USTANOVE/GRAĐEVINE JAVNOG DRUŠTVENOG ZNAČAJA	ODABRANO
1.	x	x	x
2.			
3.			
4.			
5.			

Vjerojatnost događaja

Razmatrajući podatke, vjerojatnost je iskazana na osnovi analize statističkih podataka.

Tablica 27. Vjerojatnost/frekvencija

KATEGORIJA	VJEROJATNOST/FREKVENCIJA			ODABRANO
	KVALITATIVNO	VJEROJATNOST	FREKVENCIJA	
1	Iznimno mala	<1 %	1 događaj u 100 godina i rjeđe	
2	Mala	1 – 5 %	1 događaj u 20 do 100 godina	
3	Umjerena	5 – 50 %	1 događaj u 2 do 20 godina	
4	Velika	51 – 98 %	1 događaj 1 do 2 godine	x
5	Iznimno velika	> 98 %	1 događaj godišnje ili češće	



6.1.7 Podaci, izvori i metode proračuna

Prilikom izračuna zona ugroženosti i procjene rizika korišteni su podaci iz:

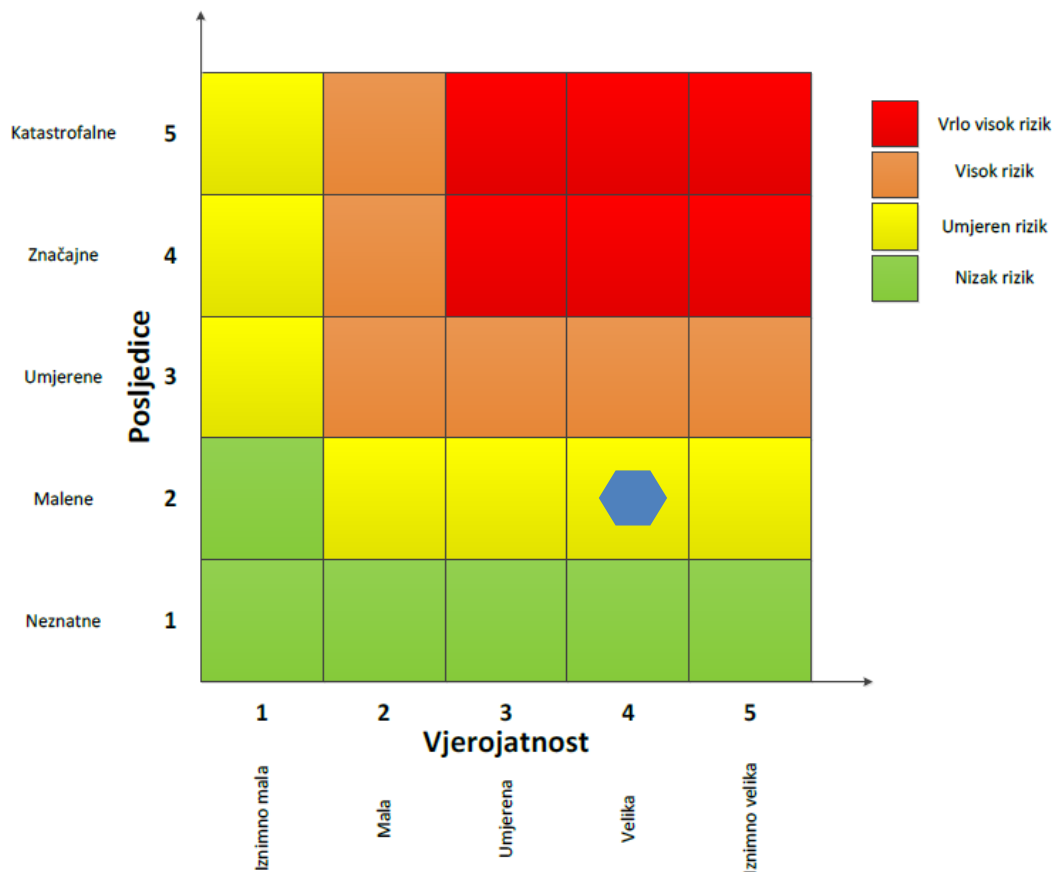
- Procjene ugroženosti stanovništva, materijalnih i kulturnih dobara te okoliša za područje Grada Labina, 2015. godine
- Grad Labin
- Plan zaštite i spašavanja Grada Labina, 2012. godine,
- DHMZ



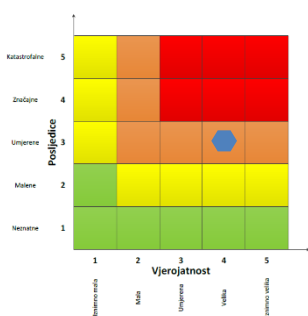
6.1.8 Matrice rizika

Rizik: Požari otvorenog tipa

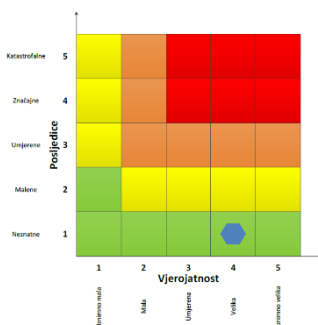
Naziv scenarija: Požari na poljoprivrednim površinama na otvorenom prostoru



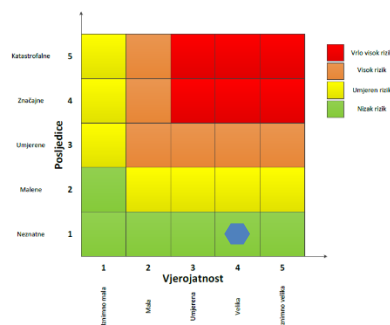
Život i zdravlje ljudi



Gospodarstvo



Društvena stabilnost i politika





6.2 Epidemija i pandemija

6.2.1 Naziv scenarija

Naziv scenarija	Pandemija SARS-CoV-2 virusa
Grupa rizika	Epidemije i pandemije
Rizik	Epidemije i pandemije
Radna skupina	

6.3.2 Uvod

Novi koronavirus koji je otkriven u Kini krajem 2019. godine, nazvan je SARS-CoV-2 (Severe Acute Respiratory Syndrome Coronavirus-2). Radi se o novom soju koronavirusa koji prije nije bio otkriven kod ljudi. COVID-19 je naziv bolesti uzrokovane SARS-CoV-2 virusom.

Koronavirusi su virusi koji cirkuliraju među životinjama no neki od njih mogu prijeći na ljude. Nakon što prijeđu sa životinja na čovjeka mogu se prenositi među ljudima.

Šišmiši se smatraju prirodnim domaćinima ovih virusa, no velik broj životinja može biti nositelji koronavirusa. Na primjer, koronavirus bliskoistočnog respiratornog sindroma (MERS-CoV) prenose deve dok SARS-CoV-1 cibetke, životinje iz reda zvijeri srodnih mačkama.

6.3.3 Prikaz utjecaja na kritičnu infrastrukturu

UTJECAJ	SEKTOR
	Energetika (transport energenata i energije, sustavi za distribuciju)
	Komunikacijska i informacijska tehnologija (elektroničke komunikacije, prijenos podataka, informacijski sustavi, pružanje audio i audiovizualnih usluga)
	Promet (cestovni)
x	Zdravstvo (zdravstvena zaštita)
	Vodno gospodarstvo (regulacijske i zaštitne vodne građevine i komunalne vodne građevine)
	Hrana (proizvodnja i opskrba hranom)
	Financije (bankarstvo, pošta)
	Proizvodnja, skladištenje i prijevoz opasnih tvari (kemijski, biološki, radiološki i nuklearni materijali)
x	Javne službe (škola, osiguravanje javnog reda i mira, zaštita i spašavanje, hitna medicinska pomoć)



UTJECAJ	SEKTOR
	Nacionalni spomenici i vrijednosti

6.3.4 Kontekst

U prosincu 2019. uočeno je grupiranje oboljelih od upale pluća u gradu Wuhan, Hubei provincija u Kini. Oboljeli su razvili simptome povišene tjelesne temperature i otežanog disanja. Prema raspoloživim podacima, prvi slučaj razvio je simptome 8. prosinca 2019. Oboljeli su se u početku uglavnom epidemiološki povezivali s boravkom na gradskoj tržnici Huanan Seafood Wholesale Market, veleprodajnom tržnicom morskih i drugih živih životinja. Kao uzročnik početkom siječnja identificiran je novi koronavirus (2019-nCoV) koji pripada istoj porodici koronavirusa kao i SARS-CoV. U siječnju 2020. potvrđeni su pojedinačni slučajevi bolesti uzrokovane novim koronavirusom i u drugim gradovima i provincijama Kine, te u drugim državama (npr. Singapur, Malezija, Australija Tajland, Japan, Južna Koreja, SAD, Kanada, UAE.) kod ljudi koji su doputovali iz Wuhana i osoba koje su bile s njima u kontaktu. Nekoliko je Europskih zemalja također prijavilo potvrdu bolesti u osoba koje su doputovale iz provincije Hubei i među njihovim kontaktima (Francuska, Finska, Njemačka i Italija).

Bolest je karakterizirana povišenom tjelesnom temperaturom i kašljem, a u težim slučajevima može se razviti upala pluća s otežanim disanjem i nedostatkom zraka.

Put prijenosa koronavirusa SARS-CoV-2

Točan način na koji je novi virus ušao u ljudsku populaciju i načini širenja s čovjeka na čovjeka nisu još sa sigurnošću utvrđeni. Zasad se ne može reći jesu li ljudi zaraženi alimentarnim putem (konzumacijom neadekvatno termički obrađenih namirnica životinjskog porijekla), respiratornim putem (udisanjem aerosola koji nastaje pri manipuliranju životinjama i obradi mesa i ostalih proizvoda životinjskog porijekla), izravnim kontaktom (unosom infektivnog materijala, izlučevina ili krvi životinja putem sluznice ili oštećene kože) ili nekim drugim putem. Pretpostavlja se da je izvor virusa za prvo oboljele osobe životinja, moguće koja se ilegalno prodavala na tržnici. Kineske zdravstvene vlasti su zatvorile tržnicu s kojom se povezuju prvi bolesnici i u tijeku je ispitivanje uzoraka životinja kojima se trgovalo.

Iako virus potječe od životinja, on se sada širi s osobe na osobu (prijenos s čovjeka na čovjeka). Trenutno dostupni epidemiološki podaci ukazuju da se virus relativno brzo i lako širi među ljudima, te se procjenjuje da bi jedna oboljela osoba u prosjeku mogla zaraziti dvije do tri osjetljive osobe. Međutim, na ovaj broj novozaraženih može se značajno utjecati nizom preventivnih mjera kao što su pranje ruku, izbjegavanje kontakta s oboljelima, rana detekcija i izolacija oboljelih te brza samoizolacija njihovih bliskih kontakata i dr. Virus se uglavnom prenosi kapljичnim putem pri kihanju i kašljanju, kao i indirektno putem kontaminiranih ruku izlučevinama oboljele osobe s obzirom da virus može preživjeti nekoliko sati na površinama kao što su stolovi i ručke na vratima.



Trenutno se procjenjuje da je vrijeme inkubacije (vrijeme između izlaganja virusu i pojave simptoma) između 2 i 14 dana, s medijanom 5-6 dana. Za sada postoje ograničena saznanja o punom spektru kliničke slike oboljelih, iako su najčešće zabilježeni simptomi povišena tjelesna temperatura, kašalj, otežano disanje, bolovi u mišićima, gubitak mirisa ili okusa, te umor i opća slabost. Teža klinička slika i potreba intenzivnog liječenja češća je u osoba starije životne dobe, kao i u onih osoba koje imaju komorbiditete. Trenutno je poznato da se virus prenosi kada oboljeli ima simptome koji sličje simptomima gripe te je osoba najzaraznija kad ima izražene simptome bolesti. Postoje naznake da neki ljudi mogu prenijeti virus neposredno prije nego se oni pojave.

Sustavna provedba mjera za prevenciju i kontrolu pokazala se učinkovitom u suzbijanju SARS-CoV i MERS-CoV virusa.

Usporedba koronavirusa SARS-CoV-2 sa SARS-om ili sezonskom gripom

Novi koronavirus genetski je usko povezan s virusom SARS iz 2003. i ta dva virusa imaju slične karakteristike, iako su podaci o ovom virusu još uvijek nepotpuni. SARS se pojavio krajem 2002. godine u Kini. U razdoblju od osam mjeseci 33 države su prijavile više od 8000 slučajeva zaraze virusom SARS-a. Tada je od SARS-a umrla jedna od deset zaraženih osoba. Iako se koronavirus i virusi gripe prenose s osobe na osobu i mogu imati slične simptome, ta dva virusa su vrlo različita te se stoga i ponašaju drugačije.

Iako se SARS-CoV-2 i virus gripe prenose s osobe na osobu i mogu imati slične simptome, ta dva virusa su vrlo različita i ponašaju se drugačije. Virus sezonske gripe poznat je desetljećima, javlja se sezonski u umjerenim klimatskim područjima, te postoji provjereno cjepivo protiv njega kao i specifični antivirusni lijekovi. S druge strane, SARS-CoV-2 je potpuno novi virus zbog čega je prisutna opća osjetljivost stanovništva, a zbog još uvijek puno nepoznanica o njemu, teško je predvidjeti intenzitet njegovog širenja.

Prema dosadašnjim analizama slučajeva, infekcija COVID-19 u oko 80% slučajeva uzrokuje blagu bolest (bez pneumonije ili blagu upalu pluća) i većina oboljelih se oporavlja, 14% ima težu bolest, a 6% ima teški oblik bolesti.

Velika većina najtežih oblika i smrti dogodila se među starijim osobama i onima s drugim kroničnim bolestima. S obzirom da se radi o novoj bolesti te su dostupni podaci nepotpuni, još se ne može sa sigurnošću tvrditi koje skupine ljudi imaju teži ishod bolesti COVID-19. Za točnu procjenu smrtnosti od COVID-19 trebat će još neko vrijeme da se u potpunosti shvati.

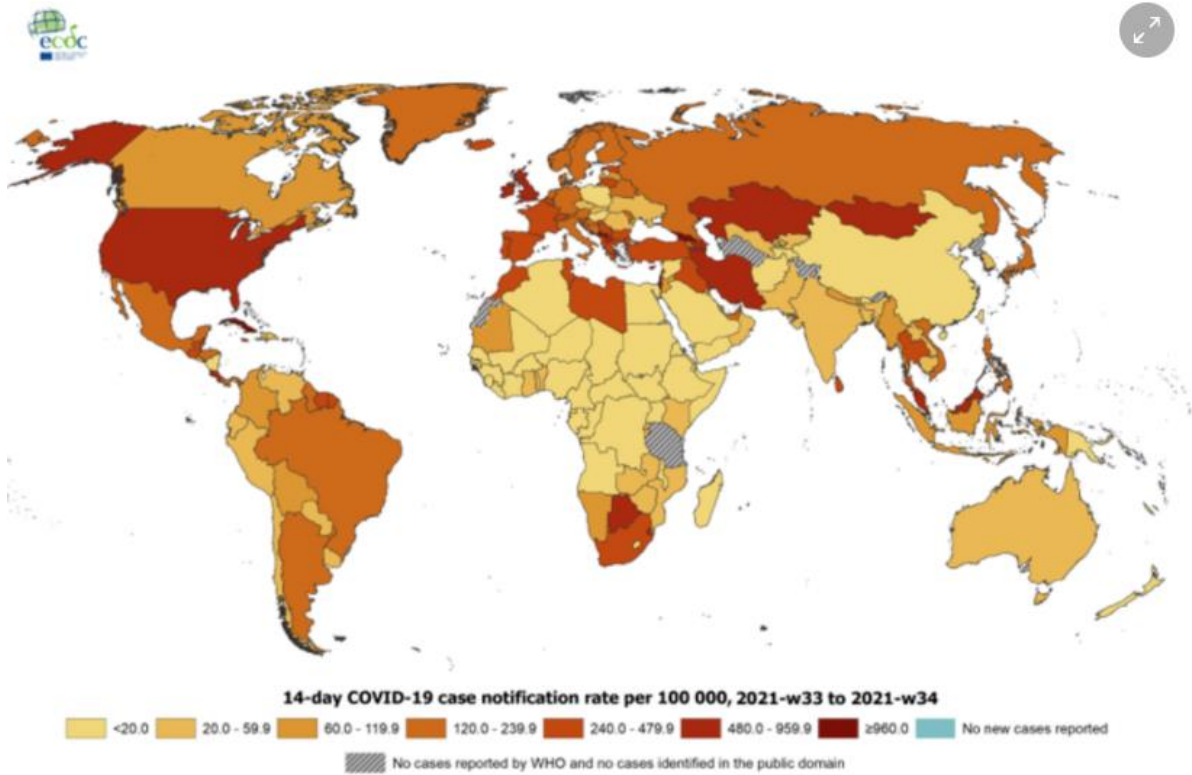
Podaci o broju zaraženih i umrlih osoba

Najnoviji podaci o broju oboljelih i umrlih (rujan 2021.):

- Laboratorijski potvrđenih oboljelih od COVID-19 bolesti u svijetu (izvor ECDC): 222.812.592
- Broj umrlih u svijetu (izvor ECDC): 4.601.142
- Broj oboljelih u Europi (EU/EEA i UK – izvor ECDC): 63.316.753
- Broj umrlih u Europi (EU/EEA i UK) : 1.246.444
- Broj oboljelih u Hrvatskoj: 379.963
- Broj umrlih u Hrvatskoj: 8.395

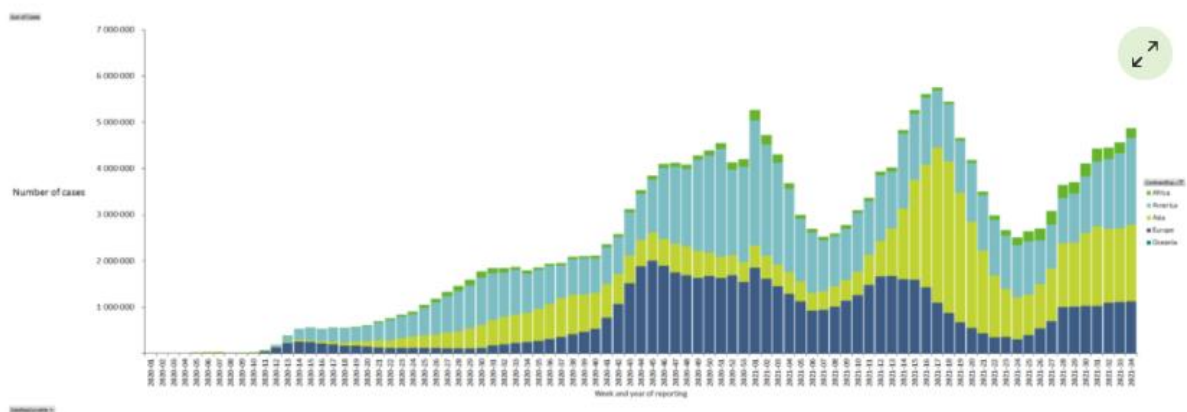


Slika 7. Geografska raspodjela 14-dnevnog kumulativnog broja prijavljenih slučajeva COVID-19 na 100 tisuća stanovnika širom svijeta (na dan 02.09.2021.)

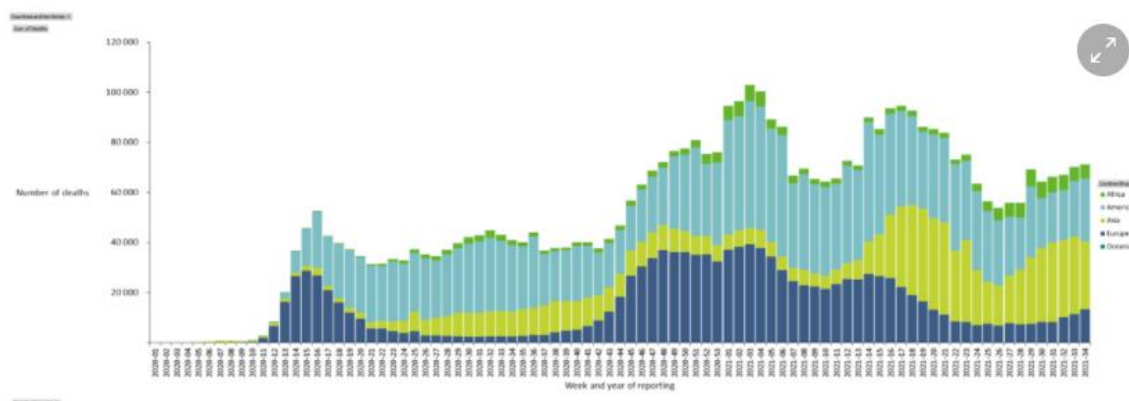


Izvor: <https://www.ecdc.europa.eu/en/geographical-distribution-2019-ncov-cases>

Slika 8. Tjedni trend novoizaraženih osoba u svijetu (na dan 02.09.2021.)



Slika 9. Tjedni trend preminulih osoba u svijetu (na dan 02.09.2021.)



Izvor: <https://www.ecdc.europa.eu/en/geographical-distribution-2019-ncov-cases>

U tijeku pandemije uzorkovane novim koronavirusom najveća opterećenost upravo je ona na zdravstvene službe ali i na druge javne službe. Unutar zdravstvene službe, najveću opterećenost, podnosi epidemiološka služba koja je nositelj komunikacije svih protuepidemijskih mjera prema svim dijelovima zdravstvene službe, a ujedno i sama provodi protuepidemijske mjere obuzdavanja širenja uz aktivno traženje kontakata oboljelih. Osim toga Hrvatski zavod za javno zdravstvo (HZJZ) koordinira rad svih epidemioloških službi na terenu i drugih dijelova zdravstvene zaštite uz praćenje međunarodne situacije i međunarodnu komunikaciju, dnevno praćenje kretanja bolesti u populaciji i podatke o virološkoj potvrđivanju oboljelih i dnevnu analizu epidemiološke situacije, procjenu rizika i predlaganje protuepidemijskih mjera.

Uz epidemiološku službu, najveći teret podnosi infektološka djelatnost, uz poseban napor djelatnika jedinica intenzivnog liječenja zbog liječenja teških komplikacija bolesti poput virusne pneumonije. Dodatno, mnogi drugi bolnički odjeli trpe zbog opterećenosti pandemijom s obzirom da se infekcija širi bolničkim odjelima te nedostaje prijeko potrebnih zdravstvenih djelatnika.

U globalu epidemija uzrokuje znate posljedice na cjelokupni zdravstveni sustav zbog nedostatka zdravstvenih djelatnika, smanjenih bolničkih kapaciteta za oboljele tako i zbog nekontroliranog širenja virusa te povećanog broja novooboljelih.

Zdravstveni sustav ima ključnu ulogu u epidemiološkom, kliničkom i virološkom praćenju COVID-19, na temelju kojeg donosi i provodi protuepidemijske mjere i liječenje kojima će se smanjiti rizik od širenja pandemijskog virusa te time smanjiti morbiditet i mortalitet.

Različite strukture nezdravstvenog sustava osiguravaju tijekom pandemije funkcioniranje javnih službi (opskrba energijom, transport, snabdijevanje hranom) kako bi se smanjio utjecaj na zdravstveni sustav, gospodarstvo i društvo u cjelini.

Ozbiljnost događaja pandemije kao i posljedični događaji uvelike ovise o pitanjima koje svaka pandemija postavlja:



- a) Koliko učestalo se pojavljuju novi slučajevi,
- b) Koje grupe ljudi će teže i ozbiljnije oboljeti ili imaju veći rizik za umiranje,
- c) Koji oblici oboljenja i posljedičnih komplikacija su viđeni u trenutku pojave,
- d) Da li je koronavirus osjetljiv na antiviralnu terapiju,
- e) Koliko će uopće po procjeni ljudi oboljeti od COVID-19,
- f) Kakav će biti utjecaj na zdravstveni sektor u cjelini uključujući i cjelokupni angažman kompletnog zdravstvenog sustava koji ima.

S obzirom na broj osoba oboljelih i umrlih od COVID-19, kao i broj osoba koji koriste i koji će koristiti zdravstvene resurse, dolazi do prekomjernog pritiska na zdravstvene i socijalne službe, te je potrebno osigurati organizacijske prilagodbe sukladno postojećim planovima korištenja kapaciteta potrebnih za povećan priliv oboljelih osoba.

U trenutcima pandemijskog vrhunca smještaj u bolnicama oboljelih od COVID-19, je kapacitetom ograničen, pa je potreban dodatni smještajni kapacitet u drugim ustanovama poput umirovljeničkih domova, dječjih vrtića, škola, hotela i sličnih objekata.

Nadalje, posljedice pandemije uzorkovane novim koronavirusom obuhvaćaju i sve aspekte proizašle iz provedbe protuepidemijskih mjera koji se odnose na socijalne navike stanovništva poput izbjegavanja fizičkog kontakta, pridržavanje socijalne distance, restrikcije putovanja, zatvaranja granice za putovanja, zatvaranja škola i drugih ustanova, te izračun posljedičnih šteta ovakvih događaja također treba uzeti u obzir.

6.3.5 Uzrok

Uzrok pandemije je novi koronavirus SARS—CoV-2, koji se pojavio krajem 2019. godine u Kini. Radi se o novom soju koronavirusa koji prije nije bio otkriven kod ljudi te uzrokuje bolest COVID-2019.

RAZVOJ DOGAĐAJA KOJI JE PRETHODIO VELIKOJ NESREĆI

Koronavirusi su virusi koji cirkuliraju među životinjama no neki od njih mogu prijeći na ljude. Nakon što prijeđu sa životinje na čovjeka mogu se prenositi među ljudima.

OKIDAČ KOJI JE UZROKOVAO VELIKU NESREĆU

Pojava novog koronavirusa koji se sada širi s osobe na osobu (prijenos s čovjeka na čovjeka) iako virus potječe od životinja te je uzrokovao pandemiju.

Pandemija (od grčke riječi pan "svi" i demos "ljudi") označava širenje infekcijske bolesti u širokim geografskim regijama, kontinentalnih ili globalnih razmjera.



Cijepljenje:

Nakon što je 26. prosinca 2020. u Hrvatski zavod za javno zdravstvo stiglo prvih 9 750 doza cjepiva protiv bolesti COVID-19 tvrtke Pfizer-BioNTech u EU registrirano pod nazivom Comirnaty, 27., 28. i 29. prosinca 2020. krenula je distribucija prvih doza cjepiva svim hrvatskim županijama te cijepljenje građana. U tim danima u svim državama članicama Europske unije odvijali su se „Europski dani cijepljenja“, koji su imali za cilj podići svijest o važnosti cjepiva kao najsigurnijeg načina da se okonča pandemija koronavirusa.

Cjepivo je besplatno, a cijepljenje građana je dobrovoljno.

Cijepljenje u Republici Hrvatskoj predviđeno je provoditi prema Planu cijepljenja prema kojem se prvi cijepi djelatnici i korisnici domova za starije osobe (i drugih ustanova za pružanje usluge smještaja u sustavu socijalne skrbi) i zdravstvene djelatnike (prva faza), zatim sve osobe starije od 65 godina i sve osobe s kroničnim bolestima (druga faza), te na kraju, (treća faza) cjelokupno stanovništvo.

6.3.6 Događaj s najgorim mogućim posljedicama

Pandemija koronavirusa proširila se na Hrvatsku 25. veljače 2020. godine. Prvi slučaj potvrđen je u Zagrebu. Obolio je 26-godišnjak koji je od 19. do 21. veljače boravio u talijanskom gradu Milanu. Nakon što je pozitivno testiran, hospitaliziran je u Sveučilišnoj bolnici za zarazne bolesti dr. Frana Mihaljevića u Zagrebu.

Dana 19. ožujka 2020. zabilježeno je više od 100 slučajeva. Broj oboljelih samo za 2 dana duplicirao se na 200, a zaključno s 27. ožujka potvrđeno je više od 500 slučajeva. Dana 2. travnja zabilježeno je više od 1.000 slučajeva.

Trenutačno je u Hrvatskoj (rujan 2021.) potvrđeno 379.963 slučajeva oboljelih osoba, od kojih je 8.395 preminulo, a 366.559 osobe su se oporavile.

Posljedice

Život i zdravlje ljudi

Tablica 28. Vrijednost kriterija za posljedice na život i zdravlje ljudi po kategorijama – epidemije i pandemije

KATEGORIJA	POSLEDICE	BROJ UGROŽENIH OSOBA %	ODABRANO
1.	Neznatne	< 0,001	
2.	Malene	0,001 – 0,0046	
3.	Umjerene	0,0047 – 0,011	
4.	Značajne	0,012 – 0,035	
5.	Katastrofalne	0,036 >	x



Gospodarstvo

Posljedice pandemije uzrokovane novim koronavirusom primarno se očituju kroz indirektno troškove kao posljedica „lockdown-a“, apsentizma zaposlenih osoba i troškove zdravstvenog sustava za liječenje oboljelih i provođenje preventivnih mjera u cilju suzbijanja i sprječavanja daljnjeg širenja pandemije.

Tablica 37. Vrijednost kriterija za posljedice na gospodarstvo po kategorijama – epidemije i pandemije

KATEGORIJA	POSljedICE	KRITERIJ (kn)	ODABRANO
1.	Neznatne	88.470,00 – 176.940,00	
2.	Male	176.940,00 – 884.700,00	
3.	Umjerene	884.700,00 – 2.654.100,00	
4.	Značajne	2.654.100,00 – 4.423.500,00	
5.	Katastrofalne	> 4.423.500,00	x

Društvena stabilnost i politika

Posljedice po kritičnu infrastrukturu

Ne očekuju se velike posljedice na kritičnu infrastrukturu zbog povećanog broja oboljelih osoba koji će koristiti bolovanje. Ne očekuje se štete/gubici na građevinama od javnog društvenog značaja, kao niti prekid dulji od 10 dana u radu kritične infrastrukture.

Zdravstvo

Moguće su poteškoće u održavanju zdravstvene zaštite zbog većeg broja oboljelih koji zahtijevaju veći angažman zdravstvenih djelatnika.

Javne službe

Može doći do poteškoća u radu javnih službi zbog povećanog broja osoba na bolovanju.

Tablica 29. Vrijednost kriterija za posljedice na društvenu stabilnost i politiku - oštećena kritična infrastruktura – epidemije i pandemije

KATEGORIJA	POSljedICE	KRITERIJ (kn)	ODABRANO
1.	Neznatne	315.830,5 – 631.661,0	x
2.	Male	631.661,0 – 3.158.305,0	
3.	Umjerene	3.158.305,0 – 9.474.915,0	
4.	Značajne	9.474.915,0 – 15.791.525,0	
5.	Katastrofalne	> 15.791.525,0	



Posljedice po građevine javnog društvenog značaja

Neće izazvati posljedice na građevinama javnog društvenog značaja i zbog toga su odabrane neznatne posljedice.

Tablica 39. Vrijednost kriterija za posljedice na društvenu stabilnost i politiku - štete/gubitci na ustanovama/građevinama javnog društvenog značaja – epidemije i pandemije

KATEGORIJA	POS LJEDICE	KRITERIJ (kn)	ODABRANO
1.	Neznatne	315.830,5 – 631.661,0	x
2.	Male	631.661,0 – 3.158.305,0	
3.	Umjerene	3.158.305,0 – 9.474.915,0	
4.	Značajne	9.474.915,0 – 15.791.525,0	
5.	Katastrofalne	> 15.791.525,0	

Iako je zbog povećanog broja bolovanja došlo do poteškoća u radu kritičnih službi koje su zahtijevale i prekovremeni rad i uvođenje dodatnih smjena, zbog provedbe preventivnih mjera i organizacijskih prilagodbi nije došlo do prestanka rada na rok dulji od 10 dana.

Tablica 30. Vrijednost kriterija za društvenu stabilnost i politiku - zbirno – epidemije i pandemije

KATEGORIJA	KRITIČNA INFRASTRUKTURA	USTANOVE/GRAĐEVINE JAVNOG DRUŠTVENOG ZNAČAJA	ODABRANO
1.	x	x	x
2.			
3.			
4.			
5.			

Vjerojatnost događaja

S obzirom na razmatrajuće podatke, odabrana je mala vjerojatnost pojavljivanja.

Tablica 31. Vjerojatnost / frekvencija – epidemije i pandemije

KATEGORIJA	VJEROJATNOST / FREKVENCIJA			ODABRANO
	KVALITATIVNO	VJEROJATNOST	FREKVENCIJA	
1.	Iznimno mala	< 1 %	1 događaj u 100 godina i rjeđe	
2.	Mala	1 – 5 %	1 događaj u 20 do 100 godina	x



3.	Umjerena	5 – 50 %	1 događaj u 2 do 20 godina	
4.	Velika	51 – 98 %	1 događaj 1 do 2 godine	
5.	Iznimno velika	> 98 %	1 događaj godišnje ili češće	

6.2.2 Podaci, izvori i metode proračuna

Prilikom izračuna zona ugroženosti i procjene rizika korišteni su podaci iz:

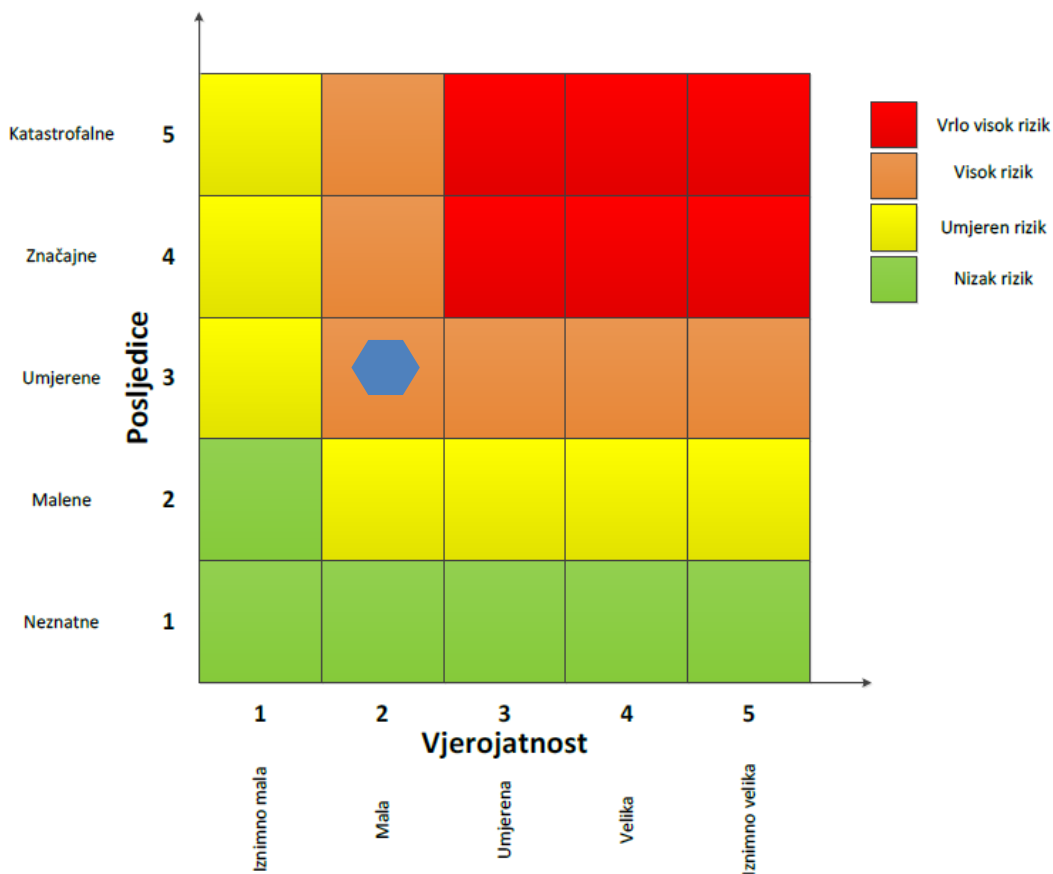
- Procjene ugroženosti stanovništva, materijalnih i kulturnih dobara te okoliša za područje Grada Labina (2015.)
- Procjena ugroženosti od katastrofa za Republiku Hrvatsku
- Popis stanovništva 2011.,
- Grada Labina



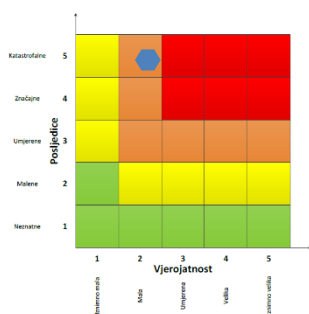
6.2.3 Matrice rizika

Rizik: Epidemije i pandemije

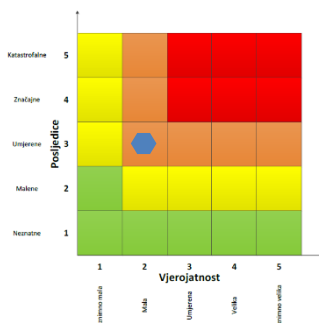
Naziv scenarija: Pandemija SARS-CoV-2 virusa



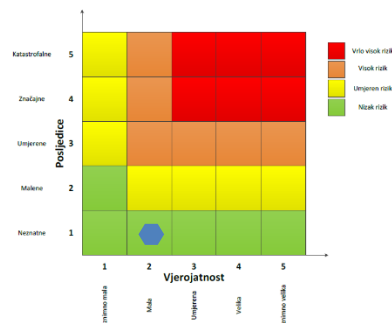
Život i zdravlje ljudi



Gospodarstvo



Društvena stabilnost i politika





6.3 Industrijske nesreće

6.3.1 Naziv scenarija

Naziv scenarija	Industrijska nesreća na benzinskoj postaji INA d.d. – Labin (ulica Zelenica)
Grupa rizika	Tehničko tehnološke nesreće s opasnim tvarima
Rizik	Industrijske nesreće
Radna skupina	

6.3.2 Uvod

Na lokaciji Benzinske postaje INA d.d. – Labin (ulica Zelenica), nalaze se 6 podzemna spremnika naftnih derivata (Tablica 36.). Scenarij koji je prepoznat kao događaj s najgorim mogućim posljedicama je slučaj izlivanja benzina iz autocisterne te nastanak eksplozije plinovite faze prilikom pretakanja benzina u podzemni spremnik na lokaciji. Uzroci izlivanja mogu biti različiti, npr. Rastavljanje cijevi na spoju, pucanje spojnih cijevi, pomicanje nezakočene autocisterne i slično. Pretpostavlja se da su svi sigurnosni sustavi zakazali te dolazi do izgaranja ukupne količine goriva.

Tablica 32. Količina opasnih tvari na lokaciji Benzinska postaja INA d.d. – Labin (ulica Zelenica)

Naziv opasne tvari	Vrsta spremnika	Nazivni kapacitet spremnika (m ³)
Eurosuper 95	Podzemni spremnik	50
Eurosuper 100	Podzemni spremnik	20
Eurodiesel 95	Podzemni spremnik	50
Eurodiesel 95 Class	Podzemni spremnik	50
Eurodiesel Class	Podzemni spremnik	20
Lož ulje ekstra lako (LUEL)	Podzemni spremnik	5



6.3.3 Prikaz utjecaja na kritičnu infrastrukturu

UTJECAJ	SEKTOR
x	Energetika (transport energenata i energije, sustavi za distribuciju)
	Komunikacijska i informacijska tehnologija (elektroničke komunikacije, prijenos podataka, informacijski sustavi, pružanje audio i audiovizualnih usluga)
x	Promet (cestovni)
	Zdravstvo (zdravstvena zaštita)
	Vodno gospodarstvo (regulacijske i zaštitne vodne građevine i komunalne vodne građevine)
	Hrana (proizvodnja i opskrba hranom)
	Financije (bankarstvo, pošta)
	Proizvodnja, skladištenje i prijevoz opasnih tvari (kemijski, biološki, radiološki i nuklearni materijali)
	Javne službe (škola, osiguravanje javnog reda i mira, zaštita i spašavanje, hitna medicinska pomoć)
	Nacionalni spomenici i vrijednosti

6.3.4 Kontekst

Mogućnost nastanka industrijskih nesreća za koje postoji opasnost prerastanja u veliku nesreću ili katastrofu ovisi o vrsti, koncentraciji i količini opasne tvari na lokaciji. Posljedice i utjecaji ovakvih katastrofa na okolinu mogu biti raznovrsne. Najvažniji utjecaj koji mogu imati je ponajprije na život i zdravlje ljudi nastanjenih u bližoj i daljoj okolini, zatim na stanje u okolišu te na okolno gospodarstvo i objekte kritične infrastrukture. Jačina utjecaja katastrofe ovisi o vrsti, koncentraciji i količini opasne tvari na lokaciji, geografskom položaju, njegovoj udaljenosti od najbližeg naselja te brzini reagiranja snaga spašavanja.

6.3.5 Uzrok

Uzrokom opasnosti smatra se događaj, smetnja u funkciji ili pak propust djelatnika, a uslijed kojih se može osloboditi opasna tvar iz izvora opasnosti, te može doći do povezivanja u uzročno-posljedični lanac događaja koji, iako svaki sam za sebe ne predstavljaju dovoljan uzrok ugrožavanja, uslijed pretpostavljenog povezivanja događaja predstavljaju realnu opasnost. Na osnovu analize postojećeg stanja utvrđeni su mogući uzroci izvanrednog događaja prikazani tablicom.

Tablica 33. *Mogući uzroci izvanrednog događaja*

SKUPINA UZROKA	MOGUĆI UZROCI UNUTAR SKUPINE
Ljudski faktor	Nepažnja prilikom dopreme opasnih tvari tj. Pretakanja, remonta i sl.
	Uporaba otvorenog plamena ili pak rukovanje instalacijama i uređajima na tehnički nedopušten način.
	Nepridržavanje uputa za rukovanje opasnim tvarima (uporaba otvorenog plamena ili alata koji iskri, pušenje na mjestima koja nisu za to predviđena i sl.).
	Nošenje odjeće koja stvara statički elektricitet u blizini lako zapaljivih tvari.
	Nepoštivanje propisa o rukovanju i održavanju postrojenja (pranje uređaja zapaljivim tekućinama dok su u radu).
	Nepridržavanje mjera sigurnosti prilikom remonta postrojenja.
	Neprikladno pohranjivanje manjih količina zapaljivih tvari.
	Nepažnja prilikom rukovanja opasnim tvarima.
Poremećaj tehnološkog procesa	Zatajenje prateće opreme spremnika (električna oprema, sigurnosni ventili, odušci, cjevovodi, i sl.)
	Propuštanje spremnika.
	Kvarovi većeg opsega na postrojenju.
Namjerno razaranje	Organizirani kriminal.
	Terorizam.
	Sabotaže.
	Psihički nestabilne osobe.
Prirodne nepogode jačeg intenziteta	Potres
	Poledica

Za najvjerojatniji mogući izvanredni događaj uzrok može biti ljudski faktor, poremećaji tehnološkog procesa i prirodne nepogode jačeg intenziteta, a za najgori mogući slučaj uzrok može biti namjerno razaranje.

RAZVOJ DOGAĐAJA KOJI JE PRETHODIO VELIKOJ NESREĆI

Na lokaciji se nalazi 6 podzemnih spremnika naftnih derivata koji se pune jednom tjedno preko autocisterni.

OKIDAČ KOJI JE UZROKOVAO VELIKU NESREĆU

Nailaskom na izvor zapaljenja dolazi do eksplozije plinovite faze benzina.



6.3.6 Događaj s najgorim mogućim posljedicama

Na lokaciji se nalaze 2 podzemna spremnika benzina. U nastavku se razmatra scenariji u slučaju ispuštanja ukupne količine sadržaja autocisterne kapaciteta 30 m³ prilikom pretakanja u podzemni spremnik te nastanak eksplozije uz prisustvo uzročnika paljenja. U eksploziji sudjeluje plinska faza koja čini 5% ukupne količine medija, a sastoji se od propana, izobutana, n-butana, izopentana, n-pentana i heksana. Nakon eksplozije nastaje požar razlivenog benzina.

Podaci o zonama ugroženosti su preuzeti Revizije Procjene rizika za maloprodajno mjesto Labin (Zelenice 43, Labin) izrađena u studenome 2017. godine (Oznaka: 50000232/17-11-17/001/7166).

U nastavku su prikazane zone ugroženosti za eksploziju i požar benzina.

Eksplozija plinovite faze

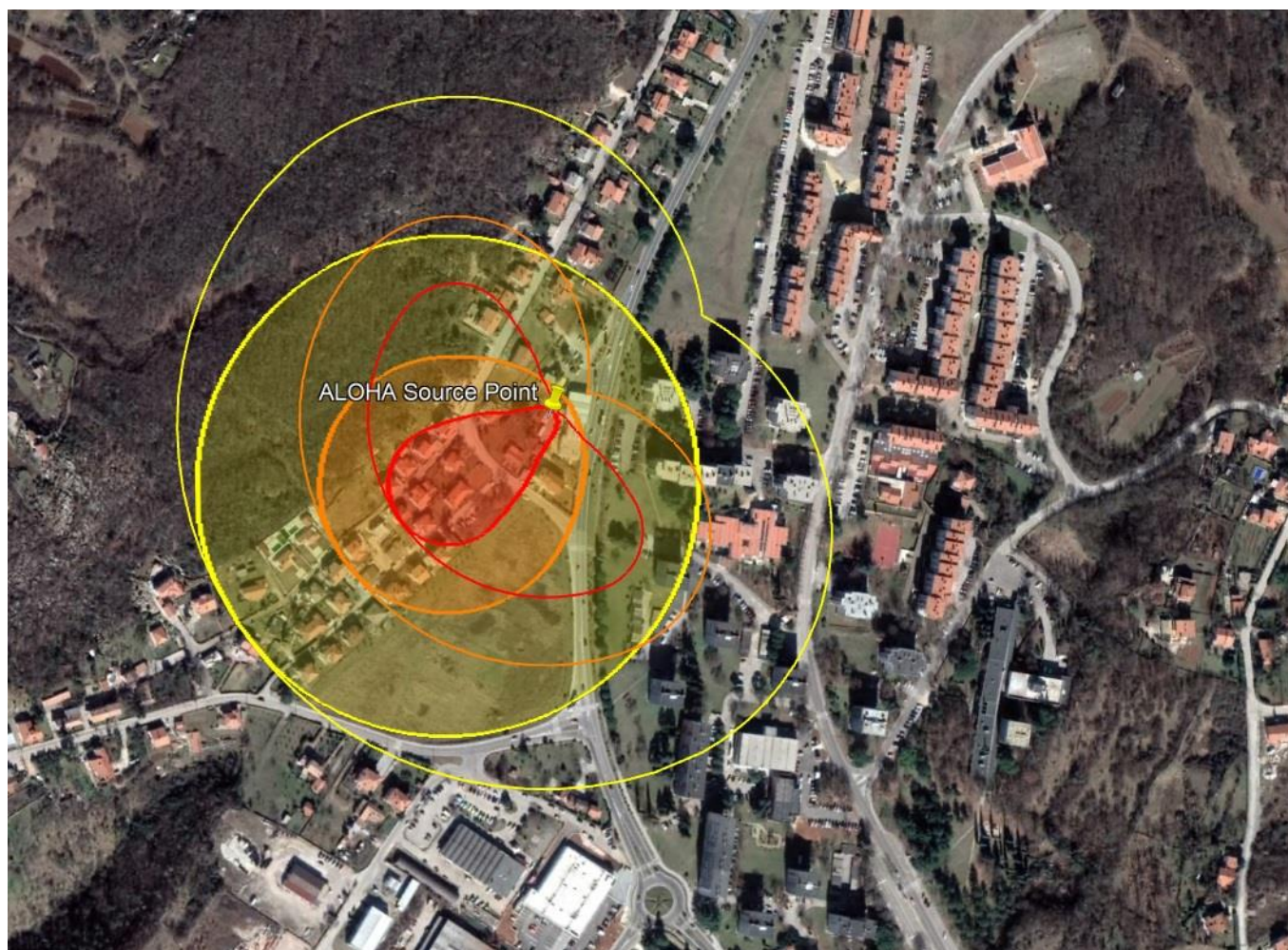
Podaci o istjecanju i atmosferskim uvjetima nalaze se u tablici:

Naziv tvari	BENZIN
Vrijeme istjecanja	30 minuta
Prolivena masa goriva	18.144 kg
Ishlapljena masa	9.513 kg
Radius lokve	33 m
Promjer otvora	12 cm

ZONA UGROŽENOSTI	
Crvena zona (4 psi)	129 m – zona smrtnosti
Žuta zona (2 psi)	177 m – zona trajnih posljedica
Zelena zona (1 psi)	265 m – zona privremenih posljedica



Slika 10. Zone ugroženosti eksplozije plinovite faze benzina



Crvena zona obuhvaća istakalište autocisterne, autocisternu te oko 7 privatnih kuća na kojima bi nastala velika materijalna šteta. Mogući su smrtni slučajevi među zaposlenicima i drugim osobama koje bi se našle u ovoj zoni. Podzemni spremnici se također nalaze unutar ove zone, no obzirom na smještaj spremnika na njima neće doći do većih oštećenja.

Unutar narančaste zone nalazi se 10-ak stambenih/poslovnih objekata i državna cesta D-66 na kojima neće nastati značajna materijalna šteta. Moguće su lakše ozljede na osobama koje bi se našle u ovoj zoni. Moguće su materijalne štete na vozilima koja se nađu u ovoj zoni.

U žutoj zoni nalazi se državna cesta D66 i 20-ak poslovnih/stambenih objekata u okruženju na kojima se ne očekuju značajne materijalne štete kao ni ozljede među stanovništvom.

Požar

Naziv tvari	BENZIN
Kapacitet spremnika	30 m ³
Ukupna količina koja sudjeluje u požaru	11,196 kg
Promjer otvora	12 cm
Temperatura zraka	25°C
Vrsta terena	Otvoreni prostor

ZONA UGROŽENOSTI	
Crvena zona (10 kW/m²)	25 m – zona visoke smrtnosti (potencijalno smrtonosno unutar 60 s)
Žuta zona (5,0 kW/m²)	37 m – zona trajnih posljedica (opekotine drugog stupnja unutar 60 s)
Zelena zona (2,0 kW/m²)	60 m – zona privremenih posljedica (osjet boli unutar 60 s)

Slika 11. Zone ugroženosti požara benzina





Crvena zona obuhvaća istakalište autocisterne, autocisternu i sve objekte benzinske pumpe na kojima bi nastala značajna materijalna šteta. Velika je mogućnost smrtni slučajeva među zaposlenicima i drugim osobama koje bi se našle u ovoj zoni. Podzemni spremnici se nalaze unutar ove zone, no obzirom na smještaj spremnika na njima neće doći do većih oštećenja. Zona izlazi van granica benzinske postaje te obuhvaća dio stambenog objekta u blizini na kojem bi nastala značajna materijalna šteta.

Unutar narančaste zone moguće su lakše ozljede osoba koje bi se našle u ovoj zoni. Zona izlazi van granica benzinske postaje i zahvaća državnu cestu D66, 3 stambeno/poslovna objekata na kojima bi nastala manja materijalna šteta. Moguće su materijalne štete na vozilima koja se nađu u ovoj zoni.

U žutoj zoni nalazi se državna cesta D66 i 3 stambena objekta u okruženju na kojima se ne očekuju značajne materijalne štete kao ni ozljede među stanovništvom.

Posljedice

Život i zdravlje ljudi

S obzirom na broj zaposlenih i broj stanovnika u okolici benzinske postaje procjenjuje se da su moguće značajne posljedice.

Tablica 34. Vrijednost kriterija za posljedice na život i zdravlje ljudi po kategorijama – industrijske nesreće

KATEGORIJA	POSLJEDICE	BROJ UGROŽENIH OSOBA %	ODABRANO
1.	Neznatne	< 0,001	
2.	Malene	0,001 - 0,0046	
3.	Umjerene	0,0047 - 0,011	
4.	Značajne	0,012 - 0,035	x
5.	Katastrofalne	0,036 >	

Gospodarstvo

Za očekivati je da bi došlo do značajne materijalne štete na objektima benzinske postaje i stambenim/poslovnim objektima koji se nađu unutar crvene zone te prekida rada benzinske postaje. Također, očekuju se štete na vozilima koji se nađu unutar zona ugroženosti. Na temelju procjene, odabrane su umjerene posljedice.

Tablica 35. Vrijednost kriterija za posljedice na gospodarstvo po kategorijama – industrijske nesreće

KATEGORIJA	POSLJEDICE	KRITERIJ (kn)	ODABRANO
1.	Neznatne	510 702 – 1 021 404	
2.	Male	1 021 405 – 5 107 022	
3.	Umjerene	5 107 023 – 15 321 066	x
4.	Značajne	15 321 067 – 25 535 111	
5.	Katastrofalne	> 25 535 111	



Društvena stabilnost i politika

Posljedice po kritičnu infrastrukturu

Mogu se očekivati neznatne posljedice na kritičnu infrastrukturu zbog prekida rada benzinske pumpe i prekida prometovanja državnom cestom D43. Ne očekuju se štete/gubici na građevinama od javnog društvenog značaja, kao niti prekid dulji od 10 dana u radu kritične infrastrukture.

Energetika

Ne očekuju se znatne poteškoće u snabdijevanju naftnim derivatima zbog prestanka rada benzinske postaje.

Promet

Može doći do prekida prometovanja državnom cestom D66.

Tablica 36. Vrijednost kriterija za posljedice na društvenu stabilnost i politiku - oštećena kritična infrastruktura – industrijske nesreće

KATEGORIJA	POSljedICE	KRITERIJ (kn)	ODABRANO
1.	Neznatne	510 702 – 1 021 404	x
2.	Male	1 021 405 – 5 107 022	
3.	Umjerene	5 107 023 – 15 321 066	
4.	Značajne	15 321 067 – 25 535 111	
5.	Katastrofalne	> 25 535 111	

Posljedice po građevine javnog društvenog značaja

Neće izazvati posljedice na građevinama javnog društvenog značaja i zbog toga su odabrane neznatne posljedice.

Tablica 37. Vrijednost kriterija za posljedice na društvenu stabilnost i politiku - štete/gubici na ustanovama/građevinama javnog društvenog značaja – industrijske nesreće

KATEGORIJA	POSljedICE	KRITERIJ (kn)	ODABRANO
1.	Neznatne	510 702 – 1 021 404	x
2.	Male	1 021 405 – 5 107 022	
3.	Umjerene	5 107 023 – 15 321 066	
4.	Značajne	15 321 067 – 25 535 111	
5.	Katastrofalne	> 25 535 111	



Tablica 38. Vrijednost kriterija za društvenu stabilnost i politiku - zbirno – industrijske nesreće

KATEGORIJA	KRITIČNA INFRASTRUKTURA	USTANOVE/GRAĐEVINE JAVNOG DRUŠTVENOG ZNAČAJA	ODABRANO
1.	x	x	x
2.			
3.			
4.			
5.			

Vjerojatnost događaja

S obzirom na razmatrajuće podatke, izračunata je vjerojatnost pojavljivanja ovog događaja prema IAEA – TECDOC-727 metodi i Priručniku za razvrstavanje i utvrđivanje prioriteta među rizicima izazvanim velikim nesrećama u procesnoj i srodnim industrijama. Računanje vjerojatnosti nekog događaja (promet opasnih materijala) provodi se pomoću zbrajanja logaritama:

$$N_{p,t} = N_{p,t}^* + n_{su} + n_z + n_{p5} + n_n,$$

$$N = | \log_{10} P |$$

gdje je

$N_{p,t}^*$ = prosječni broj vjerojatnosti za promet tvari;

n_{su} = korekcijski parametar broja vjerojatnosti za sigurnosne uvjete prometnog sustava;

n_{p5} = korekcijski parametar broja vjerojatnosti za gustoću prometa;

n_n = korekcijski parametar broja vjerojatnosti za smjer vjetra prema naseljenom području;

N - broj vjerojatnosti

P - vrijednost učestalosti

Vjerojatnost pojavljivanja ovog događaja:

$$N_{p,t} = 7 + 0 - 1,5 + 0,5 = 6$$

$$P_{p,t}(\text{broj nesreća godišnje}) = 1 \times 10^{-6}$$

S obzirom na dobivene podatke, odabrana je iznimno mala vjerojatnost pojavljivanja.

Tablica 39. Vjerojatnost / frekvencija – industrijske nesreće

KATEGORIJA	VJEROJATNOST / FREKVENCIJA			
	KVALITATIVNO	VJEROJATNOST	FREKVENCIJA	ODABRANO
1	Iznimno mala	< 1 %	1 događaj u 100 godina i rjeđe	x
2	Mala	1 – 5 %	1 događaj u 20 do 100 godina	
3	Umjerena	5 – 50 %	1 događaj u 2 do 20 godina	
4	Velika	51 – 98 %	1 događaj 1 do 2 godine	
5	Iznimno velika	> 98 %	1 događaj godišnje ili češće	



6.3.7 Podaci, izvori i metode proračuna

Prilikom izračuna zona ugroženosti i procjene rizika korišteni su podaci iz:

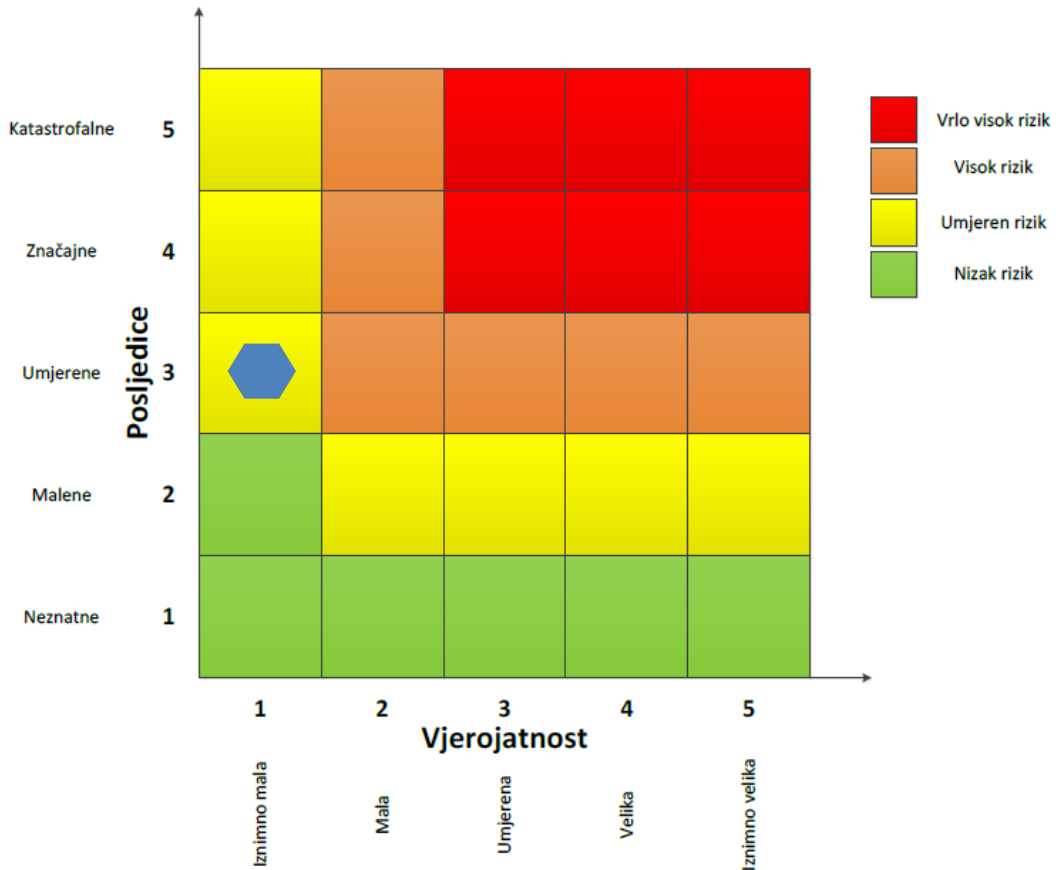
- INA – naftna industrija d.d.,
- Grad Labin



6.3.8 Matrice rizika

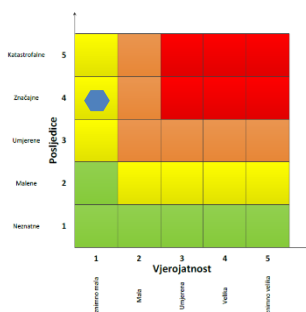
Rizik: Industrijska nesreća

Naziv scenarija: Industrijska nesreća na lokaciji Benzinske pumpe INA d.d. - Labin

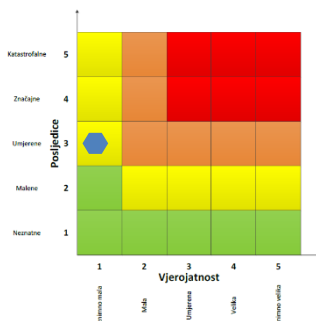


Događaj s najgorim mogućim posljedicama

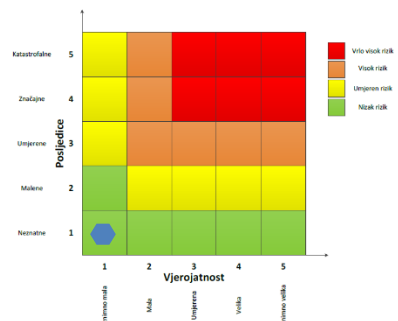
Život i zdravlje ljudi



Gospodarstvo



Društvena stabilnost i politika





6.4 Potres

6.4.1 Naziv scenarija

Naziv scenarija	Podrhtavanje tla uzrokovano potresom jačine VII ^o MCS ljestvice
Grupa rizika	Potres
Rizik	Potres
Radna skupina	

6.4.2 Uvod

Potres je iznenadna i kratkotrajna vibracija tla uzrokovana urušavanjem stijena (urušni potres), magmatskom aktivnošću (vulkanski potres) ili tektonskim poremećajima (tektonski potres) u litosferi i dijelom u Zemljinu plaštu. To je elementarna nepogoda uzrokovana prirodnim događajem koji je vjerojatno najveći uzrok stradavanja ljudi i uništenja materijalnih dobara. Katastrofe uzrokovane potresima karakterizira brz nastanak, a događaju se stalno i bez prethodnog upozorenja.

6.4.3 Prikaz utjecaja na kritičnu infrastrukturu

UTJECAJ	SEKTOR
x	Energetika (transport energenata i energije, sustavi za distribuciju)
x	Komunikacijska i informacijska tehnologija (elektroničke komunikacije, prijenos podataka, informacijski sustavi, pružanje audio i audiovizualnih usluga)
x	Promet (cestovni)
x	Zdravstvo (zdravstvena zaštita)
x	Vodno gospodarstvo (regulacijske i zaštitne vodne građevine i komunalne vodne građevine)
x	Hrana (proizvodnja i opskrba hranom)
x	Financije (bankarstvo, pošta)
x	Prijevoz opasnih tvari (kemijski, biološki, radiološki i nuklearni materijali)
x	Javne službe (škola, osiguravanje javnog reda i mira, zaštita i spašavanje, hitna medicinska pomoć)
x	Nacionalni spomenici i vrijednosti

6.4.4 Kontekst

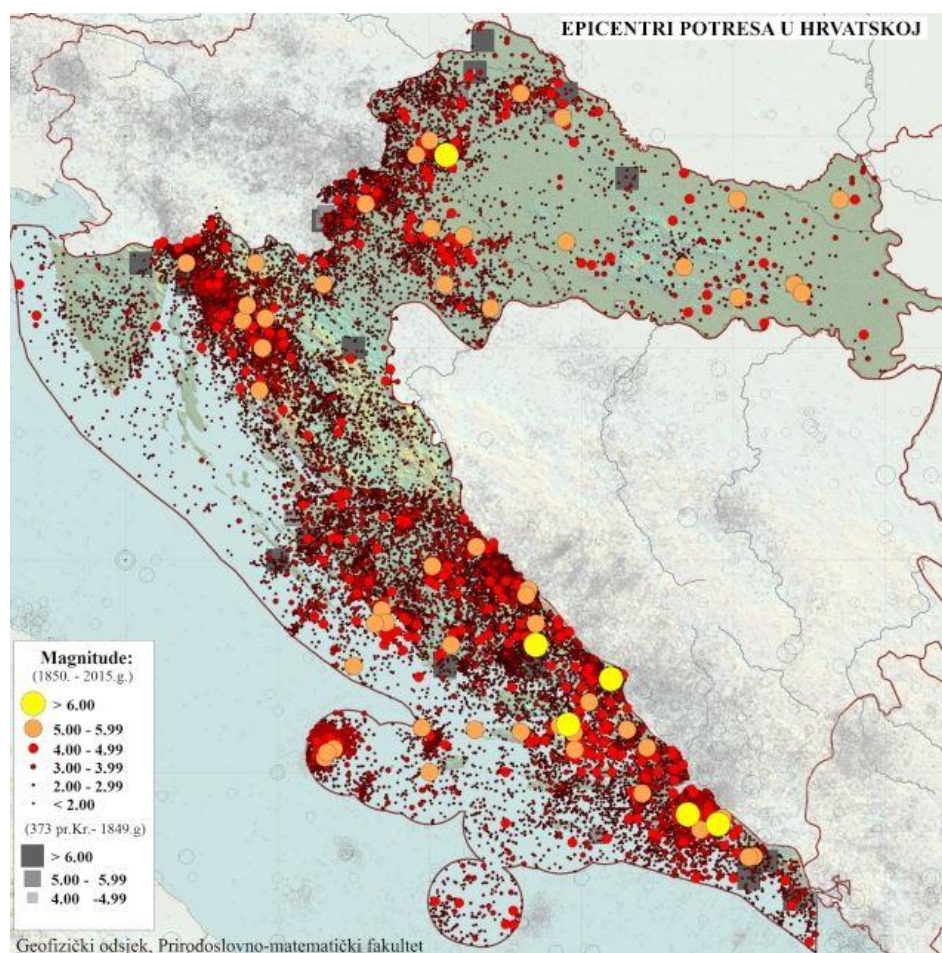
Potresi su tipična katastrofa s brzim izbijanjem, događaju se u bilo koje doba i izbijaju bez upozorenja. Potres je endogeni proces do kojeg dolazi uslijed pomicanja tektonskih ploča a posljedica je podrhtavanje Zemljine kore zbog oslobađanja velike količine energije.

Jačina potresa ovisi o više čimbenika kao što su količina oslobođene energije, dubina hipocentra, udaljenosti epicentra i građi Zemljine kore. Potresi imaju primarne i sekundarne učinke. Primarni učinci potresa su rušenje zgrada, štete na infrastrukturi, zarobljeni ljudi u srušenim zgradama, kvarovi komunalnih usluga. Sekundarni učinci potresa su požari, poplave, klizanje tla, bolesti.

Obzirom na geološke osobitosti tla i rasjede koji postoje na području županije realno je za očekivati da će svako podrhtavanje tla i ispod naznačenih vrijednosti imati jači makroseizmički intenzitet. Naime geološki sastav tla, što znači manje kompaktno tlo s obiljem podzemnih voda, u ovom će slučaju djelovati tako da će pojačati amplifikaciju potresa, jer amplitude ubrzanja tla (periodi oscilacija za vrijeme potresa) ovise o značajkama podpovršinskih slojeva.

Analizom epicentara potresa u Hrvatskoj (Slika 8.) u povratnom razdoblju od 1850. – 2015. godine može se zaključiti da se područje Grada Labina nalazi na seizmički aktivnom području, ali su potresi male magnitude i opasnost od potresa postoji.

Slika 12. Prikaz epicentara potresa u Republici Hrvatskoj



Izvor: Geofizički odsjek, Prirodoslovno-matematički fakultet

Seizmičnost se prikazuje na dva načina. Jedan način je opisivanje intenziteta potresa (mjera učinka potresa na ljude i objekte) i prikazuje se preko Mercalli-Cancani-Sieberg (MCS) ljestvice koja ima 12 stupnjeva (Tablica 44). Drugi način opisivanja je jačina potresa preko magnitude potresa (mjera energije oslobođene tijekom potresa) i prikazuje se preko Richterove ljestvice koja također ima 12 stupnjeva.

Tablica 40. MCS ljestvica potresa

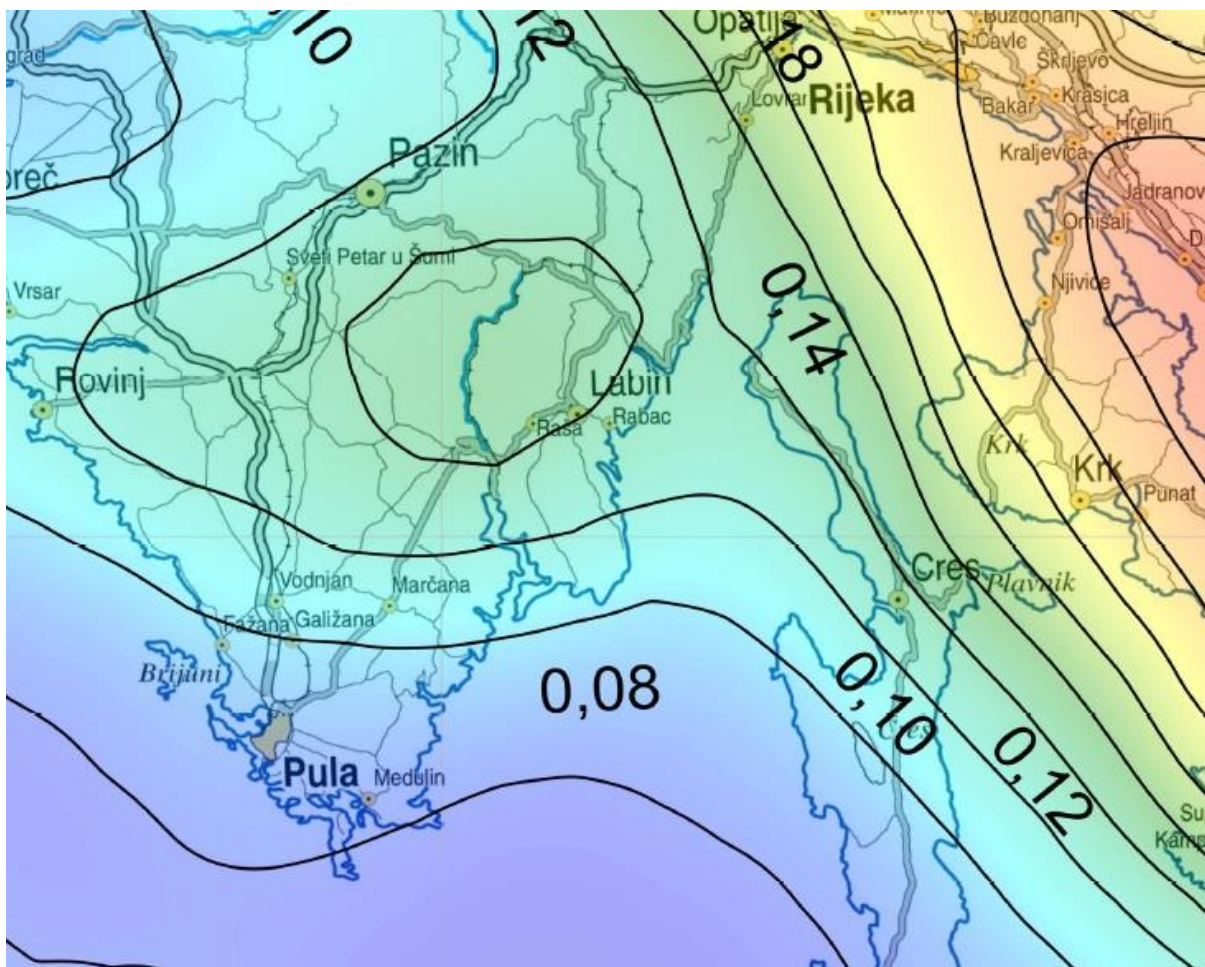
Stupanj potresa	Naziv potresa	Učinak potresa
I.	Nezamjetljiv potres	Bilježe ga jedino seizmografi.
II.	Vrlo lagan potres	U višim stambenih zgrada osjete ga vrlo osjetljivi ljudi.
III.	Lagan potres	Podrhtavanje tla kao pri prolazu automobila. U unutrašnjosti zgrada osjeti ga više ljudi.
IV.	Umjeren potres	U zgradama ga osjeti više ljudi, a na otvorenome samo pojedinci. Budi neke spavače. Trese vrata i pokućstvo. Prozori, staklenina i posude zveče kao pri prolazu teških kamiona.
V.	Prilično jak potres	Osjeti ga više ljudi na otvorenom prostoru. Budi spavače; pojedinci bježe iz kuća. Njišu se predmeti koji slobodno vise.
VI.	Jak potres	Ljudi bježe iz zgrada. Sa zidova padaju slike, ruše se predmeti, razbija se posuđe, pomiče ili prevrće pokućstvo. Zvone manja crkvena zvona. Lagano se oštećuju pojedine dobro građene kuće.
VII.	Vrlo jak potres	Crijepovi se lome i kližu s krova, ruše se dimnjaci. Oštećuje se pokućstvo u zgradama. Ruše se slabije građene zgrade, a na jačima nastaju oštećenja.
VIII.	Razoran potres	Znatno oštećuje do 25% zgrada. Pojedine se kuće ruše, a veliki broj ih je neprikladan za stanovanje. U tlu nastaju pukotine, a na padinama klizišta.
IX.	Pustošni potres	Oštećuje 50% zgrada. Mnoge se zgrade ruše, a većina ih je neupotrebliiva. U tlu se javljaju velike pukotine, a na padinama klizišta i odroni.
X.	Uništavajući potres	Teško oštećuje 75% zgrada. Veliki broj dobro građenih kuća ruši se do temelja. Ruše se mostovi, pucaju brane, savijaju željezničke tračnice, oštećuju putevi. Pukotine u tlu široke su nekoliko decimetara. Urušavaju se špilje, pojavljuje se podzemna voda.
XI.	Katastrofalan potres	Gotovo sve zgrade se ruše do temelja. Iz širokih pukotina u tlu izbija podzemna voda noseći mulj i pijesak. Tlo se odronjava, stijene se otkidaju i ruše.
XII.	Veliki katastrofalan potres	Sve što je izgrađeno ljudskom rukom ruši se do temelja. Reljef mijenja izgled, zatrpavaju se jezera, rijeke mijenjaju korito.

Izvor – www.enciklopedija.hr



Obje ljestvice se temelje na pojavama i promjenama koje potresi izazivaju kod ljudi i životinja uz ocjenu veličine štete na objektima te sagledavanje promjena u prirodi kao posljedice potresa. Na Karti potresnih područja – Poredbeno vršno ubrzanje tla tipa A s vjerojatnosti premašaja 10% u 50 (povratno razdoblje 475 godina) izraženo u jedinicama gravitacijskog ubrzanja, g. Područje Grada Labina nalazi se u području vršnog ubrzanja tla za povratni period od 475 godina u području 0,14 g što odgovara VII.°po MCS ljestvici.

Slika 13. Vršna ubrzanja tla uzrokovana potresima za područje Grada Labina za povratni period za 475 godina



Izvor: Karte potresnih područja RH, PMF Zagreb

Veza između vršnih ubrzanja i MCS ljestvice prikazana je u sljedećoj tablici.



Tablica 41. Veza između vrijednosti vršnog ubrzanja tla i MCS ljestvice

MCS stupanj potresa	VRŠNO UBRZANJE TLA (jedinica gravitacijskog ubrzanja, g)	NAZIV POTRESA	OPIS POTRESA
VI.	0,05 g	jak	Ljudi bježe iz zgrada. Sa zidova padaju slike, ruše se predmeti, razbija se posuđe, pomiče ili prevrće pokućstvo. Zvone manja crkvena zvona. Lagano se oštećuju pojedine dobro građene kuće.
VII.	0,1 g	vrlo jak	Crijepovi se lome i kližu s krova, ruše se dimnjaci. Oštećuje se pokućstvo u zgradama. Ruše se slabije građene zgrade, a na jačima nastaju oštećenja.
VIII.	0,2 g	razoran	Znatno oštećuje do 25% zgrada. Pojedine se kuće ruše, a veliki broj ih je neprikladan za stanovanje. U tlu nastaju pukotine, a na padinama klizišta.
IX.	0,3 g	pustošni	Oštećuje 50% zgrada. Mnoge se zgrade ruše, a većina ih je neupotrebijiva. U tlu se javljaju velike pukotine, a na padinama klizišta i odroni.

Stanovništvo i društvo

Ukupna površina Grada Labina iznosi 71,85 km² dok površina mora iznosi 41,77. U sastavu Grada je 17 naselja: Bartići, Breg, Duga Luka, Gondolići, Gora Glušići, Kapelica, Kranjci, Labin, Marceljani, Presika, Rabac, Ripenda Kosi, Ripenda Kras, Ripenda Verbanci, Rogočana, Salakovci i Vinež. Grad Labin graniči sa Općinama Kršan, Sveta Nedjelja i Raša. Ukupan broj stanovnika Grada iznosi 11 642, dok je gustoća naseljenosti područja 162 stanovnika/km². Naselje Labin ima najviše stanovnika i najviše ugroženih se može očekivati u ovom naselju zbog veće gustoće naseljenosti.

Na području Grada Labina nalazi se 6 931² stanova, od kojih je ukupno stalno nastanjeno njih 5 905³, 624 stana se koriste za iznajmljivanje turistima 361 se povremeno koriste.

6.4.5 Uzrok

Unutarnji procesi uzrokovani su konvekcijskim gibanjima u unutrašnjosti Zemlje, koja su posljedica toplinske energije Zemlje i odgovorni su za kretanje oceanskih i kontinentalnih ploča. Ploče se mogu međusobno primicati, razmicati ili kliziti jedna uz drugu, a granice između ploča područja su rezultat tektonskih aktivnosti. Na kontaktima ploča oslobađa se goleme količina energije koja uzrokuje deformacije stijena i nastanak potresa. Unutarnji procesi utječu

² Popis stanovništva, kućanstava i stanova 2011. godine

³ Popis stanovništva, kućanstava i stanova 2011. godine



na kretanje masa u zemljinoj unutrašnjosti i na formiranje tektonskih pokreta, koji djeluju kao okidač za nastanak potresa. Republika Hrvatska nalazi se na Euroazijskoj ploči koja je litosferna ploča te obuhvaća Euroaziju (kontinentalnu masu koja se sastoji od Europe i Azije, bez Indijskog potkontinenta, Arapskog poluotoka i područja istočno od lanca Verkojansk u istočnome Sibiru). Na zapadu se proteže sve do Srednjeatlantskog hrpta.

RAZVOJ DOGAĐAJA KOJI JE PRETHODIO VELIKOJ NESREĆI

Tektonski poremećaji u litosferi, kao što su kretanje litosfernih ploča u zoni subdukcije, mogu dovesti do pojave potresa. Uzrok nastanka potresa na području Istarske županije povezan je s podvlačenjem (subdukcijom) Jadranske platforme pod Dinaride, kao posljedica kretanja Afričke ploče u odnosu na Euro-azijsku ploču. Rasjedi, kao potencijalne žarišne točke, osim toga nastaju unutar pojedinih tektonskih ploča kao posljedica diferencijalnih naprezanja u Zemljinoj kori.

OKIDAČ KOJI JE UZROKOVAO VELIKU NESREĆU

Naglo otpuštanje napetosti u litosferi dovodi do nastanka potresa. Potres nastaje u unutrašnjosti Zemlje, u mjestu koje nazivamo žarište ili hipocentar. Mjesto na površini Zemlje gdje se potres najjače osjeti zove se epicentar.

6.4.6 Događaj s najgorim mogućim posljedicama

Događaj s najgorim mogućim posljedicama pretpostavlja nastanak potresa jačine VII° MCS ljestvice na području Grada Labina.

Prognoza šteta na stambenom fondu

Izračun procjene štete na stambenom fondu Grada Labina izrađuje se uz sljedeće pretpostavke:

- potres jačine VII° MCS ljestvice je pogodio Grad Labin;
- prema Karti potresnih područja Republike Hrvatske za 475 godina, cjelokupno područje Grada Labina nalazi se u području s vršnom akceleracijom od 0,14 g,
- trajanje potresa je 15 sekundi;
- broj stanovnika u Gradu uvećan je za oko 2 000 budući da se procjena radi za najgori mogući slučaj (za vrijeme turističke sezone), dakle ukupan broj stanovnika u Gradu iznosi 13 642,
- ukupan broj stanova na području Grada je 6 931,
- u cilju sagledavanja mogućih šteta korišten je proračun koji određuje štete na objektima po kategorijama gradnje, broj ranjenih i poginulih, količinu građevinskog otpada koji bi nastao kod potresa VII° MCS, površinu zemljišta potrebnu za deponiranje tolike količine otpada, potrebnu mehanizaciju za uklanjanje količine od 20% otpada koliko je u prva dva dana potrebno ukloniti zbog spašavanja zatrpanih osoba;
- u trenutku potresa se svi stanovnici nalaze u svojim stambenim jedinicama.



Podjela objekata prema kategoriji gradnje:

I – zidane zgrade do 1920. godine - stropne konstrukcije isključivo od drveta

II – zidane zgrade s armirano betonskim serklažima od 1921. do 1945. godine

III – armirano betonske skeletne zgrade od 1946. do 1964. godine

IV – sustav armiranobetonskih nosivih zidova od 1965. do 1980.godine

V – skeletne zgrade s armiranobetonskim nosivim zidovima od 1980. do danas

Postotak oštećenja građevina u slučaju potresa VIII° po MCS ljestvici prikazan je u sljedećoj tablici.

Tablica 42. Postotak oštećenja građevina u slučaju potresa VII.° MCS ljestvice ovisno o kategoriji građevina (Izvor: Aničić: Civilna zaštita I i II, (1992)2, 135-143 str.)

RED. BROJ	STUPANJ OŠTEĆENJA	I	II	III	IV	V	GRAĐEVINSKA ŠTETA %
1.	Nikakvo-nema	8,00%	50,00%	39,00%	5,00%	30,00%	0,00%
2.	Neznatno	10,00%	25,00%	25,00%	70,00%	50,00%	6,00%
3.	Umjereno	40,00%	23,00%	33,00%	25,00%	20,00%	20,00%
4.	Jako	35,00%	2,00%	2,00%	-	-	40,00%
5.	Totalno	4,00%	-	1,00%	-	-	62,00%
6.	Rušenje	3,00%	-	-	-	-	100,00%

Podaci za područje Grada Labina, koji bi klasificirali sve izgrađene stambene objekte prema navedenoj podjeli još ne postoje, koristi se podatak o postotni udio građevina po pojedinim tipovima stambenih objekata iz Procjene ugroženosti stanovništva, materijalnih i kulturnih dobara i okoliša od katastrofa i velikih nesreća za Grad Labin (prosinac, 2014.).

Dakle, koriste se sljedeće aproksimacije za raspodjelu objekata po kategorijama gradnje:

- 40% zidane zgrade Tip I (zgrade zidane do 1940. godine)
- 40% zidane zgrade s armirano betonskim serklažima Tip II (od 1945-tih godina do 1960-tih godina)
- 10% armiranobetonske skeletne zgrade Tip III (od 1960-tih godina do danas)
- 5% zgrade sa sustavom armiranobetonskih nosivih zidova Tip IV(od 1960-tih godina do danas)
- 5% skeletne zgrade s armiranobetonskim nosivim zidovima Tip V (od 1960-tih godina do danas)

Kod proračuna materijalne štete, odnosno broja oštećenih objekata uzima se ukupan broj stanova (6 931 stanova).



U kategoriju I (zidane zgrade) svrstano je 40% objekata što predstavlja oko 2 772 zidanih objekata.

Od tih 2772 objekta:

- 8% ili 222 objekata neće imati nikakvih oštećenja,
- 10% ili 277 objekata imati će neznatna oštećenja i 6% građevinske štete,
- 40% ili 1109 objekata imati će umjeren stupanj oštećenja i 20% građevinske štete,
- 35% ili 970 objekata imati će jaka oštećenja i 40% građevinske štete,
- 4% ili 111 objekata imati će totalni stupanj oštećenja i 62% građevinske štete,
- 3% ili 83 objekata biti će srušeno uz 100% građevinsku štetu.

U kategoriju II (zidane zgrade s armirano betonskim serklažima) svrstano je 40% ili oko 2 772 objekta. To su zgrade zidane u šezdesetim godinama, pa do devedesetih godina.

Od tih 2 772 objekta:

- 50% ili 1 386 objekata neće doživjeti nikakva oštećenja,
- 25% ili 693 objekata će imati neznatan stupanj oštećenja uz 6% građevinske štete,
- 23% ili 638 objekata će imati umjereni stupanj oštećenja uz 20% građevinske štete,
- 2% ili 55 objekata će imati jaka oštećenja uz 40% građevinske štete.

U kategoriju III (armirano-betonske skeletne zgrade) svrstano je 10% ili oko 693 objekta.

Od tih 693 objekata:

- 39% ili 270 objekata neće doživjeti nikakva oštećenja,
- 25% ili 173 objekata će doživjeti neznatna oštećenja uz 6% građevinske štete,
- 33% ili 229 objekata će imati umjeren stupanj oštećenja uz 20 % građevinske štete,
- 2% ili 14 objekata će imati jaka oštećenja uz 40% građevinske štete,
- 1% ili 7 objekata će imati totalna oštećenja uz 62% građevinske štete.

U kategoriju IV (sustav armiranobetonskih nosivih zidova) svrstano je 5% ili 347 objekata.

Od tih 347 objekata:

- 5% ili 17 objekata neće doživjeti nikakva oštećenja,
- 70% ili 243 objekata će doživjeti neznatna oštećenja uz 6% građevinske štete,
- 25% ili 87 objekata će imati umjeren stupanj oštećenja uz 20 % građevinske štete.

U kategoriju V (skeletne zgrade s armirano betonskim nosivim zidovima) svrstano je 5% ili 347 objekata.

Od tih 347 objekata:

- 30% ili 104 objekata neće doživjeti nikakva oštećenja,
- 50% ili 173 objekata će doživjeti neznatna oštećenja uz 6% građevinske štete,
- 20% ili 69 objekata će imati umjeren stupanj oštećenja uz 20 % građevinske štete,



Prognoza broja žrtava

U žrtve potresa ubrajamo plitko, srednje i duboko zatrpane osobe. Plitko zatrpane osobe – moguće spašavanje uporabom lake opreme za spašavanje bez specijalnih radova i građevinskih strojeva. Duboko zatrpane osobe - osobe koje je moguće spasiti unutar 20 sati specifičnim radovima, specijalnom opremom i građevinskim strojevima (specijalizirana jedinica za spašavanje iz ruševina). Broj plitko i srednje zatrpanih osoba izračunava se prema formuli (1), a broj duboko zatrpanih osoba prema formuli (2).

$$(1) \text{ (BPSZ)} = A * \sum_{i=1}^n B * \sum_{j=1}^m CD$$

$$(2) \text{ (BDZ)} = A * \sum_{i=1}^n B * \sum_{j=1}^m CE$$

gdje je:

- BPSZ - broj plitko i srednje zatrpanih osoba,
- BDZ - broj duboko zatrpanih osoba,
- A - ukupan broj osoba koje žive na nekom području,
- B - postotak zastupljenosti zgrada određenog konstruktivnog sustava u ukupnom broj stambenih zgrada određene gradske zone,
- C - postotak zastupljenosti zgrada određenog konstruktivnog sistema prema stupnjevima oštećenja za određeni intenzitet procesa u donosu prema ukupnom broju zgrada tog sustava,
- D - postotak plitko i srednje zatrpanih za j-to oštećenje u i-tom konstruktivnom sustavu,
- E - postotak duboko zatrpanih za j-to oštećenje u i-tom konstruktivnom sustavu.

Za izračun broja zatrpanih osoba, koriste se postotci iz iduće tablice.

Tablica 43. Prikaz stupnjeva oštećenja s pripadajućim postotnim udjelima ranjenih i poginulih

STUPANJ OŠTEĆENJA	POSTOTAK PLITKO I SREDNJE DUBOKO ZATRPANIH	POSTOTAK DUBOKO ZATRPANIH
	D	E
Nikakvo - nema	0	0
Neznatno	0	0
Umjereno	1	0
Jako	2	0,25
Totalno	10	1
Rušenje	100	20

Izvor: Aničić: Civilna zaštita I i II(1992)



Izračunom dobiven ukupan broj plitko, srednje i duboko zatrpanih osoba

- Duboko zatrpanih: 40,
- Plitko i srednje duboko zatrpanih: 270.

Posljedice

Život i zdravlje ljudi

Na području Grada Labina se, sukladno statističkom praćenju te seizmološkim procjenama i proračunima, razmatra mogućim potres do VII^o po MCS ljestvici.

Ovi primarni kao i sekundarni učinci potresa imali bi sljedeće posljedice:

- broj plitko i srednje zatrpanih osoba - 270,
- broj duboko zatrpanih osoba - 40,
- pojava eksplozija, požara, reducirane mogućnosti u komunikacijama,
- psihoze, depresije i panike ljudi, gubitak sigurnog stambenog prostora i dr.

U većoj ili manjoj mjeri biti će ugroženo cjelokupno stanovništvo Grada, a posebice stanovništvo naselja Labina koje ima najveću gustoću naseljenosti i najviše stanovnika. Osim navedenih 310 osoba, potrebno bi bilo zbrinuti sve obitelji kojima bi njihovi stambeni objekti bili toliko oštećeni da nisu sigurni za korištenje i predviđa se da će biti potrebno evakuirati 700 osoba. S obzirom da je ovo područje puno rjeđe naseljeno od prosjeka, to predstavlja svojevrsnu olakotnu okolnost. Kod potresa u pravilu nastaju veće štete što je područje gušće naseljeno. No, potres očekivanog najjačeg intenziteta imao bi obilježja velike nesreće za područje Grada. U otklanjanje posljedica nužno će se morati uključiti šira društvena zajednica, a oporavak može biti dugotrajan. S obzirom na uključene podatke, odabiru se katastrofalne posljedice

Tablica 44. Vrijednost kriterija za posljedice na život i zdravlje ljudi po kategorijama - potres

KATEGORIJA	POSljedICE	BROJ UGROŽENIH OSOBA %	ODABRANO
1.	Neznatne	< 0,001	
2.	Malene	0,001 - 0,0046	
3.	Umjerene	0,0047 - 0,011	
4.	Značajne	0,012 - 0,035	
5.	Katastrofalne	0,036 >	x

Gospodarstvo

Prevladavaju uglavnom obiteljske kuće od kojih je manji postotak starijih godišta izgradnje i slabije otpornosti s obzirom na korišteni građevinski materijal i način gradnje.



Očekivani, mogući potresi intenziteta od VII^o po MCS ljestvici izazvali bi sljedeće učinke:

- nema oštećenja na 2000
- neznatno i umjereno oštećenje na 3 691 objekta,
- jako oštećenje na 1 039 objekta,
- totalno oštećenje i rušenje na 201 objekta.

Od direktnih šteta nastat će štete na pokretnoj i nepokretnoj imovini, na sredstvima za proizvodnju i rad. Također nastat će trošak sanacije, oporavka i asanacije, troškovi spašavanja, liječenja, gubitak dobiti. Od indirektnih šteta nastat će troškovi izostanka djelatnika sa svojih radnih mjesta, gubitak poslova i pretanak poslovanja, pad prihoda i pad proračuna.

U slučaju potresa intenziteta VI^o - VII^o po MCS ljestvici, što je u realnoj procjeni moguće, došlo bi do teških oštećenja kamenih kuća, dok bi za ostale objekte u starim dijelovima Grada moglo doći do umjerenih oštećenja. Može biti ugroženo oko 5% stanovnika i to uglavnom zbog nastanka panike u zatvorenim prostorima. U slučaju nastanka potresa od VII^o MCS (mala vjerojatnost) moguća su razorna oštećenja s rušenjem dijelova zgrade, dimnjaka, nastanak odrona, klizišta kao i pukotina na cestama.

Procjena količine građevinskog otpada

Gore navedenim proračunom građevinskih šteta potrebno je odrediti količinu građevinskog otpada koji će nastati prilikom totalnog rušenja objekata. Količina ovog otpada važna je da bi se dimenzioniralo i odredilo područje gdje će taj građevinski otpad biti privremeno pohranjen. Otpad će se proračunati metodom koju upotrebljava US Army Corps of Engineers (USACE)⁴.

Gore navedenim proračunom utvrđeno je da će u Gradu Labinu doći do potpunog rušenja i totalnog oštećenja kod 201 objekata. Kako su to uglavnom jednokatni (dvokatni) objekti, količina otpada se proračunava:

Jedan dvokatni objekt prosječnih gabarita: 6 m (dužina) * 6 m (širina) * 6 m (visina)

ima: $(D * \check{S} * V) * 0,33 = \text{--- m}^3$ građevinskog otpada,

pa prema izračunu proizlazi da jedan objekt ima:

$(6 * 6 * 6) * 0,33 = 216 * 0,33 = 71,28 \text{ m}^3$ otpada.

Ukupna količina građevinskog otpada iznosi 14 327,28 m³, od toga je 2 865 m³ iskoristivog otpada.

U slučaju potresa uslijed kojeg bi nastala veća količina građevinskog otpada isti bi se odlagao na lokaciju koja je utvrđena Prostornim planom Grada.

⁴ USACE vidi FEMA IS-632



Tablica 45. Približni jedinični troškovi izgradnje raznih objekata

Opis	Cijena (€/m ²)
Jednostavne poljoprivredne građevine, pomoćne građevine i slično	28,4
Spremišta (rezervoari) vode, trgovačka skladišta, štale i slično	49,5
Tornjevi, vodotornjevi, ostala spremišta	78,4
Uredi, trgovine, poljoprivredne građevine do visine jednog kata, jednostavna industrijska postrojenja i slično.	146,4
Stambene zgrade do četiri kata, lokalne sportske građevine, parkirališta na kat, poslovne građevine i slično	175,8
Stambene i poslovne građevine, složenije poljoprivredne i industrijske građevine, građevine javnih institucija, domovi zdravlja, hoteli niže kategorije i slično	200,5
Privatne kuće, uredske zgrade, veliki trgovački centri	226,3
Trgovački centri i hoteli viših kategorija	250,0
Bolnice, knjižnice i kulturne građevine	300,5
Radio i TV postaje, obrazovne institucije, trgovački centri s dodatnim sadržajima	372,6
Kongresni centri, zračne luke,	451,6
Kliničko-bolnički centri, hoteli najviših kategorija	513,3
Kazališta, operne i koncertne dvorane	615,3

Bal I.E., Crowley H., Pinho R. (2010.) *Displacement - Based Earthquake Loss Assessment: Method Development and Application to Turkish Building Stock, Research Report Rose 2010/02, IUSS Press, Pavia, Italy*

Za izračun troškova štete na stambenom fondu, korišteni su podaci iz tablice 49. Ukupne štete samo na stambenom fondu iznosile bi:

- za 201 građevina koje se moraju potpuno obnavljati uz pretpostavku da imaju pravo obnove na prosječno 50 m² po obitelji – $201 \times 175,8 \text{ €/m}^2 \times 50 \text{ m}^2 = 1\,766\,790,0 \text{ €}$
- za 1 464 građevina koje se mogu popraviti uz prosječno pravo nužnog popravka (nužni smještaj) od 50 m² i cijenu od 15% obnove kuće ukupna šteta je 1 369 921,5 €
- za najmanje popravke 3 691 kuće uz isto pravo popravka od 50 m² po obitelji i 5% ukupne cijene obnove cijele kuće ukupni trošak je 1 622 194,5 €

Tablica 46. Vrijednost kriterija za posljedice na gospodarstvo po kategorijama - potres

KATEGORIJA	POSljedICE	KRITERIJ (kn)	ODABRANO
1.	Neznatne	510 702 – 1 021 404	
2.	Male	1 021 405 – 5 107 022	
3.	Umjerene	5 107 023 – 15 321 066	
4.	Značajne	15 321 067 – 25 535 111	
5.	Katastrofalne	> 25 535 111	x



Društvena stabilnost i politika

U Gradu Labinu nalaze se dvije osnovne škole, škola za odgoj i obrazovanje djece s poteškoćama u razvoju, dječji vrtić, dom zdravlja, ljekarne, crkve, dnevni centar za starije i nemoćne, poštanski ured, gradska knjižnica, pučko otvoreno učilište, hoteli, sportski centar trgovački i ugostiteljski objekti te prostori gradske uprave. Budući da se u tim prostorima kreće i boravi veći broj građana u slučaju jačeg potresa, moglo bi biti i stradalih osoba. Veliku pozornost treba dati dnevnom centru za starije osobe, dječjem vrtiću i škola za odgoj i obrazovanje djece s poteškoćama u razvoju.

Posljedice na kritičnu infrastrukturu

Energetika

U slučaju potresa od VII^o po MCS elektroenergetski objekti (TS 110 kV, TS 35 kV, TS 20 kV i TS 10 kV) te dalekovod (DV 110 kV, DV 35 kV, DV 10 kV) pretrpjeli bi oštećenja koja bi dovela do nestanka električne energije na širem području Grada, do prekida u opskrbi vodom te prestaje proizvodnja bez pomoćnog napajanja.

Obzirom na opremljenost i ekipiranost HOPS-a i HEP-a sve posljedice bi trebale biti otklonjene unutar 48 sati čime funkcioniranje Grada neće biti dovedeno u pitanje. Ukoliko do otklanjanja problema ipak ne bi došlo u spomenutom vremenu, koristit će se alternativni načini dobivanja električne energije (agregati).

Vodno gospodarstvo

Ukoliko bi došlo do razornog potresa (VII^o) došlo bi vjerojatno do pucanja cjevovoda i vodosprema što bi uzrokovalo prekid opskrbe vodom u naseljima na području Grada Labina.

Zdravstvo

Smanjeni kapaciteti ambulanti zbog uništenja dijela opreme. Smanjen broj liječnika i medicinskih sestara.

Prijevoz opasnih tvari

Kroz Grad prolaze državne i županijske ceste po kojoj postoji mogućnost prijevoza opasnih tvari.

Komunikacijska i informacijska tehnologija

Rušenjem bazne stanice mobilne telefonije dolazi do prekida signala iste. Uslijed potresa intenziteta VII^o po MCS ljestvici može doći i do prestanka rada fiksne telefonske mreže, prestanak rada TV odašiljača i nestanak TV signala, nema fiksne telefonije. Rušenjem



poštanskog ureda u Labinu dolazi do prestanka distribucije poštanskih pošiljki te prestanka rada centrale.

Promet

Predviđena snaga potresa može imati štetne posljedice na promet odnosno prometne pravce. U određenim slučajevima može doći do odrona cesta na strmim kosinama i do mjestimičnih pukotina u cestama. Moguće je oštećenje mostova. Zastoj u prometu. Posljedica bi bila izolacija, prekid u distribuciji hrane i lijekova, otežan dolazak snaga civilne zaštite.

U slučaju oštećenja Autobusnog kolodvora dolazi do prekida javnog prijevoza. Uspostava javnog prometa bi se organizirala sa centralnim stajalištem na drugoj lokaciji.

Financije

Nemogućnost korištenja usluga banki do sanacije. U tom slučaju stanovništvo bi bilo primorano potražiti financijske usluge u najbližim gradovima i naseljima županije.

Hrana

Prestanak distribucije namirnica, smanjenje količine potrebnih namirnica. Nestanak pakirane pitke vode.

Javne službe

Oštećenje objekata navedenih snaga uzrokovalo bi nemogućnost pravovremene reakcije snaga civilne zaštite koje ne bi bile u mogućnosti u potrebnoj mjeri izvršavati svoje redovite zadaće (pružanje zdravstvene zaštite, osiguranje javnog reda i mira, gašenje požara). Smanjene mogućnosti intervencija zbog uništenja dijela materijalno-tehničkih sredstava.

Nacionalni spomenici i vrijednosti

U slučaju potresa od VII^o po MCS ljestvici pojedini objekti kao što su sakralni objekti, povijesne građevine i tradicionalne kuće pretrpjele bi određena oštećenja - otvori u zidovima, rušenje dijelova zgrada, razaranje veza među pojedinim dijelovima zgrade, rušenje unutrašnjih zidova i zidova ispune.

Tablica 47. Vrijednost kriterija za posljedice na društvenu stabilnost i politiku - oštećena kritična infrastruktura –potres

KATEGORIJA	POSLJEDICE	KRITERIJ (kn)	ODABRANO
1.	Neznatne	510 702 – 1 021 404	
2.	Male	1 021 405 – 5 107 022	
3.	Umjerene	5 107 023 – 15 321 066	
4.	Značajne	15 321 067 – 25 535 111	
5.	Katastrofalne	> 25 535 111	x



Posljedice po građevine javnog društvenog značaja

Javni i privredni objekti su uglavnom novije izvedbe u kojima se također očekuju samo manja oštećenja, jer su kod njih već primijenjene mjere zaštite od potresa 8° seizmičkog intenziteta. Objekti kritične infrastrukture su novije izvedbe i neće pretrpjeti znatna oštećenja, ali hoće njihove funkcije i to:

- opskrba električnom energijom može biti otežana, jer će uslijed snažnih horizontalnih gibanja zidova biti oštećene elektroinstalacije kod mnogih kuća, što će dovesti do automatskih ispada napajanja cijelih naselja. Uspostava napajanja će trajati duže vrijeme (dok se elektroinstalacije ispitaju u kućama s manjim oštećenjima i odvoje se s mreže kuće s neispravnim elektroinstalacijama),

- opskrba vodom može biti otežana, jer će uslijed snažnih horizontalnih gibanja zidova njihove instalacije biti oštećene kod mnogih kuća, što će dovesti do automatskih ispada vodovodnih mreža tih naselja. Uspostava napajanja će trajati duže vrijeme (dok se ne isključe kuće s neispravnim vodovodom),

- objekti od javnog društvenog značaja neće biti znatno oštećeni, ali su moguća duga razdoblja njihovog zastoja u obavljanju djelatnosti zbog nestanka struje, vode, plina i telefonskih veza.

Sukladno ranijem izračunu za broj oštećenih građevina, dobiveno je da će doći do umjerene štete na najvećem broju građevina, dok će kod manjeg broja građevina doći do jakih i totalnih oštećenja te rušenja. Odabrane su katastrofalne posljedice zbog broja javnih ustanova na kojima mogu nastati oštećenja.

Tablica 48. Vrijednost kriterija za posljedice na društvenu stabilnost i politiku - štete/gubitci na ustanovama/građevinama javnog društvenog značaja - potres

KATEGORIJA	POSljedICE	KRITERIJ (kn)	ODABRANO
1.	Neznatne	510 702 – 1 021 404	
2.	Male	1 021 405 – 5 107 022	
3.	Umjerene	5 107 023 – 15 321 066	
4.	Značajne	15 321 067 – 25 535 111	
5.	Katastrofalne	> 25 535 111	x

Tablica 49. Vrijednost kriterija za društvenu stabilnost i politiku - zbirno – potres

KATEGORIJA	KRITIČNA INFRASTRUKTURA	USTANOVE/GRAĐEVINE JAVNOG DRUŠTVENOG ZNAČAJA	ODABRANO
1.			
2.			
3.			
4.			
5.	x	x	x



Vjerojatnost događaja

Odabir scenarija odgovara potresnom djelovanju prema *Karti potresnih područja* s prikazom poredbenih vršnih ubrzanja tla za povratni period od 475 godina.

Tablica 50. Vjerojatnost/frekvencija - potres

KATEGORIJA	VJEROJATNOST/FREKVENCIJA			
	KVALITATIVNO	VJEROJATNOST	FREKVENCIJA	ODABRANO
1	Iznimno mala	<1 %	1 događaj u 100 godina i rjeđe	x
2	Mala	1 – 5 %	1 događaj u 20 do 100 godina	
3	Umjerena	5 – 50 %	1 događaj u 2 do 20 godina	
4	Velika	51 – 98 %	1 događaj 1 do 2 godine	
5	Iznimno velika	> 98 %	1 događaj godišnje ili češće	

6.4.7 Podaci, izvori i metode proračuna

Prilikom izračuna zona ugroženosti i procjene rizika korišteni su podaci iz:

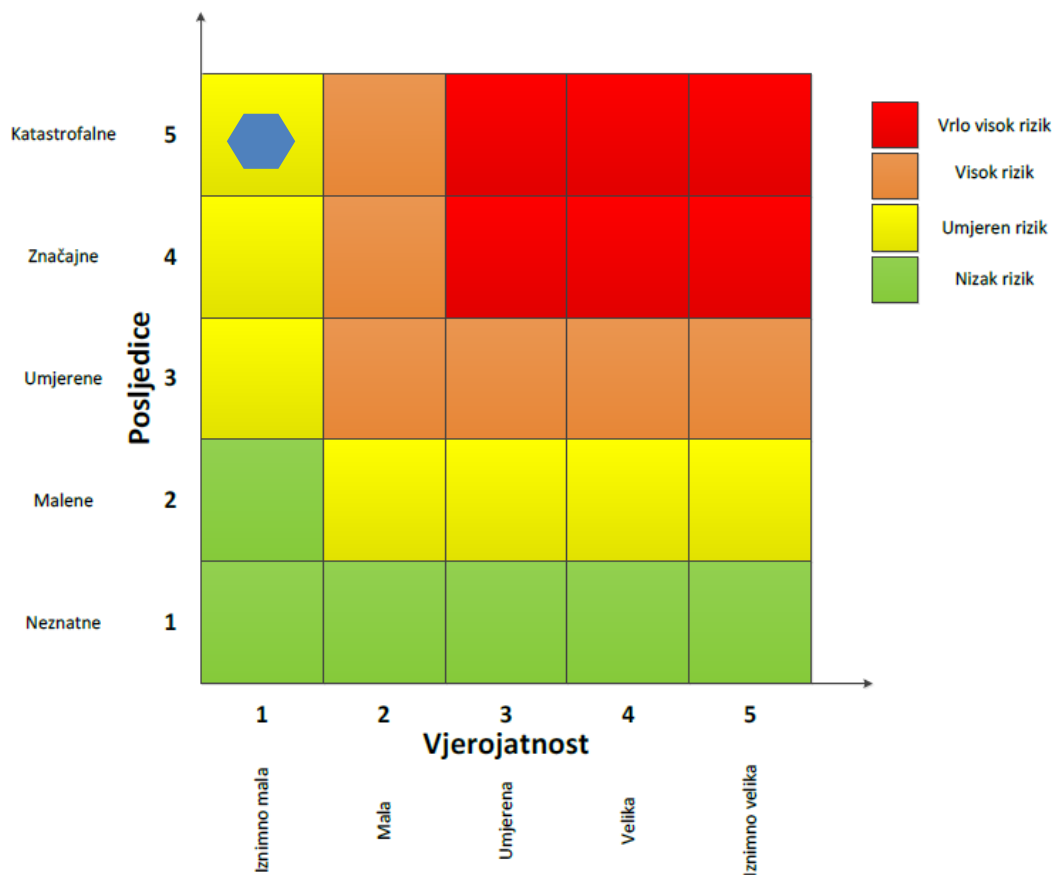
- Procjene ugroženosti stanovništva, materijalnih i kulturnih dobara te okoliša za područje Grada Labina (2015.)
- Aničić: Civilna zaštita I i II(1992)2
- Grad Labin
- Procjena rizika od katastrofa za Republiku Hrvatsku
- Državni zavod za statistiku



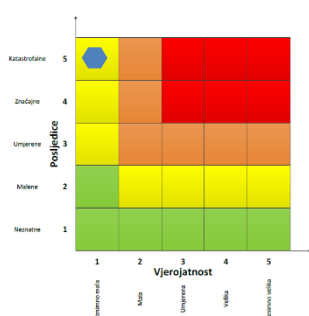
6.4.8 Matrice rizika

Rizik: Potres

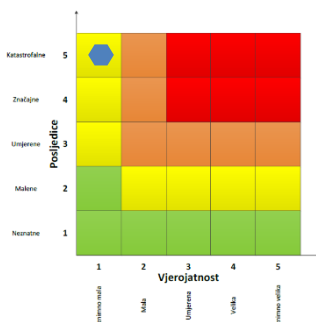
Naziv scenarija: Podrtavanje tla uzrokovano potresom jačine VII° MCS ljestvice



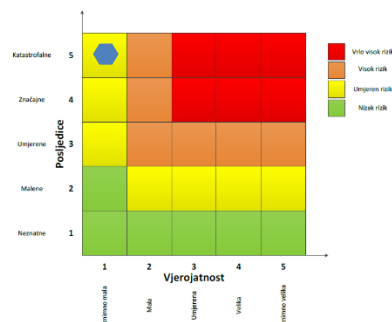
Život i zdravlje ljudi



Gospodarstvo



Društvena stabilnost i politika





6.5 Poplava

6.5.1 Naziv scenarija

Naziv scenarija	Poplava na području naselja Rabac
Grupa rizika	Poplava
Rizik	Poplava izazvana izlivanjem kopnenih vodenih tijela
Radna skupina	

6.5.2 Uvod

Obrana od poplava u Republici Hrvatskoj regulirana je kroz zakonsku regulativu prvenstveno kroz Zakon o vodama i Zakon o financiranju vodnoga gospodarstva te druge zakonske i podzakonske akte. Na teritoriju Republike Hrvatske za operativne aktivnosti preventivne, redovite i izvanredne obrane od poplava, kroz izgradnju vodnih građevina za obranu od poplava, održavanje postojećeg sustava obrane od poplava te organizaciju operativne obrane od poplava na terenu, nadležne su Hrvatske vode zajedno s resornim ministarstvom, odnosno Upravom vodnog gospodarstva.

U cilju prepoznavanja, boljeg i učinkovitijeg upravljanja rizicima od nastanka potencijalnih velikih nesreća i katastrofa te smanjenja i ublažavanja potencijalnih šteta od njihovog nastanka, u nastavku se obrađuje Procjena rizika od poplava izazvanih izlivanjem kopnenih vodenih tijela.

Poplave su prirodni fenomeni čije se pojave ne mogu izbjeći, ali se poduzimanjem različitih preventivnih građevinskih i negrađevinskih mjera rizici od poplavlivanja mogu smanjiti na prihvatljivu razinu. Poplave su među opasnijim elementarnim nepogodama i na mnogim mjestima mogu uzrokovati gubitke ljudskih života, velike materijalne štete, devastiranje kulturnih dobara i ekološke štete.



6.5.3 Prikaz utjecaja na kritičnu infrastrukturu

UTJECAJ	SEKTOR
x	Energetika (transport energenata i energije, sustavi za distribuciju)
	Komunikacijska i informacijska tehnologija (elektroničke komunikacije, prijenos podataka, informacijski sustavi, pružanje audio i audiovizualnih usluga)
x	Promet (cestovni)
	Zdravstvo (zdravstvena zaštita)
	Vodno gospodarstvo (regulacijske i zaštitne vodne građevine i komunalne vodne građevine)
	Hrana (proizvodnja i opskrba hranom)
	Financije (bankarstvo, pošta)
	Prijevoz opasnih tvari (kemijski, biološki, radiološki i nuklearni materijali)
	Javne službe (škola, osiguravanje javnog reda i mira, zaštita i spašavanje, hitna medicinska pomoć)
	Nacionalni spomenici i vrijednosti

6.5.4 Kontekst

Na području Grada Labina rasprostire se područje malih slivova rijeka Raša-Boljunčica.

Obrana od poplava na području Grada Labina uklopljena je u sustav obrane od poplava Sjevernog Jadrana. Područje Grada Labina prema Glavnom provedbenom planu obrane od poplava (Hrvatske vode, veljača 2014.) pripada u SEKTOR E – Sjeverni Jadran; branjeno područje 22: područje malih slivova Mirna-Dragonja i Raša-Boljunčica.

Branjeno područje 22 nalazi se na zapadu Republike Hrvatske. Na svom sjevernom dijelu graniči s Republikom Slovenijom, a zapad, jug i istok omeđuje Jadransko more. Obuhvaća cijeli Istarski poluotok, tj. cijelu Istarsku županiju, unutar koje se nalaze mali slivovi Mirna – Dragonja i Raša – Boljunčica čijim područjem upravljaju istoimene vodnogospodarske ispostave. Mali sliv Mirna – Dragonja obuhvaća slivove sjevernog i zapadnog dijela poluotoka, a mali sliv Raša – Boljunčica slivove njegovog istočnog i južnog dijela. Dionice obrane od poplava su podijeljene po hidrološkom principu, a područja vodnogospodarskih ispostava, po administrativnom – granice općina i gradova, pa zbog toga ima manjeg odstupanja granica.

Površina branjenog područja iznosi 3.824 km², od čega 1.639 km² pripada malom slivu Mirna – Dragonja, a 2.185 km² malom slivu Raša – Boljunčica. Na području malog sliva Mirna – Dragonja nalaze se gradovi Buje, Buzet, Novigrad, Pazin, Poreč, Umag, te općine Brtonigla, Cerovlje, Funtana, Grožnjan, Kanfanar, Karojba, Kaštelir – Labinci, Lanišće, Motovun, Oprtalj, Sveti Lovreč, Sveti Petar u Šumi, Tar – Vabriga, Tinjan, Višnjan, Vižinada, Vrsar. Na području malog sliva „Raša – Boljunčica“ nalaze se gradovi Labin, Pula, Rovinj, Vodnjan, te općine Bale, Barban, Fažana, Gračišće, Krašan, Ližnjan, Lupoglav, Marčana, Medulin, Pićan, Raša, Sveta Nedelja, Svetvinčenat, Žminj. Prema popisu stanovnika iz 2011.-e godine na branjenom području 22 živi 208.055 stanovnika. 77.382 na malom slivu Mirna – Dragonja i 130.673 na malom slivu Raša – Boljunčica. Ukupna dužina vodotoka I. i II. reda iznosi 2.327.514 km. Karakteristike oba slivna područja su: s jedne strane razvijena hidrografska mreža na

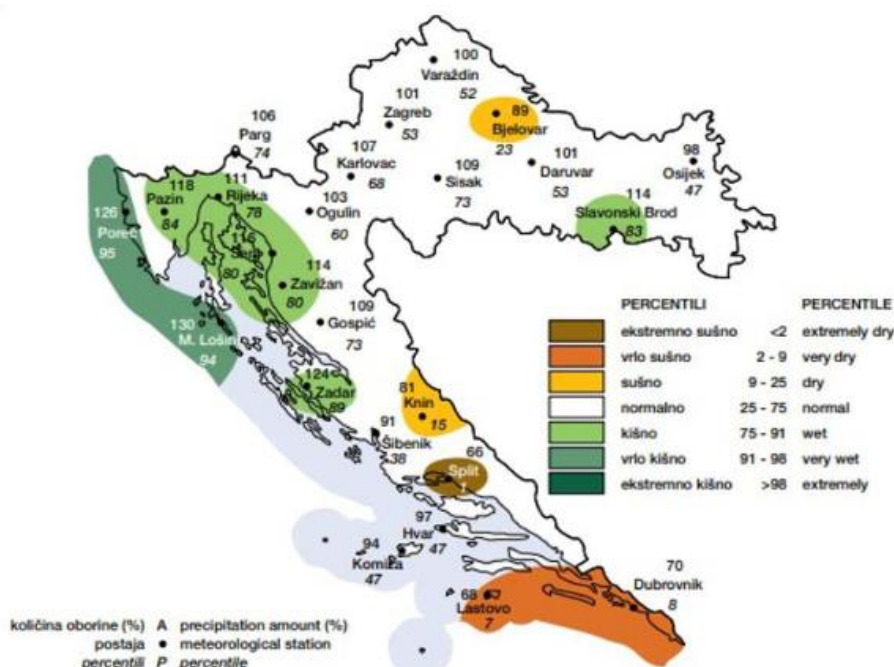
eoenskom flišu, koji prevladava središnjom Istrom i proteže se geosinklinalom od sjeverozapada prema jugoistoku poluotoka, a s druge strane propusno vapnenačko tlo koje prevladava u antiklinalama na sjeveru i jugu, i u kojemu se nisu mogli formirati izrazitiji površinski tokovi.

Propagacija vodnih valova je takva da ne dopušta stupnjevanje mjera obrane od poplave već je u slučaju opasnosti od plavljenja ili rušenja/oštećenja objekata potrebno odmah prijeći na proglašenje mjera izvanredne obrane od poplave. Upravo iz tih razloga, prognoze o padavinama dobivene od DHMZ-a, a koje su u današnje vrijeme dovoljno pouzdane, bitnije su za proglašenje stanja pripravnosti i poduzimanje propisanih aktivnosti nego opažanja vršene na vodomjerima letvama u mjerodavnim hidrološkim profilima. Budući da lokalne kiše, (pljuske velikog intenziteta) često i nije moguće predvidjeti, poželjno je na tim slivovima postaviti hidrometeorološke postaje kako bi se moglo pravovremeno reagirati i djelovati sukladno mjerama predviđenim planom.

6.5.5 Uzrok

Opasnost od poplava na području Grada Labina dolazi od plavljenja povremenih vodotoka Pećina i Šćurak. Ne postoji mogućnost javljanja poplave velikih razmjera Sve vodotoke, mahom bujice, karakterizira nagli nailazak vodnih valova (poglavito u uvjetima povećane zasićenosti tla) s kratkim vremenom koncentracije i nemogućnošću provođenja aktivne obrane od poplave. Na sljedećoj slici prikazane su količine oborina za Hrvatsku za 2017. godinu.

Slika 14. *Godišnje količine oborina, u postocima višegodišnjeg prosjeka za razdoblje 1961.-1990. godine za Hrvatsku za 2017. godinu*



Izvor: Državni hidrometeorološki zavod



RAZVOJ DOGAĐAJA KOJI JE PRETHODIO VELIKOJ NESREĆI

Događaji koji su prethodili velikoj nesreći su dugotrajne i obilne oborine.

OKIDAČ KOJI JE UZROKOVAO VELIKU NESREĆU

Okidači nastanka poplave mogu biti dugotrajne oborine manjeg intenziteta ili kratkotrajne oborine velikog intenziteta. Veća je vjerojatnost da će doći do kratkotrajne oborine većeg intenziteta.

6.5.6 Događaj s najgorim mogućim posljedicama

U najgorem slučaju poplavljena površina biti će neznatna u odnosu na ukupnu površinu Grada Labina kao i u odnosu na broj stanovnika. Najveća vjerojatnost je da će se dogoditi u naselju Rabac, na području autokampa Oliva i hotela Mimosa. Procjenjuje se da se poplava može pojaviti na 15% površine odabranog naselja.

Posljedice

Život i zdravlje ljudi

Ne očekuju se posljedice na život i zdravlje ljudi budući da su poplave uobičajene u kasnu jesen i proljeće.

Tablica 51. Vrijednost kriterija za posljedice na život i zdravlje ljudi po kategorijama - poplava

KATEGORIJA	POSljedICE	BROJ UGROŽENIH OSOBA %	ODABRANO
1.	Neznatne	< 0,001	x
2.	Malene	0,001 - 0,0046	
3.	Umjerene	0,0047 - 0,011	
4.	Značajne	0,012 - 0,035	
5.	Katastrofalne	0,036 >	

Gospodarstvo

Procjena se temelji na mogućim štetama od poplava u odnosu na proračun Grada Labina. Ugroženi bi bili objekti unutar autokampa i hotela zbog prodora vode unutar objekta.

Tablica 52. Vrijednost kriterija za posljedice na gospodarstvo po kategorijama - poplava

KATEGORIJA	POSljedICE	KRITERIJ (kn)	ODABRANO
1.	Neznatne	510 702 – 1 021 404	x
2.	Male	1 021 405 – 5 107 022	
3.	Umjerene	5 107 023 – 15 321 066	
4.	Značajne	15 321 067 – 25 535 111	
5.	Katastrofalne	> 25 535 111	



Društvena stabilnost i politika

Procjena se temelji na procjeni štete koju može uzrokovati poplava u odnosu na proračun Grada Labina.

Posljedice po kritičnu infrastrukturu

Energetika

Može doći do oštećenja dijelova sustava stupova električne mreže i do prekida napajanja električnom energijom što može dovesti do otežanog redovitog funkcioniranja tvrtki i domaćinstava.

Promet

Može doći do plavljenja i oštećivanja prometnica što može dovesti do otežanog odvijanja prometa ili do prekida prometa na tim cestama. Oštećenja prometnica mogu dovesti do dugotrajnog prekida prometovanjem tim cestama i otežanog odvijanja redovitog funkcioniranja prometa.

Tablica 53. Vrijednost kriterija za posljedice na društvenu stabilnost i politiku - oštećena kritična infrastruktura

KATEGORIJA	POS LJEDICE	KRITERIJ (kn)	ODABRANO
1.	Neznatne	510 702 – 1 021 404	
2.	Male	1 021 405 – 5 107 022	x
3.	Umjerene	5 107 023 – 15 321 066	
4.	Značajne	15 321 067 – 25 535 111	
5.	Katastrofalne	> 25 535 111	

Posljedice po građevine javnog društvenog značaja

Ne očekuju se štete na građevinama od javnog društvenog značaja.

Tablica 54. Vrijednost kriterija za posljedice na društvenu stabilnost i politiku - štete/gubitci na ustanovama/građevinama javnog društvenog značaja – poplava

KATEGORIJA	POS LJEDICE	KRITERIJ (kn)	ODABRANO
1.	Neznatne	510 702 – 1 021 404	x
2.	Male	1 021 405 – 5 107 022	
3.	Umjerene	5 107 023 – 15 321 066	
4.	Značajne	15 321 067 – 25 535 111	
5.	Katastrofalne	> 25 535 111	



Tablica 55. Vrijednost kriterija za društvenu stabilnost i politiku - zbirno – poplava

KATEGORIJA	KRITIČNA INFRASTRUKTURA	USTANOVE/GRAĐEVINE JAVNOG DRUŠTVENOG ZNAČAJA	ODABRANO
1.		x	
2.	x		x
3.			
4.			
5.			

Vjerojatnost događaja

Frekvencija događaja temelji se na podacima o pojavnosti poplava prethodno opisanih razmjera u zadnjih 10 godina na području Grada Labina.

Tablica 56. Vjerojatnost / frekvencija - poplava

KATEGORIJA	VJEROJATNOST / FREKVENCIJA			ODABRANO
	KVALITATIVNO	VJEROJATNOST	FREKVENCIJA	
1	Iznimno mala	<1 %	1 događaj u 100 godina i rjeđe	
2	Mala	1 – 5 %	1 događaj u 20 do 100 godina	
3	Umjerena	5 – 50 %	1 događaj u 2 do 20 godina	x
4	Velika	51 – 98 %	1 događaj 1 do 2 godine	
5	Iznimno velika	> 98 %	1 događaj godišnje ili češće	



6.5.7 Podaci, izvori i metode proračuna

Prilikom izračuna zona ugroženosti i procjene rizika korišteni su podaci iz:

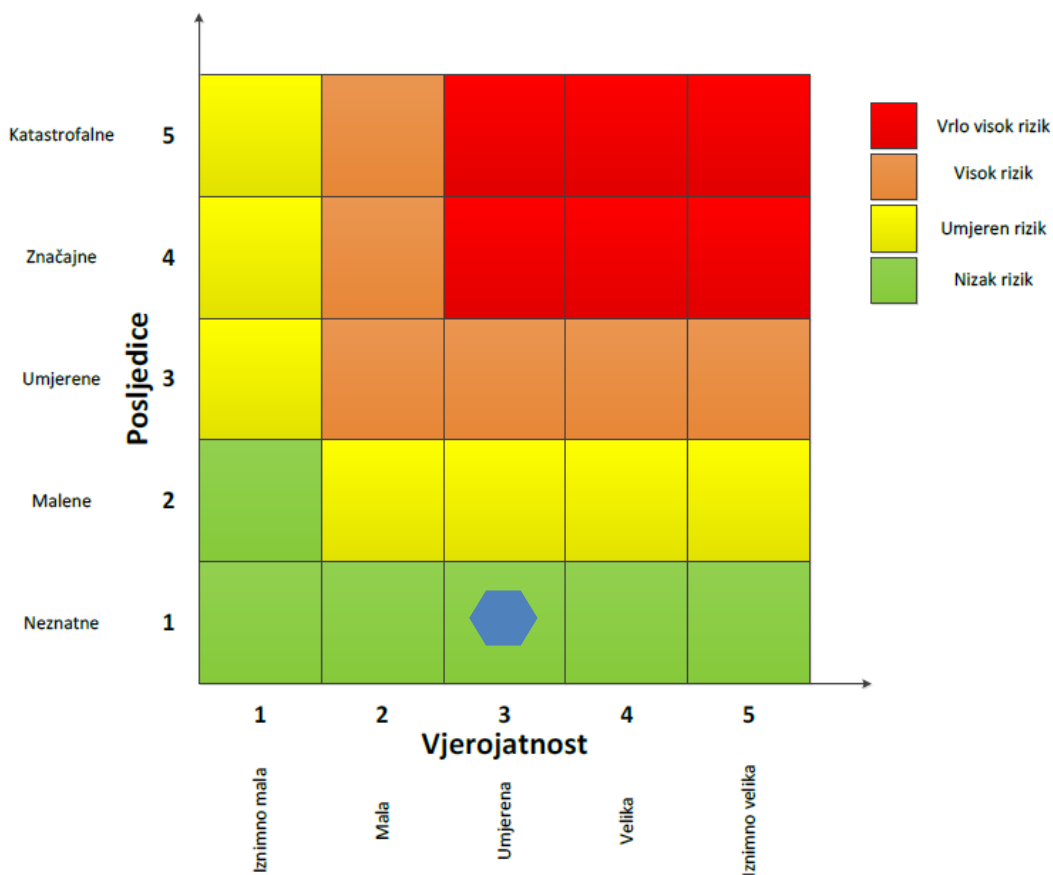
- Procjene ugroženosti stanovništva, materijalnih i kulturnih dobara te okoliša za područje Grada Labina (2014.)
- Hrvatskih voda
- Glavnog provedbenog plana obrane od poplava, Grada Labina



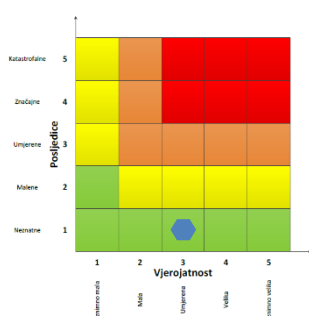
6.5.8 Matrice rizika

Rizik: Poplava

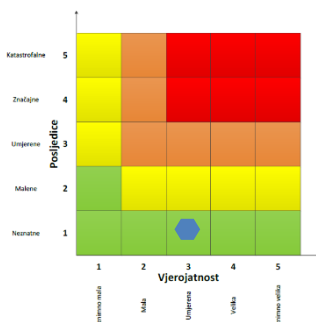
Naziv scenarija: Poplava na području naselja Rabac



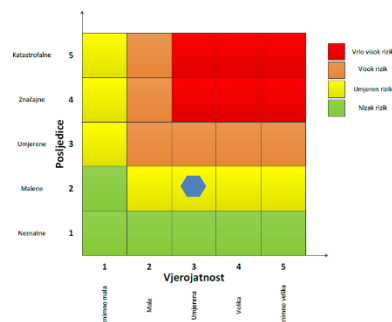
Život i zdravlje ljudi



Gospodarstvo



Društvena stabilnost i politika





6.5.9 Karte

Karta prijetnji - pregledna karta opasnosti od poplava po vjerojatnosti pojavljivanja (Plan upravljanja vodnim područjima 2016.-2021., Hrvatske vode, 2017.), Prilog 1.

Karta prijetnji - pregledna karta rizika od poplava za malu vjerojatnosti pojavljivanja (Plan upravljanja vodnim područjima 2016.-2021., Hrvatske vode, 2017.), Prilog 2



6.6 Ekstremne temperature

6.6.1 Naziv scenarija

Naziv scenarija	Pojava toplinskog vala na području Grada Labina
Grupa rizika	Ekstremne vremenske pojave
Rizik	Ekstremne temperature
Radna skupina	

6.6.2 Uvod

Ekstremne temperature zraka mogu uzrokovati zdravstvene probleme i povećani broj smrtnih slučajeva i stoga predstavljaju javnozdravstveni problem. Osobito ugrožene skupine ljudi su mala djeca, kronični bolesnici, starije osobe te ljudi koji rade na otvorenom prostoru.

Ekstremne temperature koje mogu predstavljati rizik za stanovništvo nisu jednake u svim dijelovima godine, jer osjetljivost ljudi ovisi o prilagodbi organizma na prethodne vremenske prilike, a osobito nepovoljan učinak mogu uzrokovati ekstremne temperature koje traju dulje vrijeme.

Pojavnost ekstremnih temperatura poklapa se sa razdobljem turističke sezone kada je koncentracija osoba, a samim tim i opasnost daleko veća.

6.6.3 Prikaz utjecaja na kritičnu strukturu

Utjecaj	Sektor
	Energetika (transport energenata i energije, sustavi za distribuciju)
	Komunikacijska i informacijska tehnologija (elektroničke komunikacije, prijenos podataka, informacijski sustavi, pružanje audio i audiovizualnih usluga)
	Promet (cestovni)
x	Zdravstvo (zdravstvena zaštita)
	Vodno gospodarstvo (regulacijske i zaštitne vodne građevine i komunalne vodne građevine)
	Hrana (proizvodnja i opskrba hranom)
	Financije (bankarstvo, pošta)
	Prijevoz opasnih tvari (kemijski, biološki, radiološki i nuklearni materijali)



x	Javne službe (škola, osiguravanje javnog reda i mira, zaštita i spašavanje, hitna medicinska pomoć)
	Nacionalni spomenici i vrijednosti

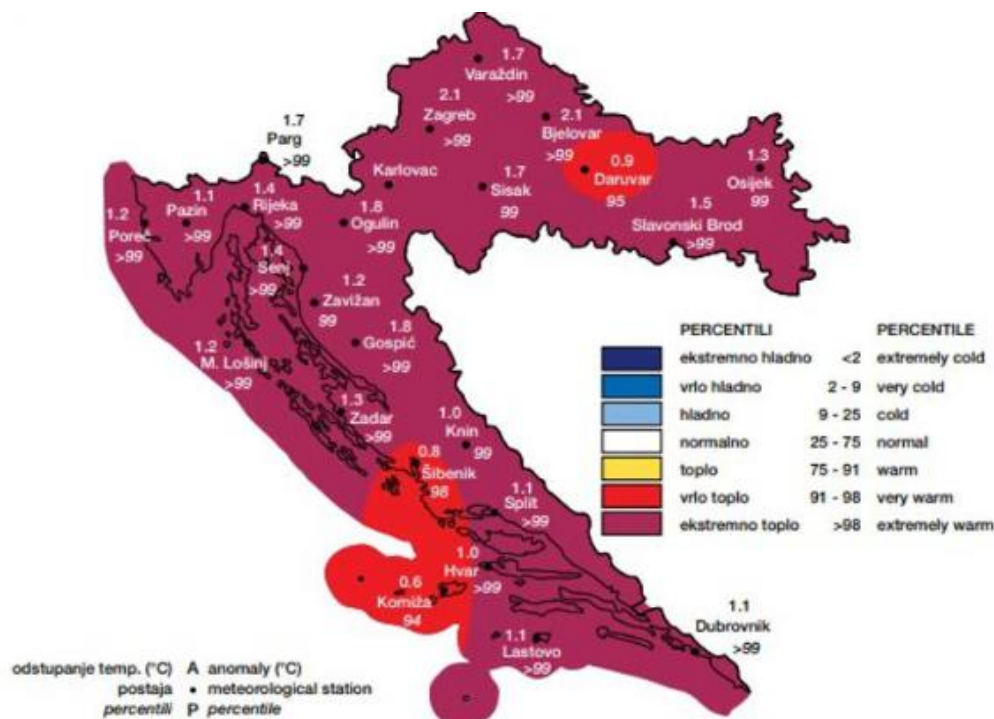
6.6.4 Kontekst

Grad Labin ima mediteransku klimu s prosječnom temperaturom zraka 14°C. obilježje ovog tipa klime jesu topla ljeta i kišne zime pri čemu je najsušniji dio godine ožujak i ljetni mjeseci, dok je najkišovitije razdoblje u listopadu, studenome i prosincu. Maksimalne temperature bilježe se početkom srpnja a iznose od 30°C do 37°C.

Premda ovo razdoblje nije dugotrajno može imati štetne posljedice po stanovništvo. Osobito ugrožene skupine ljudi su mala djeca, kronični bolesnici, starije osobe te ljudi koji rade na otvorenom prostoru.

Godišnji prosjek relativne vlažnosti iznosi 68 %, a njeno kolebanje nije veliko. Najniža je tijekom ljetnih mjeseci kada uslijed suše dolazi i do zastoja vegetacije. Analizu oborina zbog znatnog odstupanja količina i vremenskog odstupanja teško je dati. Godišnji prosjek oborina na području Grada Labina iznosi 848 mm.

Slika 15. Odstupanje srednje temperature zraka (°C) od višegodišnjeg prosjeka za razdoblje 1961.-1990. godine za Hrvatsku za 2017. godinu



Izvor: <http://meteo.hr>

Srednja temperatura zraka na sezonskoj skali (ljetno) u Hrvatskoj bila je na svim analiziranim postajama iznad višegodišnjeg prosjeka 1961. - 1990. godina. Odgovarajuće temperaturne anomalije za ljetno (lipanj, srpanj, kolovoz) 2017. bile su u rasponu od 2,4 °C (Komiža) do 4,0 °C (Bjelovar, Gospić i Zagreb-Grič). Prema raspodjeli percentila, toplinske prilike u Hrvatskoj za ljetno 2017. godine opisane su dominantnom kategorijom ekstremno toplo (cijela Hrvatska).

Analiza ljetnih količina oborine izraženih u % ljetnih vrijednosti (1961. - 1990.) pokazuje da su količine oborine u Hrvatskoj bile ispod prosjeka. Količine su se kretale od 2 % ljetnih količina oborine u Dubrovniku do 74 % spomenutog prosjeka na postaji Zagreb-Grič.

Prema raspodjeli percentila oborinske prilike u Hrvatskoj za ljetno 2017. godine svrstane su u sljedeće kategorije: ekstremno sušno (šire područje Bjelovara i Pazina, dio srednjeg i južnog Jadrana i zaleđa), vrlo sušno (dio sjeverozapadne, središnje i istočne Hrvatske te dio srednjeg i južnog Jadrana) i sušno (preostali dio Hrvatske).

Tablica 57. Mjesečni broj vrućih dana ($\geq 30^{\circ}\text{C}$), Pazin 1998. – 2017.

Godina	I.	II.	III.	IV.	V.	VI.	VII.	VIII.	IX.	X.	XI.	XII.	Zbroj
Zbroj	0	0	0	0	11	144	303	277	35	0	0	0	770



Sred	0	0	0	0	0,6	7,2	15,1	13,9	1,8	0	0	0	38,5
Std	0	0	0	0	1,1	4,7	5,6	8	2,9	0	0	0	13,4

Izvor: Državni hidrometeorološki zavod

Prema analiziranom 5-godišnjem razdoblju vidimo da se vrući dani pojavljuju od svibnja do rujna, no najveći broj dana sa vrući danima se pojavljuje u srpnju.

Na temelju egzaktnih podataka mjerenih u Državnom hidrometeorološkom zavodu godišnje ima 3,5% umjerenih, 2,5% jakih i 1,5% ekstremnih toplinskih valova, odnosno oko 13 umjerenih, 9 jakih i 5-6 ekstremnih. Obzirom da se takvi događaji ne javljaju tijekom cijele godine već uglavnom u 4 mjeseca (120 dana) od 15. svibnja do 15. rujna, to bi značilo da se u tom razdoblju umjereni toplinski valovi u prosjeku mogu očekivati jednom u cca 9 dana, jaki jednom u 13 dana i ekstremni jednom u 22 dana.

Državni zavod u navedenom razdoblju, stalno prati temperature i u slučaju kada postoji 70% vjerojatnosti da temperatura prijeđe prag, izvještava Ministarstvo zdravlja i Hrvatski zavod za javno zdravstvo o nastupanju toplinskog vala. Najveći broj smrti događa se u prva dva dana nakon pojave visoke temperature i kada razdoblje „opasnih razina“ temperatura potraje dulje vrijeme.

Najugroženije – ranjive skupine izloženog stanovništva su mala djeca i starije dobne skupine, kronični bolesnici, osobe s invaliditetom te osobe koji rade na otvorenom prostoru.

U Gradu se nalazi 15,4% djece i mladeži 0-19 godina i 20,2% osoba treće životne dobi 60 god i više. Osoba s teškoćama u obavljanju svakodnevnih aktivnosti u Gradu Labinu ima 13,4%. Broj aktivnog radno sposobnog stanovništva od 15-64 godina u Gradu Labinu ima 68,1% od ukupnog stanovništva Grada.

Za predočenje opsega opterećenosti zdravstvenih ustanova navodi se koje skupine bolesnika će biti toliko ugrožene da se hospitaliziraju ili će zatražiti stručnu medicinsku pomoć i intervenciju. Prvenstveno su to osobe s već postojećim kroničnim bolestima (hipertoničari, šećeraši, bubrežni, mentalni/depresija najviše). U skupinu posebno ugroženih osoba pritom treba nadodati radnike na otvorenom.

6.6.5 Uzrok

RAZVOJ DOGAĐAJA KOJI JE PRETHODIO VELIKOJ NESREĆI

Obzirom na proljetne hladnije vremenske prilike koje prethode toplinskom ekstremu, osjetljivost ljudi na nagli temperaturni porast, nije prilagođena. Posebno nepovoljan učinak na ljudski organizam ovaj klimatski stres uzrokuje pri nagloj, iznenadnoj pojavi ekstremno visokih temperatura koje potraju dulje vrijeme.



OKIDAČ KOJI JE UZROKOVAO VELIKU NESREĆU

Toplinski val je prirodna pojava uzrokovana klimatskim promjenama, nastaje naglo bez prethodnih najava. Toplina može biti okidač za uzrok mnogih zdravstvenih stanja i izazvati umor, srčani udar ili konfuziju, inzult te pogoršati postojeće stanje kod kroničnih bolesnika.

6.6.6 Događaj s najgorim mogućim posljedicama

Pojava toplinskog vala zahvatila je područje Grada Labina, a temperatura iznosi 38°C.

Na temelju egzaktnih podataka mjerenih u Državnom hidrometeorološkom zavodu godišnje ima oko 13 umjerenih, 9 jakih i 5-6 ekstremnih toplinskih valova.

Ekonomska analiza zdravstvenih učinaka i prilagodbe na klimatske promjene ukazuje na direktne i indirektno posljedice na zdravlje od pojave ekstremnih temperatura uslijed klimatskih promjena to su: povećana smrtnost i broj ozljeda, povećan rizik od zaraznih bolesti, prehrana i razvoj djece, negativan utjecaj na mentalno zdravlje i kardio-respiratorne bolesti.

Mala djeca od 0 do 6 godina starosti jako su osjetljiva na dehidraciju i stariji iznad 60 godina života kod kojih je smanjena kompenzatorna kardio-vaskularna sposobnost organizma. Među starijim osobama, razdoblja ekstremne vrućine su povezana s povećanim rizikom od hospitalizacije za nadoknade tekućine i poremećaje elektrolita, zatajenja bubrega, infekcije urinarnog trakta, sepsu i toplinski udar. Ekstremna toplina stavlja starije osobe na 18% veći rizik od hospitalizacije za nadoknadu tekućine i poremećaje elektrolita; 14% veći rizik za zatajenje bubrega; 10% veći rizik za infekcije mokraćnog sustava; i 6% veći rizik od sepse. Starije osobe imaju 2½ puta veću vjerojatnost da će biti hospitalizirani od toplinskog udara tijekom razdoblja toplinskog vala nego tijekom dana bez toplinskog vala. Za trošenje prekomjernog stvaranja topline, pretile osobe moraju više protok krvi usmjeriti kroz potkožne žile te stoga imaju veće kardiovaskularno naprezanje i s višim frekvencijama kada su izložene toplinskom stresu. Iz tih razloga, pretili ljudi su osjetljiviji na umjereni toplinski stres, ozljede i toplinski udar.

Starost i bolest su u korelaciji što je dob viša povećan je broj bolesti, invalidnosti, uzimanja lijekova i smanjena je kondicija. Ovi učinci stavljaju starije osobe u viši rizik tijekom ekstremnih toplotnih uvjeta koji dovode do višeg pobola i smrtnosti.

Osobe s teškoćama u obavljanju svakodnevnih aktivnosti, posebno one nepokretne, ne mogu si same pomoći i nadomjestiti tekućinu, a njih u Gradu ima 1.561 odnosno 13,4% građana.

Radnik na otvorenom bez adekvatne opskrbe tekućinom i dovoljno odmora svih 8 sati vrlo teškog rada izložen jakom i direktnom sunčevom svjetlu na kritičnoj temperaturi zraka >30°C u opasnosti je od toplinskog stresa. Za analizu uvjeta rada na otvorenom, pri visokim temperaturama, upotrebljava se humidity index – HI mjerenjem temperature i vlage. Ako je izmjerena temperatura zraka 31°C pri relativnoj vlazi od 65% Humidex iznosi 42°C. Mogući su simptomi toplinskog stresa i obavezno je uzimanje dodatnih količina vode te radnika treba uputiti liječniku. Za rad na direktnom suncu se dodaje 1 do 2°C (ovisno o stupnju naoblake).



U Gradu Labinu najugroženijim poslovima na otvorenom smatraju se poslovi ugostiteljstva (ostale uslužne djelatnosti: 605 radnik), prijevoz i skladištenje (218 radnika) građevinarstva (404 radnika), te poljoprivreda, šumarstvo i ribarstvo gdje ih se bilježi ukupno 61 radnika. Ukupan broj zaposlenih osoba na navedenim poslovima iznosi 556 osoba.

Posljedice

Sposobnost sustava zdravstvene zaštite u Gradu Labinu za odgovor na ukupnost krize koju toplinski val kao izvanredna okolnost može izazvati, čine zdravstveni kapaciteti u Gradu:

- Istarski domovi zdravlja – Ispostava dr. Lino Perišić Labin,
- Nastavni zavod za hitnu medicinu Istarske županije - Ispostava Labin,
- Nastavni zavod za javno zdravstvo Istarske županije – Ispostava Labin,

U pojavi toplinskog vala povećanje intervencija je dnevno za 20%. Pružanje hitne medicinske pomoći u vrijeme toplinskog vala ovisi o raspoloživim timovima Zavoda za hitnu medicinu Istarske županije.

Život i zdravlje ljudi

U slučaju toplinskog vala predviđa se veće obolijevanje stanovništva nego inače, posebice skupina s postojećom kroničnom bolešću. Obzirom na nepostojanje prethodne metodologije ekonomske analize i procjene šteta za klimatsku nepogodu toplinskog vala uzete su dosadašnja stručna iskustva i prosudbe djelatnika zavoda za hitnu medicinu i transfuzijsku medicinu. Očekuje se 20% više hitnih intervencija, viša stopa bolovanja radno aktivnog stanovništva, kao i više komplikacija i smrtnih ishoda kod ranjivih skupina stanovništva i radnika na otvorenom. Pojava događaja toplinskog vala umjerenog rizika od 1 – 2 dana očekuje se jednom u 9 dana u ljetnoj sezoni (120 dana) s porastom smrtnosti stanovništva za 5%. Moguće je očekivati male posljedice na život i zdravlje ljudi.

Tablica 58. Vrijednost kriterija za posljedice na život i zdravlje ljudi po kategorijama – ekstremne temperature

KATEGORIJA	POSljedICE	BROJ UGROŽENIH OSOBA %	ODABRANO
1.	Neznatne	< 0,001	
2.	Malene	0,001 - 0,0046	
3.	Umjerene	0,0047 - 0,011	x
4.	Značajne	0,012 - 0,035	
5.	Katastrofalne	0,036 >	

Gospodarstvo



U ovom scenariju troškovi hitnih medicinskih usluga i hospitalizacije oboljelih ne bi prelazile 1 021 404,00 kn te se karakteriziraju kao neznatne.

Tablica 59. Vrijednost kriterija za posljedice na gospodarstvo po kategorijama – ekstremne temperature

KATEGORIJA	POSLJEDICE	KRITERIJ (kn)	ODABRANO
1.	Neznatne	510 702 – 1 021 404	x
2.	Male	1 021 405 – 5 107 022	
3.	Umjerene	5 107 023 – 15 321 066	
4.	Značajne	15 321 067 – 25 535 111	
5.	Katastrofalne	> 25 535 111	

Društvena stabilnost i politika

Posljedice po kritičnu infrastrukturu:

Javne službe

Postojeća organizacija hitne medicinske službe je primjerena te bi se održala potrebna razina aktivnosti neophodnih da se zadovolje elementarne potrebe stanovništva u uvjetima umjerenog toplinskog vala.

Tablica 60. Vrijednost kriterija za posljedice na društvenu stabilnost i politiku - oštećena kritična infrastruktura

KATEGORIJA	POSLJEDICE	KRITERIJ (kn)	ODABRANO
1.	Neznatne	510 702 – 1 021 404	x
2.	Male	1 021 405 – 5 107 022	
3.	Umjerene	5 107 023 – 15 321 066	
4.	Značajne	15 321 067 – 25 535 111	
5.	Katastrofalne	> 25 535 111	

Posljedice po građevine javnog društvenog značaja:

Ne očekuju se posljedice na građevinama javnog društvenog značaja.

Tablica 61. Vrijednost kriterija za posljedice na društvenu stabilnost i politiku - štete/gubitci na ustanovama/građevinama javnog društvenog značaja – ekstremne temperature

KATEGORIJA	POSLJEDICE	KRITERIJ (kn)	ODABRANO
1.	Neznatne	510 702 – 1 021 404	x
2.	Male	1 021 405 – 5 107 022	
3.	Umjerene	5 107 023 – 15 321 066	
4.	Značajne	15 321 067 – 25 535 111	
5.	Katastrofalne	> 25 535 111	



Tablica 62. Vrijednost kriterija za društvenu stabilnost i politiku- zbirno – ekstremne temperature

KATEGORIJA	KRITIČNA INFRASTRUKTURA	USTANOVE/GRAĐEVINE JAVNOG DRUŠTVENOG ZNAČAJA	ODABRANO
1.	x	x	x
2.			
3.			
4.			
5.			

Vjerojatnost događaja

Višegodišnji temperaturni trendovi koje prati Državni hidrometeorološki zavod za klimatska područja u Republici Hrvatskoj ukazuju na vrlo veliki rizik od ekstremno visokih temperatura.

Tablica 63. Vjerojatnost / frekvencija – ekstremne temperature

KATEGORIJA	VJEROJATNOST / FREKVENCIJA			ODABRANO
	KVALITATIVNO	VJEROJATNOST	FREKVENCIJA	
1	Iznimno mala	<1 %	1 događaj u 100 godina i rjeđe	
2	Mala	1 – 5 %	1 događaj u 20 do 100 godina	
3	Umjerena	5 – 50 %	1 događaj u 2 do 20 godina	
4	Velika	51 – 98 %	1 događaj 1 do 2 godine	
5	Iznimno velika	> 98 %	1 događaj godišnje ili češće	x

6.6.7 Podaci, izvori i metode proračuna

Prilikom izračuna zona ugroženosti i procjene rizika korišteni su podaci iz:

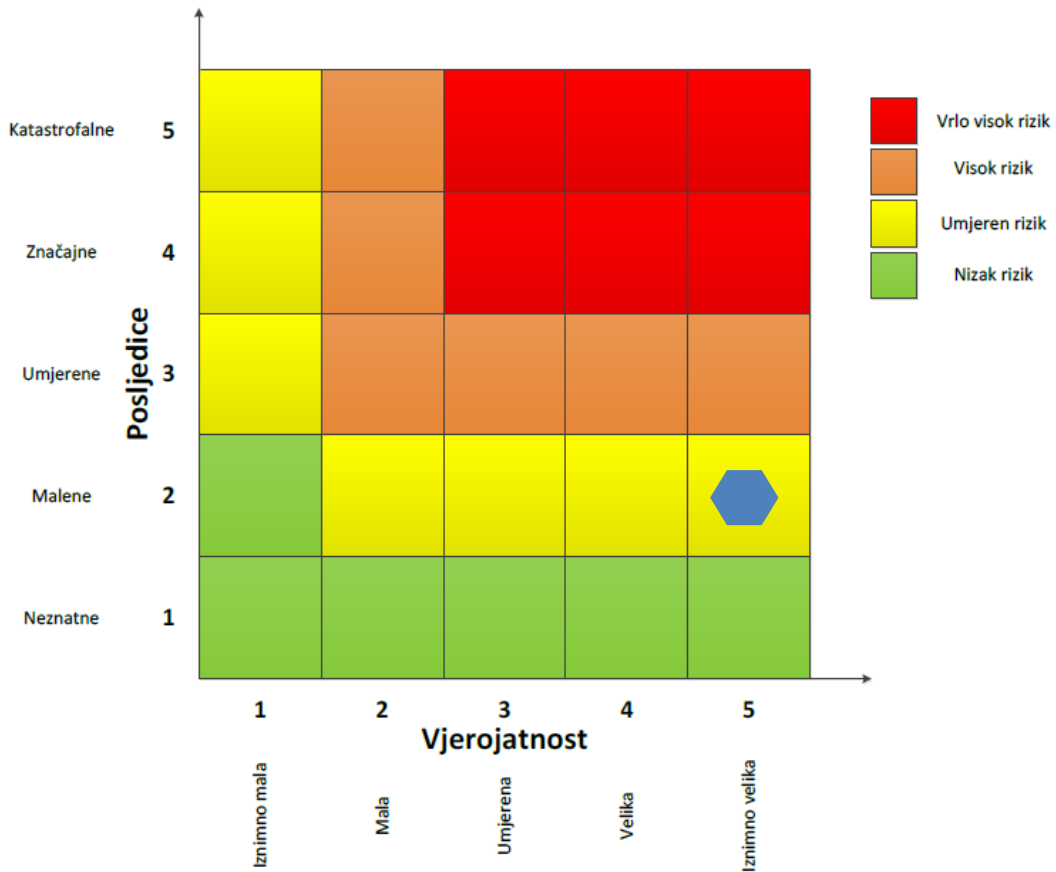
- Procjene ugroženosti stanovništva, materijalnih i kulturnih dobara te okoliša za područje Grada Labina (2014.),
- Grad Labin,
- Procjena rizika od katastrofa za Republiku Hrvatsku,
- Državni hidrometeorološki zavod.



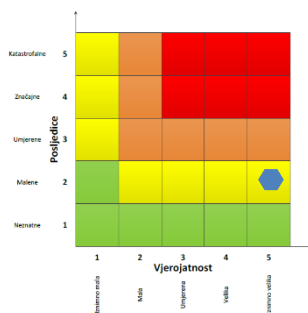
6.6.8 Matrice rizika

Rizik: Ekstremne temperature

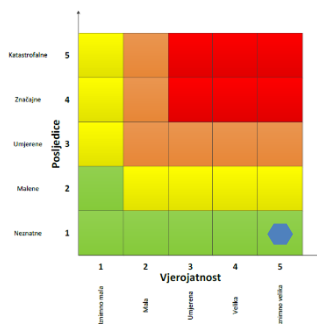
Naziv scenarija: Pojava toplinskog vala na području Grada Labina



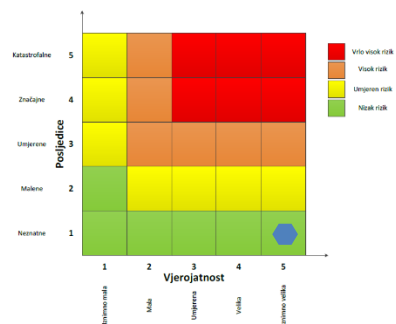
Život i zdravlje ljudi



Gospodarstvo



Društvena stabilnost i politika





6.7 Suša

6.7.1 Naziv scenarija

Naziv scenarija	Suša izazvana nedostatkom oborina
Grupa rizika	Suša
Rizik	Suša
Radna skupina	

6.7.2 Uvod

Meteorološka suša ili dulje razdoblje bez oborine može uzrokovati ozbiljne štete u poljodjelstvu i vodoprivredi te u drugim gospodarskim djelatnostima.

Suša je često posljedica nailaska i duljeg zadržavanja anticiklone nad nekim područjem, kada uslijedi veća potražnja za vodom od opskrbe.

Opskrba vodom je definirana meteorološkim uvjetima, a potražnja uključuje ekosustave i ljudske aktivnosti. Za poljodjelstvo mogu biti opasne suše koje nastanu u vegetacijskom razdoblju, dok ljetne suše na Jadranu pogoduju širenju šumskih požara.

Nedostatak oborina u duljem vremenskom razdoblju može, s određenim faznim pomakom, uzrokovati i hidrološku sušu koja se očituje smanjenjem površinskih i dubinskih zaliha vode. Kako bi se mogla procijeniti ugroženost od suše, analiziraju se dani bez oborine definirani kao dani u kojima nema oborine ili padne manje od 0,1 mm oborine.



6.7.3 Prikaz utjecaja na kritičnu infrastrukturu

UTJECAJ	SEKTOR
	Energetika (proizvodnja, uključivo akumulacije i brane, prijenos, skladištenje, transport energenata i energije, sustavi za distribuciju)
	komunikacijska i informacijska tehnologija (elektroničke komunikacije, prijenos podataka, informacijski sustavi, pružanje audio i audiovizualnih medijskih usluga)
	promet (cestovni, željeznički, zračni, pomorski i promet unutarnjim plovnim putovima)
	zdravstvo (zdravstvena zaštita, proizvodnja, promet i nadzor nad lijekovima)
x	vodno gospodarstvo (regulacijske i zaštitne vodne građevine i komunalne vodne građevine)
x	hrana (proizvodnja i opskrba hranom i sustav sigurnosti hrane, robne zalihe)
	financije (bankarstvo, burze, investicije, sustavi osiguranja i plaćanja)
	proizvodnja, skladištenje i prijevoz opasnih tvari (kemijski, biološki, radiološki i nuklearni materijali)
	javne službe (osiguranje javnog reda i mira, zaštita i spašavanje, hitna medicinska pomoć),
	nacionalni spomenici i vrijednost

6.7.4 Kontekst

Za prikaz godišnjeg hoda broja dana bez oborine na području Grada Labina analizirani su podaci s glavne meteorološke postaje Pazin. U tablici 68. prikazani su srednji mjesečni i godišnji broj dana bez oborine s pripadnim standardnim devijacijama, te maksimalni i minimalni mjesečni i godišnji broj dana bez oborine u razdoblju 1981–2000.

U posljednjih 10 godina na području Grada zabilježena je jedna suše prilikom koje je proglašena elementarna nepogoda s štetom od 631 242,00 kuna. Zadnja suša dogodila se 2007. godine.

Prema podacima o oborinama, na području Grada bilo je prosječno godišnje 248 dana bez oborina (dani bez oborine definirani su kao dani u kojima nema oborine ili padne manje od 0.1 mm oborine). Prosječno najviše dana bez oborina imaju mjesec srpanj i kolovoz (23 dana mjesečno), dok ih je najmanje u mjesecu travnju (17 dana). Najmanji broj dana bez oborine najčešće je bio u mjesecu studenom (28% slučajeva) i travnju (27% slučajeva).

Tablica 64. Broj dana bez oborine

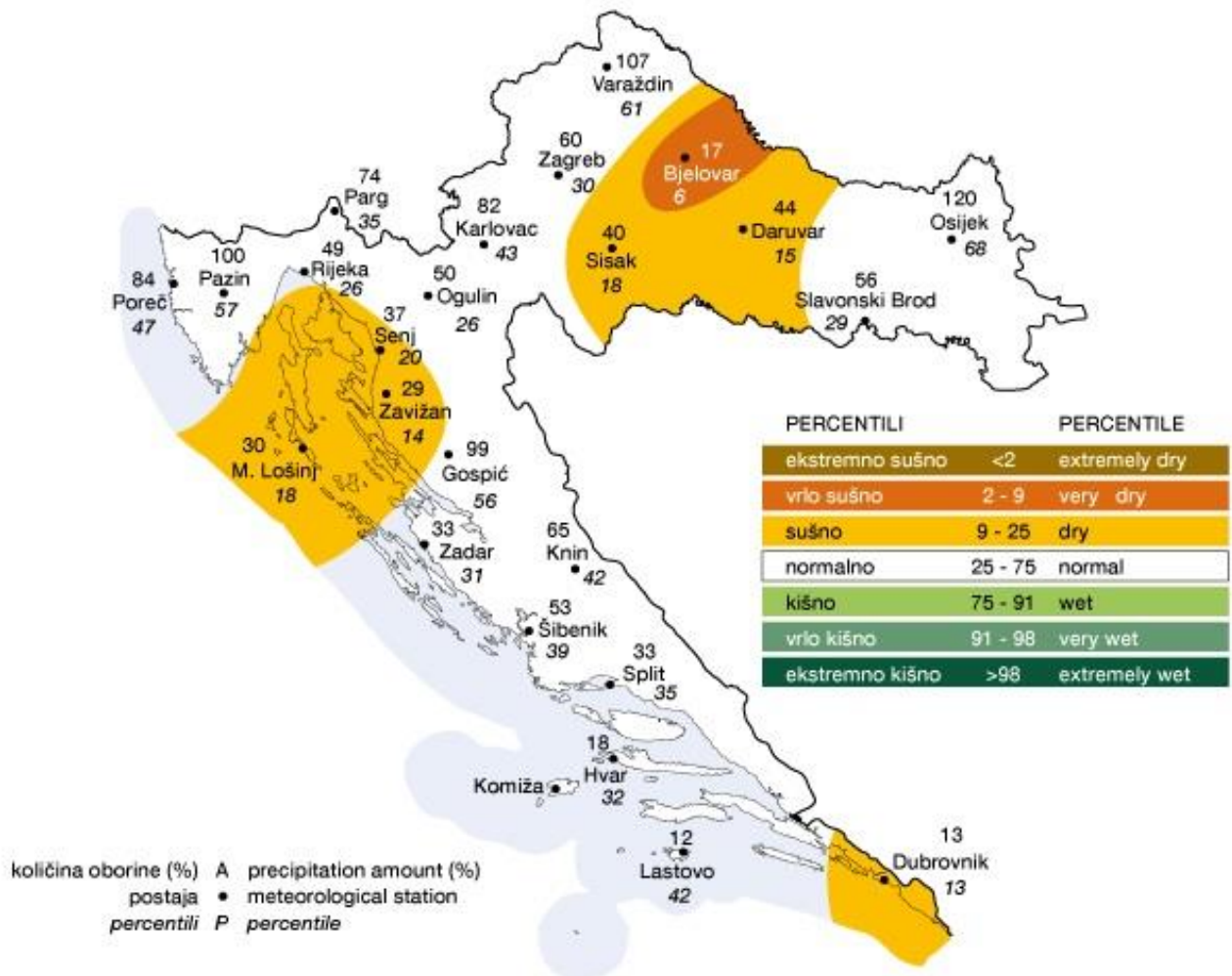
Mjeseci	1	2	3	4	5	6	7	8	9	10	11	12	God.
Broj dana bez oborine													
SRED	22.7	21.4	22.6	16.9	19.8	17.9	23.3	23.0	20.4	20.2	18.8	21.1	247.7
STD	4.8	3.2	3.3	3.8	3.3	3.2	3.4	3.4	4.7	5.0	5.1	4.5	12.0
MIN	14	15	14	9	13	12	18	16	12	12	7	10	225
MAKS	21	25	28	22	26	26	30	28	28	29	27	29	262

Izvor podataka: Državni hidrometeorološki zavod Republike Hrvatske

Suša se uglavnom javlja u periodu proljeće – ljeto kada je riječ o malim količinama oborina udruženo s visokim temperaturama i niskom relativnom vlagom.

Na slikama u nastavku su prikazana odstupanja količine oborine za godine u kojima je na području Grada Labina nastupilo ekstremno sušno vrlo sušno ili sušno razdoblje.

Slika 16. Oborinske prilike tijekom kolovoza 2019. godine





6.7.5 Uzrok

Meteorološka suša definirana je kao deficit oborina u određenom vremenskom razdoblju. Agrometeorološka suša je uzrokovana manjkom vode u površinskom sloju tla. Hidrološka suša je definirana smanjenim protokom vode u rijekama te nižim razinama vode u jezerima i u podzemnim bunarima. Procesi isušivanja tla se mogu događati u mjestima s velikom ili malom količinom oborina.

Opadanje biološkog potencijala područja može se smatrati jednom od posljedica isušivanja tla. Nekoliko važnijih ljudskih aktivnosti koji utječu na stanje tla su kriva obrada tla, loše navodnjavanje tla, pretjerana sječa šuma i stočarstvo. Isušivanje područja može doprinijeti promjeni albeda zemljine površine, a ta promjena može imati utjecaja na lokalne i regionalne oborinske procese. Tijekom normalnog oborinskog razdoblja negativne posljedice ljudskog djelovanja nisu jasno zamijećene, no dolaskom sušnog razdoblja one postaju jasno vidljive.

Suša se događa polako, rijetko izaziva brze i dramatične gubitke u ljudskim životima ali zbog pojave može uzrokovati glad kao direktnu posljedicu. Gubici u ljudskoj i životinjskoj populaciji ponekad su drastičniji od bilo koje druge prirodne katastrofe.

RAZVOJ DOGAĐAJA KOJI JE PRETHODIO VELIKOJ NESREĆI

Nedostatak oborina u duljem vremenskom razdoblju zbog duljeg zadržavanja anticiklone nad područja Grada. Prisutna je i povećana temperatura zraka u odnosu na prosječne temperaturne prilike na području Grada.

OKIDAČ KOJI JE UZROKOVAO VELIKU NESREĆI

Meteorološka suša uzrokovana nedostatkom oborina.

6.7.6 Događaj s najgorim mogućim posljedicama

Događaj s najgorim mogućim posljedicama pretpostavlja dugotrajnu sušu koja je zahvatila čitavu županiju. Nastaju poremećaji u izdašnosti izvora što rezultira nestašicom vode. Kod veće suše nemoguće je transportirati vodu s jednog kraja na drugi zbog velikih duljina cjevovoda. U mjestima gdje nema javne vodoopskrbe potrebno je organizirati dovoz vode za piće cisternama.

Posljedice

Život i zdravlje ljudi

Na području Grada Labina ne očekuju se ozbiljni negativni utjecaji na zdravlje i život ljudi u slučaju nastanka suše.



Tablica 65. Vrijednost kriterija za posljedice na život i zdravlje ljudi po kategorijama - suša

KATEGORIJA	POSljedICE	BROJ UGROŽENIH OSOBA %	ODABRANO
1.	Neznatne	< 0,001	x
2.	Malene	0,001 - 0,0046	
3.	Umjerene	0,0047 - 0,011	
4.	Značajne	0,012 - 0,035	
5.	Katastrofalne	0,036 >	

Gospodarstvo

Procjena se temelji na zabilježenim štetama od suše u zadnjih 10 godina. Proglašanim elementarnim nepogodama od suše, 2007. godine štete na poljoprivrednim kulturama, vinovoj lozi i maslinama procijenjena je na 631 242,00 kuna.

Tablica 66. Vrijednost kriterija za posljedice na gospodarstvo po kategorijama - suša

KATEGORIJA	POSljedICE	KRITERIJ (kn)	ODABRANO
1.	Neznatne	510 702 – 1 021 404	x
2.	Male	1 021 405 – 5 107 022	
3.	Umjerene	5 107 023 – 15 321 066	
4.	Značajne	15 321 067 – 25 535 111	
5.	Katastrofalne	> 25 535 111	

Društvena stabilnost i politika

Posljedice na kritičnu infrastrukturu:

Vodno gospodarstvo

Posljedice od suše očituju se smanjenjem kapaciteta vodocrpilišta, pritisak vode u sustavu pada te dolazi do poteškoća u opskrbi stanovništva vodom, ali ne u mjeri da remeti normalno funkcioniranje Grada.

Hrana

Štete na usjevima kao rezultat sušenja biljaka. Gubitak jednogodišnjih i višegodišnjih uroda, smanjeni prinosi, dio usjeva može biti uništen. Ove štete neće utjecati na distribuciju namirnica, ali može uzrokovati smanjenje količine namirnica.



Tablica 67. Vrijednost kriterija za posljedice na društvenu stabilnost i politiku - oštećena kritična infrastruktura – suša

KATEGORIJA	POS LJEDICE	KRITERIJ (kn)	ODABRANO
1.	Neznatne	510 702 – 1 021 404	x
2.	Male	1 021 405 – 5 107 022	
3.	Umjerene	5 107 023 – 15 321 066	
4.	Značajne	15 321 067 – 25 535 111	
5.	Katastrofalne	> 25 535 111	

Posljedice na građevinama od javnog društvenog značaja:

U slučaju pojave suše ne očekuje se materijalna šteta na objektima kritične infrastrukture niti na ustanovama/građevinama od javnog društvenog značaja.

Tablica 68. Vrijednost kriterija za posljedice na društvenu stabilnost i politiku - štete/gubitci na ustanovama/građevinama javnog društvenog značaja - suša

KATEGORIJA	POS LJEDICE	KRITERIJ (kn)	ODABRANO
1.	Neznatne	510 702 – 1 021 404	x
2.	Male	1 021 405 – 5 107 022	
3.	Umjerene	5 107 023 – 15 321 066	
4.	Značajne	15 321 067 – 25 535 111	
5.	Katastrofalne	> 25 535 111	

Tablica 69. Vrijednost kriterija za društvenu stabilnost i politiku - zbirno – suša

KATEGORIJA	KRITIČNA INFRASTRUKTURA	USTANOVE/GRAĐEVINE JAVNOG DRUŠTVENOG ZNAČAJA	ODABRANO
1.	x	x	x
2.			
3.			
4.			
5.			

Vjerojatnost događaja

Frekvencija događaja temelji se na podacima o pojavnosti suše u zadnjih 10 godina na području Grada.



Tablica 70. Vjerojatnost/frekvencija - suša

KATEGORIJA	VJEROJATNOST / FREKVENCIJA			
	KVALITATIVNO	VJEROJATNOST	FREKVENCIJA	ODABRANO
1	Iznimno mala	<1 %	1 događaj u 100 godina i rjeđe	
2	Mala	1 – 5 %	1 događaj u 20 do 100 godina	
3	Umjerena	5 – 50 %	1 događaj u 2 do 20 godina	x
4	Velika	51 – 98 %	1 događaj 1 do 2 godine	
5	Iznimno velika	> 98 %	1 događaj godišnje ili češće	



6.7.7 Podaci, izvori i metode proračuna

Prilikom izračuna zona ugroženosti i procjene rizika korišteni su podaci iz:

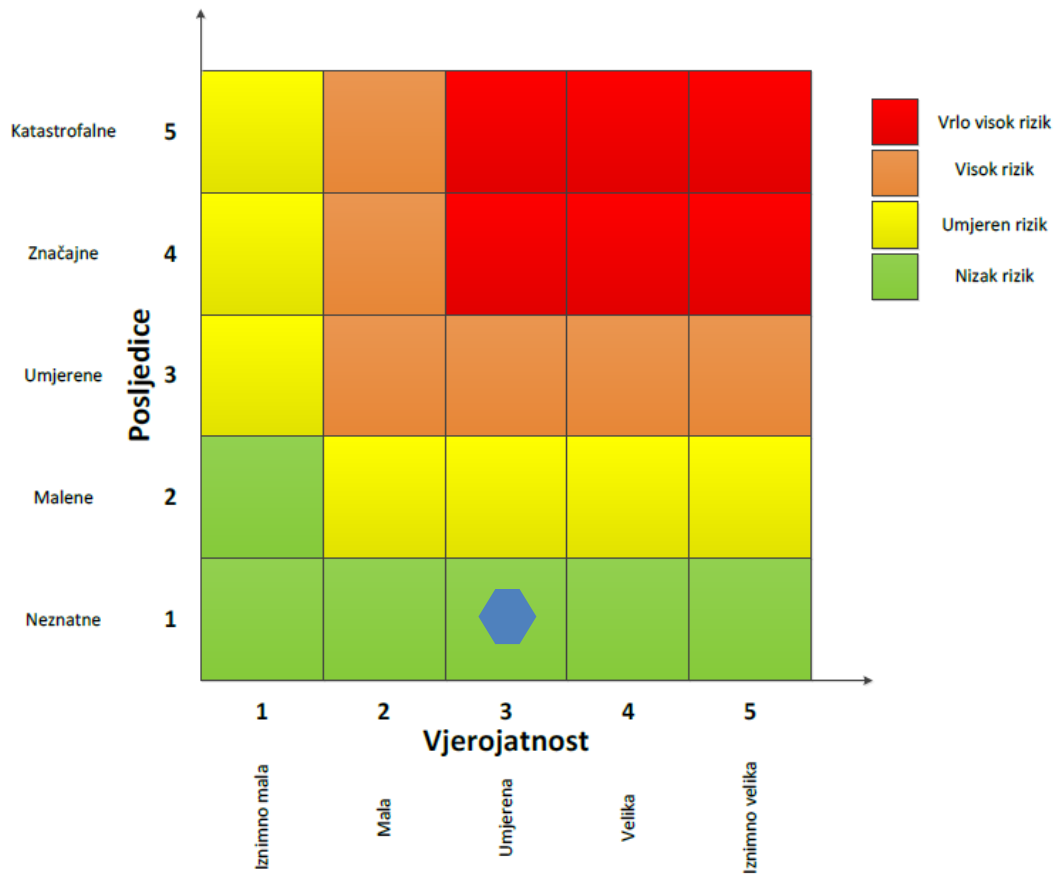
- Procjene ugroženosti stanovništva, materijalnih i kulturnih dobara te okoliša za područje Grada Labina (2014.),
- Procjena rizika od katastrofa za Republiku Hrvatsku,
- Državni hidrometeorološki zavod,
- Grad Labin.



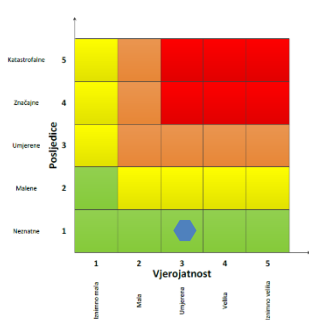
6.7.8 Matrice rizika

Rizik: Suša

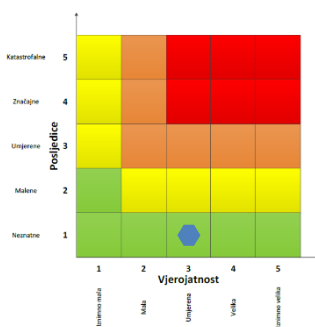
Naziv scenarija: Pojava suše na području Grada Labina



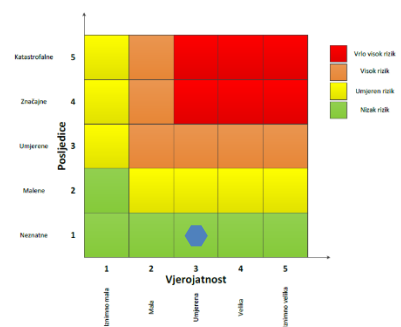
Život i zdravlje ljudi



Gospodarstvo



Društvena stabilnost i politika

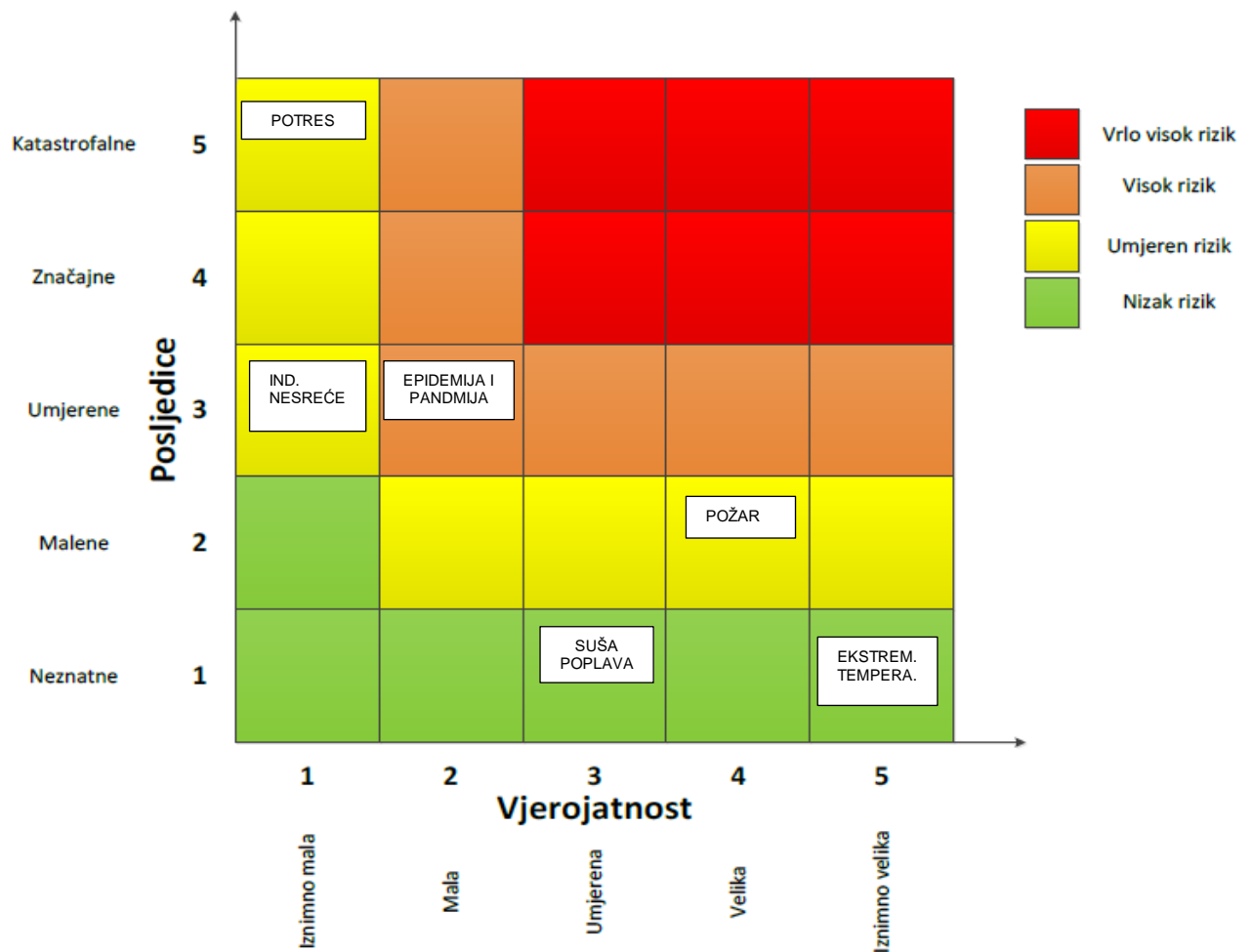




7 USPOREDBA RIZIKA

U ovom poglavlju prikazana je usporedba rezultata procjene jednostavnih rizika te obrada svih scenarija. Svi rezultati iskazani u zajedničkoj matrici.

Događaj s najgorim mogućim posljedicama





8 ANALIZA SUSTAVA CIVILNE ZAŠTITE

Za potrebe ove analize sustava civilne zaštite potrebno je izraditi analizu na području preventive i reagiranja.

8.1 Područje preventive

Analiza na području preventive sastoji se od sljedećih elemenata:

1. Usvojenost strategija, normativne uređenosti te izrađenost procjena i planova od značaja za sustav civilne zaštite

Grad Labin usvojio je sljedeće dokumente važne za sustav civilne zaštite:

- Smjernice za organizaciju i razvoj sustava civilne zaštite na području Grada Labina za razdoblje od 2020. -2023. godine (KLASA: 021-05/20-01/45, URBROJ: 2144/01-01-20-1 od 26. svibnja 2020.)
- Analiza stanja sustava civilne zaštite na području Grada Labina za 2020. godinu i Godišnji plan razvoja sustava civilne zaštite na području Grada Labina za 2021. godinu,
- Procjena ugroženosti stanovništva, materijalnih i kulturnih dobara i okoliša za područje Grada Labina, prosinac 2014. godine,
- Plan zaštite i spašavanja Grada Labina i Plan djelovanja civilne zaštite Grada Labina,
- Odluka o osnivanju i imenovanju načelnika, zamjenika načelnika i članova Stožera civilne zaštite Grada Labina (KLASA: 022-05/21-01/218, URBROJ: 2144/01-01-21-1 od 21. lipnja 2021.)
- Poslovnik o radu Stožera civilne zaštite Grada Labina (KLASA 022-05/16-01/2-270; URBROJ: 2144/01-01-16-1, 25. srpanj 2016. godine i KLASA: 022-05/19-01/2-235, URBROJ: 2144/01-01-19-1 od 6. rujna 2019.),
- Plan pozivanja i aktiviranja Stožera civilne zaštite Grada Labina (KLASA: 022-05/16-01/2-353; URBROJ: 2144/01-01-16-1, 17. listopada 2016. godine)
- Odluka o određivanju pravnih osoba od interesa za sustav civilne zaštite na području Grada Labina (KLASA: 021-05/19-01/36, URBROJ: 2144/01-01-19-1 od 7. svibnja 2019.)
- Rješenje o imenovanju povjerenika civilne zaštite Grada Labina i njihovih zamjenika (KLASA: 022-05/21-01/281, URBROJ: 2144/01-01-21-1 od 27. kolovoza 2021.

Uzimajući u obzir sve izrađene dokumente od značaja za sustav civilne zaštite, njihovu međusobnu povezanost i usklađenost razina spremnosti po ovom operativno važnom elementu procijenjena je visokom.

2. Sustavi ranog upozoravanja i suradnja sa susjednim jedinicama lokalne i područne (regionalne) samouprave



Sve organizacije, kao što su Državni hidrometeorološki zavod, Hrvatske vode, Državni zavod za radiološku i nuklearnu sigurnost, inspekcije, operateri, središnja tijela državne uprave nadležna za obranu i unutarnje poslove, sigurnosno - obavještajna zajednica, druge organizacije kojima su prikupljanje i obrada informacija od značaja za sustav civilne zaštite dio redovne djelatnosti kao i ostali sudionici sustava civilne zaštite, dužni su informacije o prijetnjama do kojih su došli iz vlastitih izvora ili putem međunarodnog sustava razmjene, a koje mogu izazvati veliku nesreću, odmah po saznanju dostaviti Državnoj upravi za zaštitu i spašavanje - Područni ured Pazin, a koja ih dalje koristi za poduzimanje mjera iz svoje nadležnosti te provođenje operativnih postupaka.

Iste podatke Državna uprava za zaštitu i spašavanje – Područni ured Pazin dostavlja gradonačelniku koja nalaže pripravnost operativnih snaga i poduzima druge odgovarajuće mjere iz Plana djelovanja civilne zaštite Grada Labina.

U slučaju bilo koje vrste ugroza Državni hidrometeorološki zavod, Hrvatske vode, Vatrogasna zajednica, Zavod za javno zdravstvo, Veterinarska stanica te operateri koji prevoze opasne tvari dužni su o tome dostaviti podatke Županijskom centru 112.

Gradonačelnik Grada Labina informacije o mogućim ugrozama dobiva od:

- Županijskog centra 112 - Pazin,
- Područnog ureda civilne zaštite Rijeka, Službe civilne zaštite Pazin,
- Pravnih subjekta, središnjih tijela državne uprave, zavoda, institucija, inspekcija,
- Građana,
- Neposrednim stjecanjem uvida u stanje i događaje na svom području koji bi mogli pogoditi područje Grada Labina.

Informacije kojima je cilj upozoravanje stanovništva, operativnih snaga i drugih pravnih osoba s obzirom na moguće prijetnje, gradonačelnik Grada Labina će dostaviti:

- operativnim snagama civilne zaštite koje djeluju na području Labina,
- pravnim osobama koje će poradi nekog interesa dobiti zadaće u sustavu civilne zaštite na području Grada Labina,
- pravnim osobama od posebnog interesa za sustav civilne zaštite koje postupaju prema vlastitim operativnim planovima.

U slučaju neposredne prijetnje od nastanka velike nesreće na području Grada Labina, gradonačelnik obavještava Župana i sve čelnike susjednih jedinica lokalne samouprave o nadolazećoj ugrozi. Sustavi ranog upozoravanja i suradnja sa susjednim jedinicama lokalne i područne (regionalne) samouprave procjenjuju se visokom razinom spremnosti.

3. Stanje svijesti pojedinaca, pripadnika ranjivih skupina, upravljačkih i odgovornih tijela

Obzirom na nedovoljno razvijeno stanje svijesti o rizicima: pojedinaca, pripadnika ranjivih skupina, upravljačkih i odgovornih tijela, posebnu pozornost treba posvetiti razvoju komunikacijskih i operativnih rješenja usklađenih s potrebama građana iz svih ranjivih skupina, posebno skupinama s problemima sluha i vida, kako bi se i oni pripremili za provođenje mjera po informacijama ranog upozoravanja te pripremili za postupanje u realnom vremenu uz primjerenu asistenciju organiziranih dijelova operativnih kapaciteta sustava civilne zaštite.



Stanje svijesti pojedinaca, pripadnika ranjivih skupina, upravljačkih i odgovornih tijela procjenjuje se kao niska razina spremnosti.

4. Ocjena stanja prostornog planiranja, izrade prostornih i urbanističkih planova razvoja, planskog korištenja zemljišta

Procjena spremnosti sustava civilne zaštite procijenjena na temelju ocjene stanja prostornog planiranja, izrade prostornih i urbanističkih planova razvoja, provođenja legalizacije te planskog korištenja zemljišta. Grad Labin raspolaže sa sljedećim dokumentima prostornog planiranja:

- Prostorni plan uređenja Grada Labina („Službene novine Grada Labina“ br. 15/04, 04/05, 17/07, 09/11, 01/12 i 3/20)
- Urbanistički plan uređenja Labina i Presike („Službene novine Grada Labina“ broj 17/07., 07/13., 11/15., 8/19 i 3/20)
- Urbanistički plan uređenja naselja Vinež („Službene novine Grada Labina“ broj 07/10. i 5/17)
- Urbanistički plan uređenja naselja Kapelica („Službene novine Grada Labina“ broj 04/10.)
- Detaljni plan uređenja Poslovne zone Vinež – II. faza („Službene novine Grada Labina“ broj 01/09.)
- Detaljni plan uređenja Poslovne zone Ripenda Verbanci („Službene novine Grada Labina“ broj 04/10.)
- Urbanistički plan uređenja turističkog punkta Lovranci ("Službene novine Grada Labina" br. 15/16)

U postupcima izdavanja lokacijskih i građevinskih dozvola prvenstveno se primjenjuju:

- Zakon o prostornom uređenju (NN 153/13, 65/17, 114/18, 39/19. i 98/19.),
- Zakon o gradnji (NN153/13., 20/17., 39/19. i 125/19.)) te drugi zakoni, posebni propisi i tehnički normativi, ovisno o vrsti zahvata u prostoru
- Zahtjevi zaštite i spašavanja u dokumentima prostornog uređenja

Stanje prostornog planiranja, izrade prostornih i urbanističkih planova razvoja, planskog korištenja zemljišta procjenjuje se kao visoka razina spremnosti.

5. Ocjena fiskalne situacije i njezine perspektive

Proračun Grada Labina za 2021. godinu iznosi 132.182.190,00 kn. Planirana sredstva za vatrogastvo su 6.485.720,00 kuna a za provođenje zaštite i spašavanja 21.500,00 kuna. Uvidom u stavke proračuna za 2021. godinu i obzirom na podatke o opremanju postrojbi i povjerenika civilne zaštite, osposobljavanjima i vježbama civilne zaštite, ocjena fiskalne situacije i njezine perspektive procijenjena je niska razinom spremnosti.

6. Baza podataka

Bazu podataka označava skup međusobno povezanih podataka koji omogućavaju pregled sposobnosti operativnih snaga sustava civilne zaštite, a koji se na odgovarajući način i pod određenim uvjetima koristi za potrebe sustava civilne zaštite, odnosno koji se koristi za



provođenje mjera i aktivnosti sustava civilne zaštite u velikim nesrećama i katastrofama kao i za potrebe provođenja osposobljavanja. Grad Labin ima evidenciju za:

- članove Stožera Civilne zaštite
- pripadnike i povjerenike civilne zaštite,
- vatrogasne snage na području Grada,
- druge operativne snage iz sustava civilne zaštite na području Grada, odgovorne osobe i materijalno tehnička sredstva,
- popis operativnih snaga koje djeluju na području Grada a nisu u nadležnosti Grada i postupaju prema vlastitom operativnom planu,
- pravne osobe u sustavu civilne zaštite.

Razina spremnosti ove kategorije je procijenjena visokom.

Tablica 71. Analiza sustava civilne zaštite – područje preventive

PODRUČJE PREVENTIVE	Vrlo niska spremnost	Niska spremnost	Visoka spremnost	Vrlo visoka spremnost
	4	3	2	1
Usvojenost strategija, normativne uređenosti te izrađenost procjena i planova od značaja za sustav civilne zaštite			x	
Sustavi ranog upozoravanja i suradnja sa susjednim jedinicama lokalne i područne (regionalne) samouprave			x	
Stanje svijesti pojedinaca, pripadnika ranjivih skupina, upravljačkih i odgovornih tijela		x		
Ocjena stanja prostornog planiranja, izrade prostornih i urbanističkih planova razvoja, planskog korištenja zemljišta			x	
Ocjena fiskalne situacije i njezine perspektive		x		
Baze podataka			x	
Područje preventive - ZBIRNO			x	



8.2 Područje reagiranja

Analiza na području reagiranja sastoji se od sljedećih elemenata:

1. Spremnost odgovornih i upravljačkih kapaciteta

Procjena spremnosti sustava civilne zaštite na temelju spremnosti odgovornih i upravljačkih kapaciteta sustava civilne zaštite provedena je analizom podataka o razini odgovornosti, osposobljenosti i uvježbanosti: čelnih osoba Grada Labina koji su nadležni za provođenje zakonom utvrđenih operativnih obaveza u fazi reagiranja sustava civilne zaštite, spremnost stožera civilne zaštite Grada Labina te spremnost koordinatora na mjestu izvanrednog događaja.

- **Čelne osobe:** Razina odgovornosti gradonačelnika Grada Labina i načelnika Stožera civilne zaštite procjenjuje se sa visokom spremnošću. Što se razine osposobljenosti tiče, ona je procijenjena visokom. Razina uvježbanosti je procijenjena visokom.
- **Stožer civilne zaštite:** Stožer civilne zaštite Grada Labina osnovan je Odlukom gradonačelnika Grada Labina Odlukom o osnivanju i imenovanju Stožera civilne zaštite Grada Labina (KLASA: 022-05/21-01/218 URBROJ: 2144/01-01-21-1 od 21. lipnja 2021.)). Sastoji se od načelnika Stožera, zamjenika Načelnika Stožera i 10 članova. Stožer civilne zaštite je stručno, operativno i koordinativno tijelo za provođenje mjera i aktivnosti civilne zaštite u velikim nesrećama. Stožer civilne zaštite obavlja zadaće koje se odnose na prikupljanje i obradu informacija ranog upozoravanja o mogućnosti nastanka velike nesreće, razvija plan djelovanja sustava civilne zaštite na svom području, upravlja reagiranjem sustava civilne zaštite, obavlja poslove informiranja javnosti i predlaže donošenje odluke o prestanku provođenja mjera i aktivnosti u sustavu civilne zaštite. Radom stožera civilne zaštite jedinice lokalne samouprave rukovodi načelnik stožera, a kada se proglašava velika nesreća rukovođenje preuzima Gradonačelnik. Stožer civilne zaštite Grada Labina upoznat je sa Zakonom o sustavu civilne zaštite, podzakonskim aktima, načinom djelovanja sustava civilne zaštite, načelima sustava civilne zaštite i sl.

Stožer civilne zaštite Grada Labina osposobljen je za provođenje mjera i aktivnosti u sustavu civilne zaštite. Temeljem članka 6. st. 2 Pravilnika o mobilizaciji, uvjetima i načinu rada operativnih snaga sustava civilne zaštite (NN 69/16), u slučaju velike nesreće, Stožer civilne zaštite Grada Labina može predložiti organiziranje volontera i način njihovog uključivanja u provođenje određenih mjera i aktivnosti u velikim nesrećama i katastrofama, u suradnji sa središnjim tijelom državne uprave nadležnim za organiziranje volontera.

Razina odgovornosti Stožera civilne zaštite Grada Labina procijenjena je visokom razinom spremnosti. Razina osposobljenosti procijenjena je visokom zbog toga što su članovi Stožera prošli odgovarajuće osposobljavanje za izvršavanje zadaća u području civilne zaštite. Provede se vježbe Operativnih snaga civilne zaštite i razina uvježbanosti procijenjena je visokom.

- **Koordinatori na lokaciji:** Sukladno specifičnostima izvanrednog događaja, načelnik stožera civilne zaštite određuje koordinatora na lokaciji. U pravilu se koordinator određuje iz sastava operativne snage sustava civilne zaštite koja ima vodeću ulogu u provedbi intervencije. Koordinator na lokaciji nadležni stožer civilne zaštite, nakon



zaprimanja obavijesti o velikoj nesreći ili katastrofi, mobilizira odmah po saznanju i upućuje ga na mjesto incidenta prije dolaska operativnih snaga. Koordinator na lokaciji procjenjuje nastalu situaciju i njezine posljedice na terenu te u suradnji s nadležnim stožerom civilne zaštite usklađuje djelovanje operativnih snaga sustava civilne zaštite, poradi poduzimanja mjera i aktivnosti za otklanjanje posljedice izvanrednog događaja. Temeljem čl. 26. st. 2. Pravilnika o mobilizaciji, uvjetima i načinu rada operativnih snaga sustava civilne zaštite (NN 69/16), Grad Labin će u suradnji sa operativnim snagama civilne zaštite utvrditi popis potencijalnih koordinatora na lokaciji. Obzirom na činjenicu da potencijalni koordinatori na lokaciji nisu imenovani, razina odgovornosti, osposobljenosti i uvježbanosti procijenjena je niskom.

2. Spremnost operativnih kapaciteta

Procjena spremnosti sustava civilne zaštite provedena je na temelju operativnih kapaciteta sustava civilne zaštite za provođenje svih mjera i aktivnosti sustava civilne zaštite. Spremnost operativnih kapaciteta analizirana je po sljedećim parametrima: popunjenost ljudstvom, spremnost zapovjedništva, osposobljenosti i uvježbanosti ljudstva i zapovjednog osoblja, opremljenosti materijalno-tehničkim sredstvima, vremenu mobilizacijske spremnosti, samodostatnosti te logističkoj potpori.

Stožer civilne zaštite Grada Labina

Stožer civilne zaštite Grada Labina broji 10 imenovanih članova, načelnika Stožera i zamjenika načelnika Stožera. U Stožeru su kao njegovi članovi uključeni: v.d. zapovjednik Javne vatrogasne postrojbe Labin, voditelj Službe civilne zaštite Vatrogasne zajednice Istarske županije, načelnica Policijske postaje Labin, zamjenica Gradonačelnika Grada Labina, pročelnika Upravnog odjela za komunalno gospodarstvo i upravljanje imovinom Grada Labina, ravnateljica Gradskog društva Crvenog križa Labin, direktor TD Vodovod Labin d.o.o, direktor KP 1. Maj d.o.o., voditeljica Ispostave Labin (Nastavni zavoda za hitnu medicinu Istarske županije), direktor Veterinarske ambulante Labin, voditelj Službe civilne zaštite Pazin i predstavnik HGSS-a Stanice Pula.

Povjerenici civilne zaštite Grada Labina

Rješenjem o imenovanju Povjerenika civilne zaštite Grada Labina iz 27. kolovoza 2021. godine određen je popis Povjerenika Civilne zaštite Grada Labina koji broji ukupno 7 povjerenika i 7 zamjenika povjerenika.

Vatrogasne snage na prostoru Grada Labina

Nositelj organizacije zaštite od požara na području Grada Labina je Javna vatrogasna postrojba Labin. JVP Labin broji 24 djelatnika dok DVD Labin Rabac raspolaže s 26 operativna člana. Broj vozila i opreme naveden je u poglavlju 6.1.6..

Vatrogasne postrojbe na području Grada Labina dostatne su za djelovanje na više intervencija istovremeno, gašenje višednevnih požara na otvorenom prostoru, jer raspolažu s dovoljnim brojem vatrogasaca i materijalno tehničkih sredstvima.

Gradsko društvo Crvenog križa Labin

Gradsko društvo Crvenog križa Labin raspolaže s 2 djelatnika i 142 aktivna volontera.



GDCK Labin ima 2 djelatnika i 18 volontera educiranih za poslove Službe traženja, te 21 volontera članova interventnog tima.

Uspostavit će se i organizirati služba traženja, primanje i distribucija humanitarne pomoći, prihvat i smještaj ugroženog stanovništva, organizirat će se dobrovoljno davanje krvi. Po potrebi bi se volonteri uključili u evakuaciju stanovništva i pružanje prve medicinske pomoći u sastavu profesionalnih ekipa prve pomoći. Dodatno ljudstvo i oprema zatražiti će se od Društva CK Istarske županije.

U nastavku je popis opreme GDCK Labin za pripremu i djelovanje u kriznim situacijama:

NAZIV	KOLIČINA (kom)
Pokrivači	190
Vreće za spavanje	50
Posteljina (set)	50
Poljski kreveti	50
Prostirke (karimati)	40
Madraci	60
Stolovi sklopivi sa klupama (set)	3
Sklopivi stolovi PVC	2
Stolovi (1x1)	4
Stolice (plastika)	20
Klupe (drvene)	4
Nosila	2
Reflektor (30 m)	1
Šator 7 x 5 m	2
Šator 9 x 5 m	1
Šator obiteljski	9
Šatorska krila	15
Torbice prve pomoći - pune	5



Torbice prve pomoći - prazne	7
Tanjuri (čvrsta plastika)	50
Šalice (čvrsta plastika)	50
Pribor za jelo - set	50
Termos boce	2
Kontejneri za hranu	3
Lopate (velike+male)	9+3
Motike	5
Malj	5
Stacionarna kuhinja	1
Prijenosno računalo	1
Radiostanice PMR - set	1
Megafon	1
Plutača za spašavanje na vodi	1
Uže za izvlačenje iz vode	1

Hrvatska gorska služba spašavanja – Stanica Pula

Područje Grada Labina pokriva stanica Pula. Članstvo Stanice čini 29 volontera od kojih su 18 gorski spašavatelji, 8 spašavatelji, 3 pripravnici. Od opreme imaju 1 osobno vozilo, 1 kombi vozilo i 1 terensko vozilo. Članovi se uključuju u akcije potrage za nestalim osobama i spašavanjem iz nepristupačnih mjesta.

Poziv bilo kojem članu Gorske službe spašavanja ujedno je i poziv cijeloj službi čime se mobiliziraju svi potrebni potencijali cijele službe. U pravilu intervenira stanica koja je najbliža mjestu nesreće, a po potrebi se angažiraju i druge stanice.

Pravne osobe i ostali subjekti na prostoru Grada Labina od interesa za sustav civilne zaštite:

1. Trgovačko društvo 1. Maj Labin d.o.o., Labin
2. Trgovačko društvo Vodovod Labin d.o.o., Labin
3. Veterinarska ambulanta d.o.o., Labin

Udruge građana koje se mogu angažirati u aktivnostima sustava civilne zaštite:



1. Lovačko društvo „Kamenjarka“, Labin
2. Kinološka udruga Labin
3. Lovačko društvo „Balotin“ Vinež
4. Planinarsko društvo Skitaca
5. Ronilački klub Rabac
6. Društvo sportova na moru „Kvarner“ Rabac Labin

3. Stanje mobilnosti operativnih kapaciteta sustava civilne zaštite i stanja komunikacijskih kapaciteta

Procjena spremnosti sustava civilne zaštite provodi se na temelju procjene stanja mobilnosti operativnih kapaciteta sustava civilne zaštite i stanja komunikacijskih kapaciteta na temelju procjene stanja transportne potpore i komunikacijskih kapaciteta. Ukupna razina spremnosti operativnih kapaciteta procijenjena je visokom i to posebno zbog spremnosti najvažnijih operativnih kapaciteta od značaja za sustav civilne zaštite u cjelini.

4. Stanje mobilnosti operativnih kapaciteta sustava civilne zaštite i stanja komunikacijskih kapaciteta-redovitih službi i gotovih operativnih snaga (pravnih osoba i udruga građana)

Analizirani kapaciteti raspolažu vlastitim prijevoznim sredstvima, operativni su kapaciteti visoke mobilnosti i dovoljne samodostatnosti. Uz navedeno, raspolažu sustavima radio komunikacija. Stanje mobilnosti operativnih kapaciteta analizirajući transportne kapacitete procijenjena je visokom spremnošću. Stanje komunikacijskih kapaciteta, mobilne i fiksne telefonije procijenjeno je visokom razinom spremnošću.

5. Stanje mobilnosti operativnih kapaciteta sustava civilne zaštite i stanja komunikacijskih kapaciteta - postrojba civilne zaštite Grada Labina

Analizirani kapaciteti ne raspolažu vlastitim prijevoznim sredstvima, operativni su kapaciteti niske mobilnosti ali dovoljne samodostatnosti. Kako je prethodno opisano radi se o niskoj spremnosti mobilnosti i komunikacijskih kapaciteta.

Analiza sustava na području reagiranja izrađuje se za svaki rizik obrađen u procjeni rizika.

8.2.1 Požari otvorenog tipa

U sljedećoj tablici navedene su snage civilne zaštite potrebne u slučaju nastanka požara otvorenog tipa.

Tablica 72. Potrebne snage u slučaju požara otvorenog tipa

POTREBNE SNAGE U SLUČAJU POŽARA OTVORENOG TIPA	NAPOMENA
<ul style="list-style-type: none"> • Stožer civilne zaštite Grada Labina, • povjerenici civilne zaštite, • Koordinator na lokaciji, • JVP Labin, • Dobrovoljno vatrogasno društvo Labin Rabac, 	Raspoložive snage sustava civilne zaštite na područja Grada Labina

<ul style="list-style-type: none"> • Trgovačko društvo Vodovod Labin d.o.o., Labin, • GDCK Labin 	
<ul style="list-style-type: none"> • Ministarstvo unutarnjih poslova - Policijska postaja Labin • Nastavni zavod za hitnu medicinu Istarske županije • Državna uprava za zaštitu i spašavanje – Područni ured Pazin 	Snage civilne zaštite koje nisu u nadležnosti Grada Labina, a koje će se uključiti u aktivnosti sustava civilne zaštite

Za djelotvorniju provedbu civilne zaštite potrebno je:

- kontinuirano osposobljavanje snaga civilne zaštite,
- opremiti vatrogasne postrojbe sa potrebnim MTS-a,
- educirati stanovništvo o mogućim opasnostima od požara otvorenog tipa,
- provoditi vježbe kako bi svi sudionici civilne zaštite bili upoznati sa svojim aktivnostima u slučaju požara otvorenog tipa.

Tablica 73. Analiza sustava civilne zaštite – područje reagiranja – Požar otvorenog prostora

PODRUČJE REAGIRANJA	Vrlo niska spremnost	Niska spremnost	Visoka spremnost	Vrlo visoka spremnost
	4	3	2	1
STOŽER				
Stupnja popunjenosti ljudstvom			x	
Stupnja spremnosti zapovjednog osoblja			x	
Stupnja osposobljenosti ljudstva i zapovjednog osoblja			x	
Stupnja uvježbanosti			x	
Stupnja opremljenosti materijalnim sredstvima i opremom		x		
Vremena mobilizacijske spremnosti/operativne gotovosti			x	
Samodostatnosti i logističkoj potpori		x		
Područje reagiranja - ZBIRNO			x	
POVJERENICI CIVILNE ZAŠTITE				
Stupnja popunjenosti ljudstvom			x	



PODRUČJE REAGIRANJA	Vrlo niska spremnost	Niska spremnost	Visoka spremnost	Vrlo visoka spremnost
	4	3	2	1
Stupnja spremnosti zapovjednog osoblja			x	
Stupnja osposobljenosti ljudstva i zapovjednog osoblja			x	
Stupnja uvježbanosti		x		
Stupnja opremljenosti materijalnim sredstvima i opremom		x		
Vremena mobilizacijske spremnosti/operativne gotovosti			x	
Samodostatnosti i logističkoj potpori		x		
<u>Područje reagiranja - ZBIRNO</u>			x	
KOORDINATORI NA LOKACIJI				
Stupnja popunjenosti ljudstvom		x		
Stupnja spremnosti zapovjednog osoblja			x	
Stupnja osposobljenosti ljudstva i zapovjednog osoblja			x	
Stupnja uvježbanosti			x	
Stupnja opremljenosti materijalnim sredstvima i opremom			x	
Vremena mobilizacijske spremnosti/operativne gotovosti			x	
Samodostatnosti i logističkoj potpori		x		
<u>Područje reagiranja - ZBIRNO</u>			x	
VATROGASNE SNAGE				
Stupnja popunjenosti ljudstvom			x	
Stupnja spremnosti zapovjednog osoblja			x	



PODRUČJE REAGIRANJA	Vrlo niska spremnost	Niska spremnost	Visoka spremnost	Vrlo visoka spremnost
	4	3	2	1
Stupnja osposobljenosti ljudstva i zapovjednog osoblja			x	
Stupnja uvježbanosti			x	
Stupnja opremljenosti materijalnim sredstvima i opremom			x	
Vremena mobilizacijske spremnosti/operativne gotovosti			x	
Samodostatnosti i logističkoj potpori			x	
<u>Područje reagiranja - ZBIRNO</u>			x	
GRADSKO DRUŠTVO CRVENOG KRIŽA LABIN				
Stupnja popunjenosti ljudstvom			x	
Stupnja spremnosti zapovjednog osoblja			x	
Stupnja osposobljenosti ljudstva i zapovjednog osoblja			x	
Stupnja uvježbanosti			x	
Stupnja opremljenosti materijalnim sredstvima i opremom			x	
Vremena mobilizacijske spremnosti/operativne gotovosti			x	
Samodostatnosti i logističkoj potpori		x		
<u>Područje reagiranja - BIRNO</u>			x	
PRAVNE OSOBE I OSTALI SUBJEKTI NA PROSTORU GRADA LABINA OD INTERESA ZA SUSTAV CIVILNE ZAŠTITE:				
Stupnja popunjenosti ljudstvom			x	
Stupnja spremnosti zapovjednog osoblja			x	



PODRUČJE REAGIRANJA	Vrlo niska spremnost	Niska spremnost	Visoka spremnost	Vrlo visoka spremnost
	4	3	2	1
Stupnja osposobljenosti ljudstva i zapovjednog osoblja			x	
Stupnja uvježbanosti		x		
Stupnja opremljenosti materijalnim sredstvima i opremom		x		
Vremena mobilizacijske spremnosti/operativne gotovosti			x	
Samodostatnosti i logističkoj potpori		x		
<u>Područje reagiranja - ZBIRNO</u>			x	

Mogući požari otvorenog prostora koje prijete Gradu Labinu ne mogu poprimiti obim velike nesreće. Postojeće snage civilne zaštite u navedenom slučaju (najgori slučaj) bi bile dovoljne u provođenju mjera civilne zaštite. Po potrebi se može zatražiti pomoć sa županijske razine zbog malog kapaciteta materijalno-tehničkih sredstava.

8.2.2 Epidemija i pandemija

U sljedećoj tablici navedene su snage civilne zaštite potrebne u slučaju nastanka epidemije i pandemije.

Tablica 74. Potrebne snage u slučaju epidemije i pandemije

POTREBNE SNAGE U SLUČAJU EPIDEMIJE I PANDEMIJE	NAPOMENA
<ul style="list-style-type: none"> Stožer civilne zaštite Grada Labina, Gradsko društvo Crvenog križa Labin. 	Raspoložive snage sustava civilne zaštite na područja Grada.
<ul style="list-style-type: none"> Nastavni zavod za hitnu medicinu Istarske županije Istarski domovi zdravlja (IDZ), Ispostava "dr. Lino Peršić" Labin Nastavni zavod za javno zdravstvo Istarske županije Služba za epidemiologiju, Državna uprava za zaštitu i spašavanje, Područni ured Pazin 	Snage civilne zaštite koje nisu u nadležnosti Grada, a koje će se uključiti u aktivnosti sustava civilne zaštite

Za djelotvornije provođenje mjera civilne zaštite u slučaju epidemije i pandemije potrebno je:



- osigurati pravovremeno obavješćivanje stanovništva o mogućoj opasnosti od epidemije i pandemije,
- provoditi edukaciju stanovništva u provođenju zdravstvene zaštite,
- osigurati pravovremene mjere zaštite stanovništva,
- provoditi vježbe kako bi svi sudionici u sustavu civilne zaštite bili upoznati sa svojim aktivnostima u slučaju epidemije i pandemije.

Tablica 75. Potrebne snage u slučaju epidemije i pandemije

PODRUČJE REAGIRANJA	Vrlo niska spremnost	Niska spremnost	Visoka spremnost	Vrlo visoka spremnost
	4	3	2	1
STOŽER				
Stupnja popunjenosti ljudstvom			x	
Stupnja spremnosti zapovjednog osoblja			x	
Stupnja osposobljenosti ljudstva i zapovjednog osoblja			x	
Stupnja uvježbanosti			x	
Stupnja opremljenosti materijalnim sredstvima i opremom		x		
Vremena mobilizacijske spremnosti/operativne gotovosti			x	
Samodostatnosti i logističkoj potpori		x		
Područje reagiranja - ZBIRNO			x	
GRADSKO DRUŠTVO CRVENOG KRIŽA LABIN				
Stupnja popunjenosti ljudstvom			x	
Stupnja spremnosti zapovjednog osoblja			x	
Stupnja osposobljenosti ljudstva i zapovjednog osoblja			x	
Stupnja uvježbanosti			x	
Stupnja opremljenosti materijalnim sredstvima i opremom			x	
Vremena mobilizacijske spremnosti/operativne gotovosti			x	



PODRUČJE REAGIRANJA	Vrlo niska spremnost	Niska spremnost	Visoka spremnost	Vrlo visoka spremnost
	4	3	2	1
Samodostatnosti i logističkoj potpori		x		
<u>Područje reagiranja - BIRNO</u>			x	

Moguće epidemije i pandemije koje prijete Gradu Labinu ne mogu poprimiti obim velike nesreće. Postojeće snage civilne zaštite u navedenom slučaju (najgori slučaj) bi bile dovoljne u provođenju mjera civilne zaštite.

8.2.3 Industrijske nesreće

U sljedećoj tablici navedene su snage civilne zaštite potrebne u slučaju nastanka industrijske nesreće.

Tablica 76. Potrebne snage u slučaju industrijske nesreće

POTREBNE SNAGE U SLUČAJU INDUSTRIJSKE NESREĆE	NAPOMENA
<ul style="list-style-type: none"> • Stožer civilne zaštite Grada Labina, • Koordinator na lokaciji, • JVP Labin, • Dobrovoljno vatrogasno društvo Labin Rabac, 	Raspoložive snage sustava civilne zaštite na područja Grada.
<ul style="list-style-type: none"> • Nastavni zavod za hitnu medicinu Istarske županije • Istarski domovi zdravlja (IDZ), Ispostava "dr. Lino Peršić" Labin • Nastavni zavod za javno zdravstvo Istarske županije • Državna uprava za zaštitu i spašavanje, Područni ured Pazin • Županijska uprava za ceste Istarske županije • Ministarstvo unutarnjih poslova, Policijska postaja Labin 	Snage civilne zaštite koje nisu u nadležnosti Grada Labina, a koje će se uključiti u aktivnosti sustava civilne zaštite

Za djelotvornije provođenje mjera civilne zaštite u slučaju industrijske nesreće potrebno je:

- osigurati pravovremeno uzbunjivanje stanovništva,
- opremiti kadrovski i materijalno vatrogasne snage Grada Labina,
- snage sustava civilne zaštite upoznati s njihovim zadaćama u provođenju mjera civilne zaštite,



- redovito ažurirati snage civilne zaštite s podacima o ljudskim i materijalnim sredstvima,
- provoditi vježbe kako bi svi sudionici sustava civilne zaštite bili upoznati sa svojim aktivnostima u slučaju industrijskih nesreća.

Tablica 77. Analiza sustava civilne zaštite – područje reagiranja – Industrijske nesreće

PODRUČJE REAGIRANJA	Vrlo niska spremnost	Niska spremnost	Visoka spremnost	Vrlo visoka spremnost
	4	3	2	1
STOŽER				
Stupnja popunjenosti ljudstvom			x	
Stupnja spremnosti zapovjednog osoblja			x	
Stupnja osposobljenosti ljudstva i zapovjednog osoblja			x	
Stupnja uvježbanosti			x	
Stupnja opremljenosti materijalnim sredstvima i opremom		x		
Vremena mobilizacijske spremnosti/operativne gotovosti			x	
Samodostatnosti i logističkoj potpori		x		
<u>Područje reagiranja - ZBIRNO</u>			x	
KOORDINATOR NA LOKACIJI				
Stupnja popunjenosti ljudstvom		x		
Stupnja spremnosti zapovjednog osoblja			x	
Stupnja osposobljenosti ljudstva i zapovjednog osoblja			x	
Stupnja uvježbanosti			x	
Stupnja opremljenosti materijalnim sredstvima i opremom			x	
Vremena mobilizacijske spremnosti/operativne gotovosti			x	



PODRUČJE REAGIRANJA	Vrlo niska spremnost	Niska spremnost	Visoka spremnost	Vrlo visoka spremnost
	4	3	2	1
Samodostatnosti i logističkoj potpori		x		
<u>Područje reagiranja - ZBIRNO</u>			x	
VATROGASNE SNAGE				
Stupnja popunjenosti ljudstvom			x	
Stupnja spremnosti zapovjednog osoblja			x	
Stupnja osposobljenosti ljudstva i zapovjednog osoblja			x	
Stupnja uvježbanosti			x	
Stupnja opremljenosti materijalnim sredstvima i opremom			x	
Vremena mobilizacijske spremnosti/operativne gotovosti			x	
Samodostatnosti i logističkoj potpori			x	
<u>Područje reagiranja - ZBIRNO</u>			x	

Moguće industrijske nesreće koje prijete Gradu Labinu mogu poprimiti obim velike nesreće. Postojeće snage civilne zaštite u navedenom slučaju (najgori slučaj) bile bi dovoljne u provođenju mjera civilne zaštite. Po potrebi se može zatražiti pomoć županijske razine zbog malog kapaciteta operativnih kapaciteta i materijalno-tehničkih sredstava.

8.2.4 Potres

U sljedećoj tablici navedene su snage civilne zaštite potrebne u slučaju nastanka potresa.

Tablica 78. Potrebne snage u slučaju potresa

POTREBNE SNAGE U SLUČAJU POTRESA	NAPOMENA
<ul style="list-style-type: none"> • Stožer civilne zaštite Grada Labina, • Koordinator na lokaciji • Civilna zaštita Grada: povjerenici civilne zaštite, • JVP Labin, • Dobrovoljno vatrogasno društvo Labin Rabac, 	Raspoložive snage sustava civilne zaštite na područja Grada.

<ul style="list-style-type: none"> • Gradsko društvo Crvenog križa Labin, • Trgovačko društvo Vodovod Labin d.o.o., Labin • Trgovačko društvo 1. Maj Labin d.o.o., Labin • Veterinarska ambulanta d.o.o., Labin • Lovačko društvo „Kamenjarka“, Labin • Kinološka udruga Labin • Lovačko društvo „Balotin“ Vinež • Planinarsko društvo Skitaci • Smještajni kapaciteti – sportske dvorane, šatorska naselja 	
<ul style="list-style-type: none"> • Hrvatska gorska služba spašavanja - stanica Pula • Ministarstvo unutarnjih poslova - Policijska postaja Labin • Nastavni zavod za hitnu medicinu Istarske županije • Istarski domovi zdravlja (IDZ), Ispostava "dr. Lino Peršić" Labin • Nastavni zavod za javno zdravstvo Istarske županije • Državna uprava za zaštitu i spašavanje – Područni ured Pazin • Županijska uprava za ceste Istarske županije • Centar za socijalnu skrb Labin • Hrvatske šume d.o.o., Šumarija Labin • Hrvatske vode – Vodnogospodarska ispostava Labin • HEP d.d. – operater distribucijskog područja Labin 	Snage civilne zaštite koje nisu u nadležnosti Grada, a koje će se uključiti u aktivnosti sustava civilne zaštite

Za djelotvorniju provedbu mjera civilne zaštite potrebno je:

- kontinuirano osposobljavanje snaga civilne zaštite,
- opremiti vatrogasne postrojbe sa potrebnim materijalno-tehničkim sredstvima za spašavanje u slučaju potresa,
- educirati stanovništvo o mogućim opasnostima od potresa,
- prilikom izgradnje stambenih i poslovnih objekata poštivati mjere koje omogućavaju lokalizaciju i ograničavanje posljedica potresa (protu potresno projektiranje),
- provoditi vježbe kako bi svi sudionici zaštite i spašavanja bili upoznati sa svojim aktivnostima u slučaju potresa.

Tablica 79. Analiza sustava civilne zaštite – područje reagiranja – Potres

PODRUČJE REAGIRANJA	Vrlo niska spremnost	Niska spremnost	Visoka spremnost	Vrlo visoka spremnost
	4	3	2	1
STOŽER				
Stupnja ljudstvom popunjenosti			x	



PODRUČJE REAGIRANJA	Vrlo niska spremnost	Niska spremnost	Visoka spremnost	Vrlo visoka spremnost
	4	3	2	1
Stupnja spremnosti zapovjednog osoblja			x	
Stupnja osposobljenosti ljudstva i zapovjednog osoblja			x	
Stupnja uvježbanosti			x	
Stupnja opremljenosti materijalnim sredstvima i opremom		x		
Vremena mobilizacijske spremnosti/operativne gotovosti			x	
Samodostatnosti i logističkoj potpori		x		
<u>Područje reagiranja - ZBIRNO</u>			x	
POVJERENICI CIVILNE ZAŠTITE				
Stupnja popunjenosti ljudstvom			x	
Stupnja spremnosti zapovjednog osoblja			x	
Stupnja osposobljenosti ljudstva i zapovjednog osoblja			x	
Stupnja uvježbanosti		x		
Stupnja opremljenosti materijalnim sredstvima i opremom		x		
Vremena mobilizacijske spremnosti/operativne gotovosti			x	
Samodostatnosti i logističkoj potpori		x		
<u>Područje reagiranja - ZBIRNO</u>			x	
KOORDINATORI NA LOKACIJI				
Stupnja popunjenosti ljudstvom		x		



PODRUČJE REAGIRANJA	Vrlo niska spremnost	Niska spremnost	Visoka spremnost	Vrlo visoka spremnost
	4	3	2	1
Stupnja spremnosti zapovjednog osoblja			x	
Stupnja osposobljenosti ljudstva i zapovjednog osoblja			x	
Stupnja uvježbanosti			x	
Stupnja opremljenosti materijalnim sredstvima i opremom			x	
Vremena mobilizacijske spremnosti/operativne gotovosti			x	
Samodostatnosti i logističkoj potpori		x		
<u>Područje reagiranja - ZBIRNO</u>			x	
VATROGASNE SNAGE				
Stupnja popunjenosti ljudstvom			x	
Stupnja spremnosti zapovjednog osoblja			x	
Stupnja osposobljenosti ljudstva i zapovjednog osoblja			x	
Stupnja uvježbanosti			x	
Stupnja opremljenosti materijalnim sredstvima i opremom			x	
Vremena mobilizacijske spremnosti/operativne gotovosti			x	
Samodostatnosti i logističkoj potpori			x	
<u>Područje reagiranja - ZBIRNO</u>			x	



PODRUČJE REAGIRANJA	Vrlo niska spremnost	Niska spremnost	Visoka spremnost	Vrlo visoka spremnost
	4	3	2	1
GRADSKO DRUŠTVO CRVENOG KRIŽA LABIN				
Stupnja popunjenosti ljudstvom			x	
Stupnja spremnosti zapovjednog osoblja			x	
Stupnja osposobljenosti ljudstva i zapovjednog osoblja			x	
Stupnja uvježbanosti			x	
Stupnja opremljenosti materijalnim sredstvima i opremom			x	
Vremena mobilizacijske spremnosti/operativne gotovosti			x	
Samodostatnosti i logističkoj potpori		x		
<u>Područje reagiranja – ZBIRNO</u>			x	
PRAVNE OSOBE I OSTALI SUBJEKTI NA PROSTORU GRADA LABINA OD INTERESA ZA SUSTAV CIVILNE ZAŠTITE:				
Stupnja popunjenosti ljudstvom			x	
Stupnja spremnosti zapovjednog osoblja			x	
Stupnja osposobljenosti ljudstva i zapovjednog osoblja			x	
Stupnja uvježbanosti		x		
Stupnja opremljenosti materijalnim sredstvima i opremom		x		



PODRUČJE REAGIRANJA	Vrlo niska spremnost	Niska spremnost	Visoka spremnost	Vrlo visoka spremnost
	4	3	2	1
Vremena mobilizacijske spremnosti/operativne gotovosti			x	
Samodostatnosti i logističkoj potpori		x		
<u>Područje reagiranja - ZBIRNO</u>			x	

Raspoložive snage civilne zaštite bit će dostatne za saniranje šteta nastalih posljedica potresa manjeg intenziteta, no kod potresa jačine VII° po MCS ljestvici i jače (za što postoji mala vjerojatnost) postojećim snagama civilne zaštite Grada Labina bit će potrebna pomoć operativnih i specijalističkih snaga sa županijske i državne razine.

8.2.5 Poplava

U sljedećoj tablici navedene su snage civilne zaštite potrebne u slučaju nastanka poplava.

Tablica 80. Potrebne snage u slučaju poplava

POTREBNE SNAGE U SLUČAJU POPLAVA	NAPOMENA
<ul style="list-style-type: none"> • Stožer civilne zaštite Grada Labina, • Civilna zaštita Grada: povjerenici civilne zaštite, • Koordinator na lokaciji, • JVP Labin, • Dobrovoljno vatrogasno društvo Labin Rabac, • Gradsko društvo Crvenog križa Labin, • Trgovačko društvo Vodovod Labin d.o.o., Labin • Ronilački klub Rabac • Društvo sportova na moru „Kvarner“ Rabac Labin • Smještajni kapaciteti – sportske dvorane 	Raspoložive snage sustava civilne zaštite na područja Grada.
<ul style="list-style-type: none"> • Hrvatska gorska služba spašavanja - stanica Pula • Ministarstvo unutarnjih poslova - Policijska postaja Labin • Nastavni zavod za hitnu medicinu Istarske županije • Istarski domovi zdravlja (IDZ), Ispostava "dr. Lino Peršić" Labin • Nastavni zavod za javno zdravstvo Istarske županije • Državna uprava za zaštitu i spašavanje – Područni ured Pazin • Županijska uprava za ceste Istarske županije • Hrvatske šume d.o.o., Šumarija Labin • Hrvatske vode – Vodnogospodarska ispostava Labin 	Snage civilne zaštite koje nisu u nadležnosti Grada, a koje će se uključiti u aktivnosti sustava civilne zaštite



Moguće poplave koje prijete Gradu Labinu ne mogu poprimiti obim velike nesreće. Postojeće snage civilne zaštite u navedenom slučaju (najgori slučaj) bi bile dovoljne u provođenju mjera civilne zaštite. Po potrebi se može zatražiti pomoć sa županijske razine zbog malog kapaciteta materijalno-tehničkih sredstava.

Za djelotvornije provođenje mjera civilne zaštite u slučaju poplave potrebno je:

- osigurati pravovremeno uzbunjivanje stanovništva,
- provoditi edukaciju stanovništva u provođenju samozaštite i uzajamne zaštite,
- opremiti kadrovski i materijalno sustav civilne zaštite Grada Labina,
- snage civilne zaštite upoznati s njihovim zadaćama u provođenju mjera civilne zaštite,
- redovito ažurirati snage civilne zaštite s podacima o ljudskim i materijalnim sredstvima,
- provoditi vježbe kako bi svi sudionici sustava civilne zaštite bili upoznati sa svojim aktivnostima u slučaju poplava.

Tablica 81. Analiza sustava civilne zaštite – područje reagiranja – Poplava

PODRUČJE REAGIRANJA	Vrlo niska spremnost	Niska spremnost	Visoka spremnost	Vrlo visoka spremnost
	4	3	2	1
STOŽER				
Stupnja popunjenosti ljudstvom			x	
Stupnja spremnosti zapovjednog osoblja			x	
Stupnja osposobljenosti ljudstva i zapovjednog osoblja			x	
Stupnja uvježbanosti			x	
Stupnja opremljenosti materijalnim sredstvima i opremom		x		
Vremena mobilizacijske spremnosti/operativne gotovosti			x	
Samodostatnosti i logističkoj potpori		x		
<u>Područje reagiranja - ZBIRNO</u>			x	
POVJERENICI CIVILNE ZAŠTITE				
Stupnja popunjenosti ljudstvom			x	



PODRUČJE REAGIRANJA	Vrlo niska spremnost	Niska spremnost	Visoka spremnost	Vrlo visoka spremnost
	4	3	2	1
Stupnja spremnosti zapovjednog osoblja			x	
Stupnja osposobljenosti ljudstva i zapovjednog osoblja			x	
Stupnja uvježbanosti		x		
Stupnja opremljenosti materijalnim sredstvima i opremom		x		
Vremena mobilizacijske spremnosti/operativne gotovosti			x	
Samodostatnosti i logističkoj potpori		x		
<u>Područje reagiranja - ZBIRNO</u>			x	
KOORDINATORI NA LOKACIJI				
Stupnja potpunosti ljudstvom		x		
Stupnja spremnosti zapovjednog osoblja			x	
Stupnja osposobljenosti ljudstva i zapovjednog osoblja			x	
Stupnja uvježbanosti			x	
Stupnja opremljenosti materijalnim sredstvima i opremom			x	
Vremena mobilizacijske spremnosti/operativne gotovosti			x	
Samodostatnosti i logističkoj potpori		x		
<u>Područje reagiranja - ZBIRNO</u>			x	
VATROGASNE SNAGE				



PODRUČJE REAGIRANJA	Vrlo niska spremnost	Niska spremnost	Visoka spremnost	Vrlo visoka spremnost
	4	3	2	1
Stupnja popunjenosti ljudstvom			x	
Stupnja spremnosti zapovjednog osoblja			x	
Stupnja osposobljenosti ljudstva i zapovjednog osoblja			x	
Stupnja uvježbanosti			x	
Stupnja opremljenosti materijalnim sredstvima i opremom			x	
Vremena mobilizacijske spremnosti/operativne gotovosti			x	
Samodostatnosti i logističkoj potpori			x	
<u>Područje reagiranja - ZBIRNO</u>			x	
GRADSKO DRUŠTVO CRVENOG KRIŽA LABIN				
Stupnja popunjenosti ljudstvom			x	
Stupnja spremnosti zapovjednog osoblja			x	
Stupnja osposobljenosti ljudstva i zapovjednog osoblja			x	
Stupnja uvježbanosti			x	
Stupnja opremljenosti materijalnim sredstvima i opremom			x	
Vremena mobilizacijske spremnosti/operativne gotovosti			x	
Samodostatnosti i logističkoj potpori		x		



PODRUČJE REAGIRANJA	Vrlo niska spremnost	Niska spremnost	Visoka spremnost	Vrlo visoka spremnost
	4	3	2	1
<u>Područje reagiranja – ZBIRNO</u>			x	
PRAVNE OSOBE I OSTALI SUBJEKTI NA PROSTORU GRADA LABINA OD INTERESA ZA SUSTAV CIVILNE ZAŠTITE:				
Stupnja popunjenosti ljudstvom			x	
Stupnja spremnosti zapovjednog osoblja			x	
Stupnja osposobljenosti ljudstva i zapovjednog osoblja			x	
Stupnja uvježbanosti		x		
Stupnja opremljenosti materijalnim sredstvima i opremom		x		
Vremena mobilizacijske spremnosti/operativne gotovosti			x	
Samodostatnosti i logističkoj potpori		x		
<u>Područje reagiranja - ZBIRNO</u>			x	

8.2.6 Ekstremne temperature

U sljedećoj tablici navedene su snage civilne zaštite potrebne u slučaju nastanka ekstremnih vremenskih pojava.

Tablica 82. Potrebne snage u slučaju ekstremne temperature

POTREBNE SNAGE U SLUČAJU OSTALIH PRIRODNIH UGROZA	NAPOMENA
---	----------



<ul style="list-style-type: none"> • Stožer civilne zaštite Grada Labina • Gradsko društvo Crvenog križa Labin 	Raspoložive snage sustava civilne zaštite na područja Grada
<ul style="list-style-type: none"> • Nastavni zavod za hitnu medicinu Istarske županije • Istarski domovi zdravlja (IDZ), Ispostava "dr. Lino Peršić" Labin • Nastavni zavod za javno zdravstvo Istarske županije 	Snage civilne zaštite koje nisu u nadležnosti Grada, a koje će se uključiti u aktivnosti sustava civilne zaštite

Moguće ekstremne temperature koje prijete Gradu Labinu ne mogu poprimiti obim velike nesreće. Postojeće snage civilne zaštite u navedenom slučaju (najgori slučaj) bile bi dovoljne u provođenju mjera civilne zaštite. Po potrebi se može zatražiti pomoć županijske razine zbog malog kapaciteta operativnih kapaciteta i materijalno-tehničkih sredstava.

Tablica 83. Analiza sustava civilne zaštite – područje reagiranja – Ekstremne temperature

PODRUČJE REAGIRANJA	Vrlo niska spremnost	Niska spremnost	Visoka spremnost	Vrlo visoka spremnost
	4	3	2	1
STOŽER				
Stupnja popunjenosti ljudstvom			x	
Stupnja spremnosti zapovjednog osoblja			x	
Stupnja osposobljenosti ljudstva i zapovjednog osoblja			x	
Stupnja uvježbanosti			x	
Stupnja opremljenosti materijalnim sredstvima i opremom		x		
Vremena mobilizacijske spremnosti/operativne gotovosti			x	
Samodostatnosti i logističkoj potpori		x		
<u>Područje reagiranja - ZBIRNO</u>			x	
GRADSKO DRUŠTVO CRVENOG KRIŽA LABIN				



PODRUČJE REAGIRANJA	Vrlo niska spremnost	Niska spremnost	Visoka spremnost	Vrlo visoka spremnost
	4	3	2	1
Stupnja popunjenosti ljudstvom			x	
Stupnja spremnosti zapovjednog osoblja			x	
Stupnja osposobljenosti ljudstva i zapovjednog osoblja			x	
Stupnja uvježbanosti			x	
Stupnja opremljenosti materijalnim sredstvima i opremom			x	
Vremena mobilizacijske spremnosti/operativne gotovosti			x	
Samodostatnosti i logističkoj potpori		x		
<u>Područje reagiranja - ZBIRNO</u>			x	

8.2.7 Suša

U sljedećoj tablici navedene su snage civilne zaštite potrebne u slučaju nastanka suše.

Tablica 84. Potrebne snage u slučaju suše

POTREBNE SNAGE U SLUČAJU BOLESTI BILJA	NAPOMENA
<ul style="list-style-type: none"> • Stožer civilne zaštite Grada Labina, • JVP Labin, • Dobrovoljno vatrogasno društvo Labin Rabac, • Trgovačko društvo Vodovod Labin d.o.o., Labin 	Raspoložive snage sustava civilne zaštite na područja Grada
<ul style="list-style-type: none"> • Savjetodavna služba – podružnica Labin 	Snage civilne zaštite koje nisu u nadležnosti Grada, a koje će se uključiti u aktivnosti sustava civilne zaštite

Za djelotvornije provođenje mjera civilne zaštite u slučaju suše potrebno je:

- osigurati pravovremeno obavješćivanje stanovništva o mogućoj opasnosti od dugotrajne suše,



- osigurati pravovremene mjere zaštite od dugotrajne suše,
- provoditi vježbe kako bi svi sudionici u sustavu civilne zaštite bili upoznati sa svojim aktivnostima u slučaju pojave dugotrajne suše.

Tablica 85. Analiza sustava civilne zaštite – područje reagiranja – Suša

PODRUČJE REAGIRANJA	Vrlo niska spremnost	Niska spremnost	Visoka spremnost	Vrlo visoka spremnost
	4	3	2	1
STOŽER				
Stupnja potpunosti ljudstvom			x	
Stupnja spremnosti zapovjednog osoblja			x	
Stupnja osposobljenosti ljudstva i zapovjednog osoblja			x	
Stupnja uvježbanosti			x	
Stupnja opremljenosti materijalnim sredstvima i opremom		x		
Vremena mobilizacijske spremnosti/operativne gotovosti			x	
Samodostatnosti i logističkoj potpori		x		
<u>Područje reagiranja - ZBIRNO</u>			x	
VATROGASNE SNAGE				
Stupnja potpunosti ljudstvom			x	
Stupnja spremnosti zapovjednog osoblja			x	
Stupnja osposobljenosti ljudstva i zapovjednog osoblja			x	
Stupnja uvježbanosti			x	
Stupnja opremljenosti materijalnim sredstvima i opremom			x	
Vremena mobilizacijske spremnosti/operativne gotovosti			x	



PODRUČJE REAGIRANJA	Vrlo niska spremnost	Niska spremnost	Visoka spremnost	Vrlo visoka spremnost
	4	3	2	1
Samodostatnosti i logističkoj potpori			x	
<u>Područje reagiranja – ZBIRNO</u>			x	
PRAVNE OSOBE I OSTALI SUBJEKTI NA PROSTORU GRADA LABINA OD INTERESA ZA SUSTAV CIVILNE ZAŠTITE:				
Stupnja potpunosti ljudstvom			x	
Stupnja spremnosti zapovjednog osoblja			x	
Stupnja osposobljenosti ljudstva i zapovjednog osoblja			x	
Stupnja uvježbanosti		x		
Stupnja opremljenosti materijalnim sredstvima i opremom		x		
Vremena mobilizacijske spremnosti/operativne gotovosti			x	
Samodostatnosti i logističkoj potpori		x		
<u>Područje reagiranja – ZBIRNO</u>			x	

Moguće dugotrajne suše koje prijete Gradu Labinu ne mogu poprimiti obim velike nesreće. Postojeće snage civilne zaštite u navedenom slučaju (najgori slučaj) bi bile dovoljne u provođenju mjera civilne zaštite. Po potrebi se može zatražiti pomoć sa županijske razine zbog malog kapaciteta materijalno-tehničkih sredstava.

Tablica 86. Analiza sustava civilne zaštite – sustav civilne zaštite - zbirno

PODRUČJE REAGIRANJA	Vrlo niska spremnost	Niska spremnost	Visoka spremnost	Vrlo visoka spremnost
	4	3	2	1



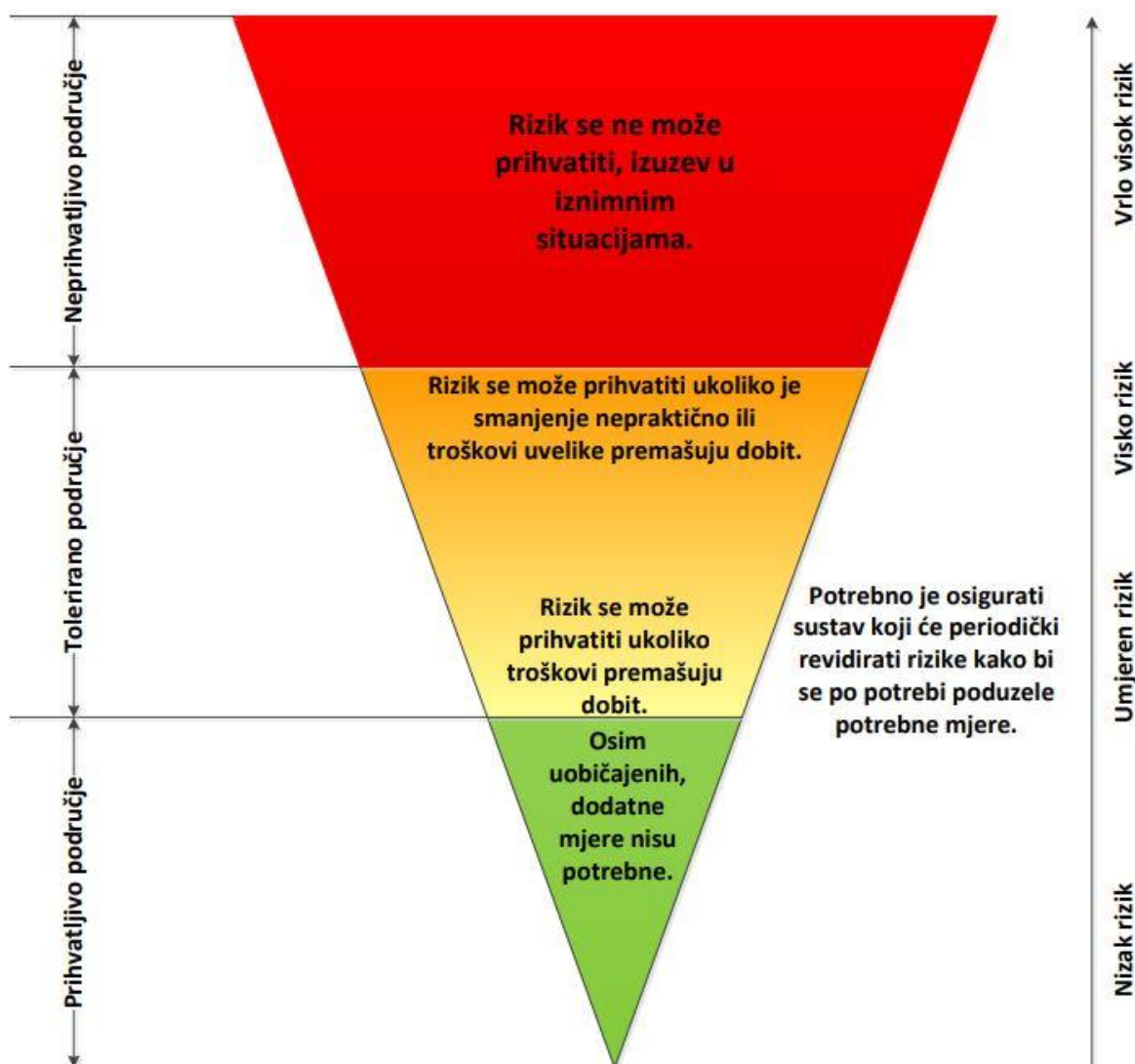
Područje preventive - ZBIRNO			x	
Područje reagiranja - ZBIRNO			x	
Sustav civilne zaštite - ZBIRNO			x	

9 USPOREDBA RIZIKA

Vrednovanje rizika je proces uspoređivanja rezultata analize rizika s kriterijima i provodi se uz primjenu ALARP načela (As Low As Reasonably Practicable). Rizici se svrstavaju u tri razreda: prihvatljivi, tolerirani i neprihvatljivi. Svrha vrednovanja rizika je određivanje važnosti pojedinog

rizika tj. odlučivanje da li će se određeni rizik prihvatiti ili će se poduzimati mjere u cilju njegovog smanjenja.

Slika 13. Vrednovanje rizika – ALARP NAČELA



Izvor: DUZS, Kriteriji za izradu smjernica koje donose čelnici područne (regionalne) samouprave za potrebe izrade procjena rizika od velikih nesreća na razinama jedinica lokalnih i područnih (regionalnih) samouprava DUZS, Sektor za civilnu zaštitu od 28. studenog 2016. godine.

Tablica 87. Vrednovanje rizika

SCENARIJ	VREDNOVANJE
Požar otvorenog tipa	



SCENARIJ	VREDNOVANJE
Epidemija i pandemija	Orange
Industrijska nesreća	Yellow
Potres	Yellow
Poplava	Light Green
Ekstremne temperature	Yellow
Suša	Light Green

Tolerirani (može se prihvatiti ukoliko je smanjenje nepraktično i troškovi premašuju dobit):

- Epidemija i pandemija
- Industrijska nesreća
- Poplava
- Potres
- Ekstremne temperature

Prihvatljivi rizici (rizik se može prihvatiti):

- Poplava
- Suša



10 POPIS SUDIONIKA U IZRADI PROCJENE RIZIKA

RIZIK: Epidemija i pandemija

RIZIK: Industrijska nesreća

RIZIK: Požar otvorenog prostora

RIZIK: Potres

RIZIK: Suša

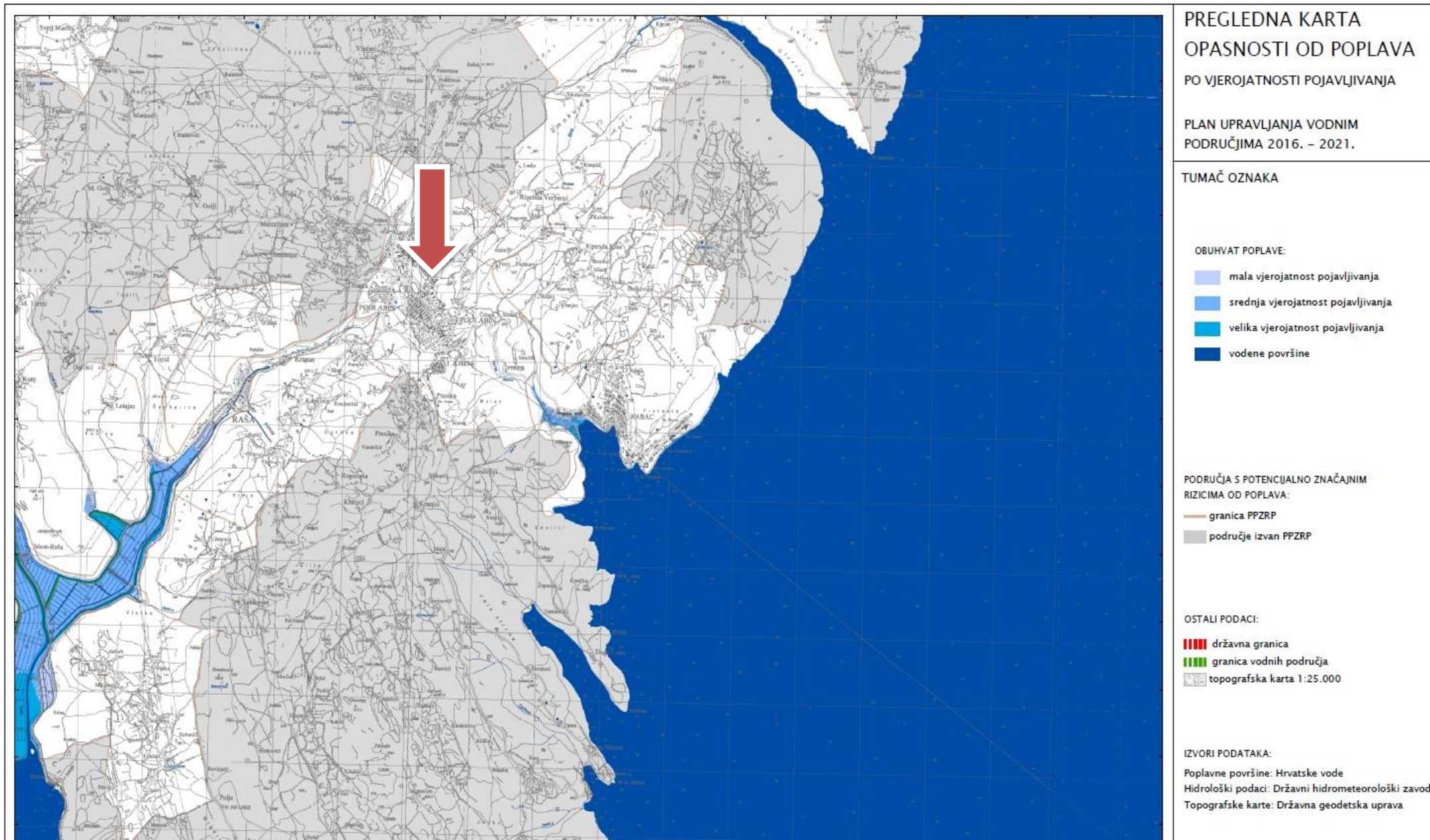
RIZIK: Poplava

RIZIK: Ekstremne temperature



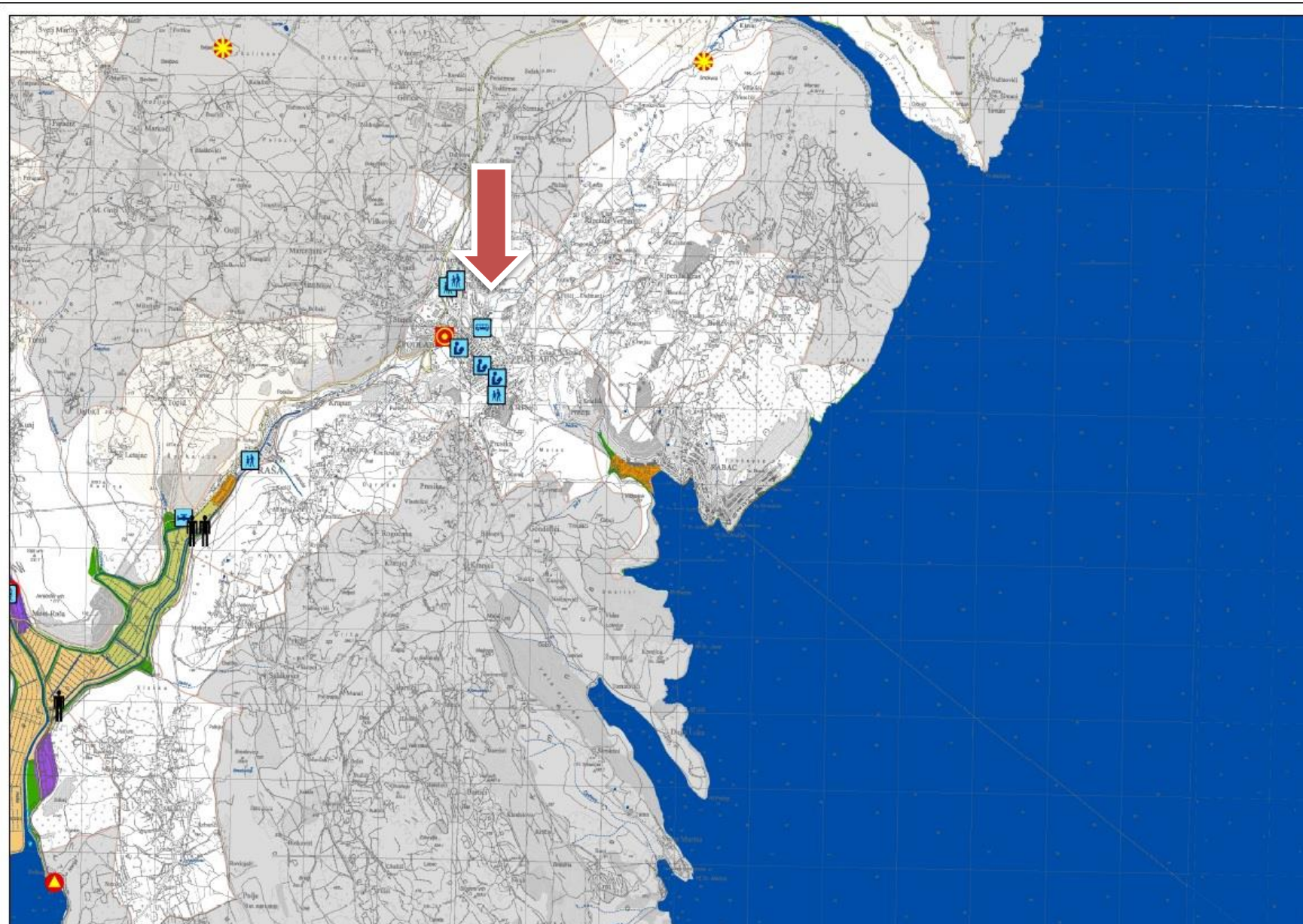
11 PRILOZI

11.1 Karta prijetnji - pregledna karta opasnosti od poplava po vjerojatnosti pojavljivanja (Plan upravljanja vodnim područjima 2016.-2021., Hrvatske vode, 2017.)





11.2 Karta prijetnji - pregledna karta rizika od poplava za malu vjerojatnosti pojavljivanja (Plan upravljanja vodnim područjima 2016.-2021., Hrvatske vode, 2017.)



PREGLEDNA KARTA RIZIKA OD POPLAVA ZA MALU VJEROJATNOST POJAVLJIVANJA

PLAN UPRAVLJANJA VODNIM
PODRUČJIMA 2016. – 2021.

TUMAČ OZNAKA

BRJ UGROŽENOG STANOVNIŠTVA PO NASELJIMA:
 manje od 100 100-1000 više od 1000

KORIŠTENJE ZEMLJIŠTA UNUTAR POPLAVNOG PODRUČJA:

- naseljeno područje
- sportski i rekreacijski sadržaji
- područje gospodarske namjene
- intenzivna poljoprivreda
- ostala poljoprivreda
- šume i niska vegetacija
- močvare i oskudna vegetacija
- vodene površine

INFRASTRUKTURA:

- zračna luka luka
- željeznički kolodvor autobusni kolodvor
- bolnica škola
- dječji vrtić dom umirovljenika
- vodozahvat

- željeznička pruga nasipi
- autocesta ostale ceste

ZAŠTITA OKOLIŠA:

- područje zaštite staništa ili vrsta
- nacionalni park
- vodozaštitno područje
- velika postrojenja (IED) pročistač
- odlagalište otpada otpadnih voda
- kupališta

KULTURNA BAŠTINA:

- UNESCO područja

PODRUČJA S POTENCIJALNO ZNAČAJNIM RIZICIMA OD POPLAVA:

- granica PPZRP
- područje izvan PPZRP

OSTALI PODACI:

- državna granica
- granica vodnih područja
- Topografska karta 1:25.000

Ovlaštenje tvrtke DLS d.o.o.



REPUBLIKA HRVATSKA
MINISTARSTVO UNUTARNJIH POSLOVA
RAVNATELJSTVO CIVILNE ZAŠTITE



KLASA: UP/I-810-01/20-01/12
URBROJ: 511-01-322-21-4
Zagreb, 14. lipnja 2021.

Temeljem članka 12. stavka 1. podstavka 22. Zakona o sustavu civilne zaštite („Narodne novine“, broj 82/15, 118/18,31/20 i 20/21), a u svezi s člankom 100. stavkom 3. Zakona o općem upravnom postupku („Narodne novine“, broj 47/09), donosim

PRIVREMENO RJEŠENJE

Trgovačkom društvu DLS d.o.o., Spinčićeva 2, 51000 Rijeka, OIB: 72954104541, kojem je izdana suglasnost za obavljanje I. i II. grupe stručnih poslova u području planiranja civilne zaštite na rok od 6 (šest) mjeseci privremenim rješenjem KLASA: UP/I-810-01/20-01/12 i URBROJ: 511-01-322-20-2 od 8. prosinca 2020. godine, produkuje se rok za 6 (šest) mjeseci od dana 18. kolovoza 2021. godine.

Obrazloženje

Tijelo državne uprave nadležno za poslove civilne zaštite donijelo je privremeno rješenje KLASA: UP/I-810-01/20-01/12, URBROJ: 511-01-322-20-2 od 8. prosinca 2020. godine, kojim je trgovačkom društvu DLS d.o.o., Spinčićeva 2, 51000 Rijeka, OIB: 72954104541, a nakon postupka provjere, sukladno važećim propisima, autentičnosti svih relevantnih dokaza o uvjetima koje je trgovačko društvo trebalo ispunjavati, izdana suglasnost za obavljanje I. i II. grupe stručnih poslova u području planiranja civilne zaštite.


DLS d.o.o. je dopisom od 7. lipnja 2021. godine, podnio zahtjev za produženje suglasnosti za obavljanje stručnih poslova u području planiranja civilne zaštite za I. i II. grupu poslova. Slijedom toga, izvršen je postupak provjere, sukladno važećim propisima, autentičnosti svih relevantnih dostavljenih dokaza o uvjetima koje je trgovačko društvo trebalo ispunjavati te je utvrđeno da DLS d.o.o. potrebne uvjete ispunjava.

Kako rok na koji je posljednja suglasnost dana ističe 18. kolovoza 2021. godine, a iz objektivnih razloga nije moguće provesti postupak za izdavanje novoga rješenja, u interesu je kako trgovačkog društva, tako i trećih osoba, da se na tržištu nastavi neometano obavljanje stručnih poslova planiranja u području civilne zaštite, te je riješeno kao u izreci ovog privremenog rješenja.

UPUTA O PRAVNOM LIJEKU

Protiv ovog rješenja nije dopuštena žalba, ali se može pokrenuti upravni spor pred nadležnim Upravnim sudom Republike Hrvatske u roku od 30 dana od dana dostave rješenja.

POMOĆNIK MINISTRA


dr. sc. Damir Trut

DOSTAVITI:

1. DLS d.o.o., Spinčićeva 2, 51000 Rijeka
2. pismohrani – ovdje

88.

Na temelju članka 132. stavak 1. Zakona o gradnji («Narodne novine broj 153/13., 20/17., 39/19. i 125/19.) i članka 31. Statuta Grada Labina («Službene novine Grada Labina» broj 09/09. i 09/10 – lektorirani tekst , 08/13., 03/16., 02/18., 05/19.-pročišćeni tekst, 02/20. i 01/21.), te po prethodno pribavljenom mišljenju Turističke zajednice Grada Labina od 15. listopada 2021. godine, Gradsko vijeće Grada Labina, na sjednici održanoj dana 26. listopada 2021. godine, donijelo je

ODLUKU**o privremenoj zabrani izvođenja radova za 2022. godinu****Članak 1.**

(1) Ovom Odlukom o privremenoj zabrani izvođenja radova (dalje u tekstu: Odluka) privremeno se zabranjuje izvođenje zemljanih radova i radova na izgradnji konstrukcije svih vrsta građevina, u razdoblju utvrđenom ovom Odlukom.

(2) Zemljanim radovima i radovima na izgradnji konstrukcije građevine u smislu ove Odluke smatraju se prethodni i pripremni zemljani radovi (iskopi i dr.), tesarski radovi, armirački radovi, betonski radovi, zidarski radovi, krovopokrivački radovi i ostali građevinski radovi u i oko građevine, a obavljaju se uz pomoć radnih strojeva, kompresora, kamiona, građevinskih miješalica, udarnih čekića i sličnih naprava kojima se proizvodi buka i prašina u okolišu.

Članak 2.

(1) Privremena zabrana izvođenja građevinskih radova iz članka 1. ove Odluke određuje se u razdoblju od 20. lipnja 2022. do 16. rujna 2022. godine na području :

- Krajobrazne cjeline – Istarsko priobalje u granicama kako je bilo utvrđeno Prostornim planom uređenja Grada Labina («Službene novine Grada Labina» broj 15/04., 04/05. , 17/07. , 09/11. i 01/12.)
- starogradske jezgre Labina sa Titovim trgom, Rialtom te ulicama Aldo Negri, Sveta Katarina i Paolo Sfeci.

(2) Granica Istarskog priobalja iz stavka 1. ovog članka prikazana je na grafičkom prilogu – katastarskoj podlozi koji čini sastavni dio ove Odluke, a ne objavljuje se u „Službenim novinama Grada Labina“.

Članak 3.

Građevine i radovi na koje se ne može primijeniti ova Odluka utvrđeni su člankom 132. stavkom 2. Zakona o gradnji, a ovom Odlukom se dodatno izuzimaju od primjene ove Odluke i druge građevine, odnosno radovi za koje je investitor Grad Labina.

Članak 4.

Nadzor nad provedbom ove Odluke obavlja komunalno redarstvo Grada Labina. U obavljanju nadzora komunalni redari postupaju sukladno odredbama Zakona o građevinskoj inspekciji ("Narodne novine", broj: 153/13 i 115/18.) i Naputka o novčanim kaznama koje izriču komunalni redari na temelju Zakona o građevinskoj inspekciji ("Narodne novine", broj: 23/18).

Članak 5.

Stupanjem na snagu ove Odluke prestaje važiti Odluka o privremenoj zabrani građevinskih radova („Službene novine Grada Labina“ broj 18/15.)

Članak 6.

Ova Odluka stupa na snagu osmog dana od dana objave u «Službenim novinama Grada Labina».

GRADSKO VIJEĆE GRADA LABINA

KLASA: 021-05/21-01/97
URBROJ: 2144/01-01-21-1
Labin, 26. listopad 2021.

PREDSJEDNICA
Gradskog vijeća

Eni Modrušan, v.r.

89.

Na temelju članka 35. stavak 2. i članka 391. stavak 1. Zakona o vlasništvu i drugim stvarnim pravima („Narodne novine“, broj 1/96., 68/98., 58/97., 137/99., 22/00., 73/00., 114/01., 79/06., 141/06., 146/08., 38/09., 153/09., 153/12., 152/14. i 81/15. – pročišćeni tekst i 94/17.- ispravak), članka 48. stavka 2. i 3. Zakona o lokalnoj i područnoj (regionalnoj) samoupravi („Narodne novine“, broj 33/01., 60/01., 129/05. 109/07., 125/08., 36/09., 150/11., 144/12, 19/13, 137/15, 123/17, 98/19, 144/20), članka 3. stavka 3. Odluke o prodaji stanova u vlasništvu Grada Labina („Službene novine Grada Labina“ broj 6/19., 17/20.) i članka 31. stavka 1. točke 6. Statuta Grada Labina ("Službene novine Grada Labina", broj 9/09., 9/10. – lektorirani tekst, 8/13., 3/16., 2/18., 5/19.- pročišćeni tekst, 2/20.), Gradsko vijeće Grada Labina na sjednici 26. listopada 2021. godine, donijelo je

ZAKLJUČAK**I.**

Izlaže se prodaji putem javnog natječaja:

- stan u vlasništvu Grada Labina koji se nalazi na adresi Prilaz Vetva 14, Labin, opisan u zemljišnim knjigama kako slijedi:

k.č. 31/15, ZGRADA U LABINU, PRILAZ VETVA 14, površine 445 m², k.o. Novi Labin, zk.ul. broj 653, i to: 29. suvlasnički dio: 17/445 ETAŽNO VLASNIŠTVO (E-29) s kojim je povezano pravo vlasništva na posebnom dijelu nekretnine - STAN 2D, na trećem katu, ULAZ 4 - koji se sastoji od dvije sobe, kuhinje, izbe, kupaonice, hodnika i lođe, sa pripadajućom drvarnicom u podrumu br. 11, ukupne površine 59,65 m², u Planu posebnih dijelova obojano bordo bojom, u 1/1 dijela vlasništva. Stan je slobodan od osoba i stvari.

Početna tržišna cijena po kojoj se nekretnina izlaže prodaji iznosi 579.000,00 kuna (slovima: petstosedamdesetdevet-tisuća -kuna).

Početna cijena stana predstavlja procijenjenu tržišnu cijenu stana koju je utvrdio Ante Bandić, ing. građ., ovlaštenu stalni sudski vještak za područje graditeljstva – arhitekture, urbanizma, vlasničkih odnosa, nekretnina-procjena, dioba i etažiranje, u Procjembenom elaboratu tržišne vrijednosti stana broj 2D NA TREĆEM KATU ZGRADE - 29. SUVLASNIČKOG DIJELA: 17/445 - ETAŽNO VLASNIŠTVO (E -29) K.Č. 31/15 K.O. NOVI LABIN, od 18. listopada 2021.

II.

Utvrđuju se sljedeći uvjeti prodaje:

- pravo podnošenja ponude imaju sve fizičke osobe državljanima Republike Hrvatske i državljanima država članica Europske unije te pravne osobe registrirane u Republici Hrvatskoj i državama članicama Europske unije, a ostale strane pravne i fizičke osobe mogu sudjelovati na natječaju ako ispunjavaju zakonom propisane uvjete za stjecanje prava vlasništva na području Republike Hrvatske

- jamčevina iznosi 10% početne cijene te se uplaćuje na žiro račun prodavatelja

- ponuditelju čija je ponuda prihvaćena, uplaćena jamčevina uračunava u kupoprodajnu cijenu, a ponuditeljima čije ponude nisu prihvaćene, jamčevina se vraća najkasnije u roku od 8 (osam) dana od dana donošenja odluke o izboru najpovoljnijeg ponuditelja

- uplaćena jamčevina ne vraća se najpovoljnijem ponuditelju ukoliko odustane od sklapanja ugovora o kupoprodaji

- kriterij za utvrđivanje najpovoljnijeg natjecatelja je najviša ponuđena cijena

- ukoliko ponuditelji ponude isti iznos najviše postignute kupoprodajne cijene, najpovoljnijom ponudom smatrat će se ponuda koja je ranije zaprimljena u pisarnici Grada Labina, bez obzira na način dostave

- rok za plaćanje kupoprodajne cijene (umanjene za iznos jamčevine) je 30 dana od sklapanja kupoprodajnog ugovora

- Grad Labin zadržava pravo da odustane od prodaje stana u svako doba prije sklapanja ugovora o kupoprodaji stana, bez navođenja razloga

- povjerenstvo za provedbu natječaja će po dovršetku postupka otvaranja i pregleda pristiglih ponuda uputiti poziv najpovoljnijem stana (u slučaju da isti nije i najpovoljniji ponuditelj) radi davanja očitovanja o prihvatu najviše ponuđene cijene u roku 8 dana od primitka poziva za davanje očitovanja
- Ugovor o kupoprodaji stana sklapa se u roku od 30 dana od dana donošenja konačne odluke o izboru najpovoljnijeg ponuditelja.

III.

Jamčevina (koja iznosi 10% početne cijene, odnosno 57.900,00 kn) uplaćuje se u korist računa Grada Labina – IBAN - HR4523400091822200000 otvoren kod Privredne banke Zagreb d.d. – Model: 68 – Poziv na broj odobrenja: 7757 i OIB ponuditelja.

IV.

Podnošenje ponuda:

- rok za predaju ponuda istječe tridesetog dana od dana objave natječaja na oglasnoj ploči Grada Labina, u 15,00 sati;
- kao dan predaje smatra se dan zaprimanja ponude. Ponude poslane poštom prije posljednjeg dana određenog za predaju, koje će biti zaprimljene nakon isteka roka za podnošenje ponuda smatrat će se zakašnjelim ponudama i neće se uzimati u razmatranje;
- Povjerenstvo za provedbu natječaja za prodaju nekretnina u vlasništvu Grada Labina otvara ponude odmah po isteku roka za predaju ponuda;
- obvezujuća ponuda mora biti potpisana;
- ponude se podnose u kunama, a ponude dostavljene u drugoj valuti neće se razmatrati;
- ponuđena cijena ne može biti niža od objavljene početne cijene;
- zakašnjele ponude, ponude uz koje nisu priloženi svi potrebni dokazi kao i one iz kojih se ne može utvrditi tko je učesnik u natječaju ili kolika je ponuđena cijena kao i one koje su na drugi način protivne uvjetima natječaja, neće se razmatrati;
- ponuda se dostavlja u zatvorenoj omotnici sa naznakom GRAD LABIN „NE OTVARATI – PONUDA ZA KUPNJU STANA“ i to poštom preporučeno ili neposredno u prijemnoj pisarnici Grada Labina, Titov trg 11 (prizemlje, soba broj 1);
- ponuda treba sadržavati:
 - a) osobne podatke (ime, prezime, OIB, adresu, broj telefona), naziv obrta/ naziv trgovačkog društva, sjedište, OIB i osobne podatke osobe ovlaštene za zastupanje, (za strane fizičke/ pravne osobe preslika putovnice i izvadak iz domicilnog registra s ovjerenim prijevodom sudskog tumača na hrvatski jezik,
 - b) visinu ponuđene cijene,
 - c) točnu oznaku stana koji je predmet kupoprodaje (adresa, površina, kat, broj katastarske čestice, zemljišnoknjižna oznaka),
 - d) naziv banke i broj računa ponuditelja za povrat jamstva u slučaju neprihvatanja ponude,
 - e) i priloge:
 - dokaz o uplaćenju jamčevini,
 - preslik važeće osobne iskaznice (za fizičke osobe),
 - izvadak iz sudskog/ obrtnog registra (za pravne osobe i vlasnike obrta)
 - potvrdu Upravnog odjela za proračun i financije Grada Labina o podmirenim obvezama prema prodavatelju po svim osnovama, ne starija od 15 dana, računajući do dana dostave ponude
 - izvornik ili ovjereni preslik potvrde o nepostojanju poreznog duga ponuditelja što ju je izdala nadležna porezna uprava, ne starija od 15 dana, računajući do dana dostave ponude
 - izjava ponuditelja kojom se isti obvezuje da će, u slučaju da njegova ponuda bude prihvaćena kao najpovoljnija, sklopiti ugovor o kupoprodaji, te da u cijelosti prihvaća uvjete javnog natječaja.

V.

Upravni odjel za komunalno gospodarstvo i upravljanje imovinom zadužuje se za provedbu radnji potrebnih za raspisivanje natječaja i pripremu kupoprodajnog ugovora sukladno utvrđenim rezultatima natječaja.

Povjerenstvo za provedbu natječaja za prodaju nekretnina u vlasništvu Grada Labina utvrdit će rezultate natječaja i izraditi prijedlog odluke o izboru najpovoljnije ponude i proglašenju najpovoljnijeg ponuditelja.

VI.

Ovaj Zaključak stupa na snagu osmog dana od dana objave u "Službenim novinama Grada Labina".

GRADSKO VIJEĆE GRADA LABINA

KLASA: 021-05/21-01/98
URBROJ: 2144/01-01-21-1
Labin, 26. listopada 2021.

PREDSJEDNICA
Gradskog vijeća

Eni Modrušan, v.r.

90.

Na temelju članka 35. stavka 1. točke 4. i članka 53. stavka 3. Zakona o lokalnoj i područnoj (regionalnoj) samoupravi ("Narodne novine" broj 33/01, 60/01, 129/05, 109/07, 125/08, 36/09, 36/09, 150/11, 144/12, 19/13, 137/15, 123/17, 98/19. i 144/20.) i članka 31. Statuta Grada Labina ("Službene novine Grada Labina", broj 9/09, 9/10 – lektoriran tekst, 8/13, 3/16., 2/18., 5/19. – pročišćeni tekst, 2/20. i 1/21.), Gradsko vijeće Grada Labina, na sjednici 26. listopada 2021. godine, donijelo je

**ODLUKU O IZMJENI I DOPUNI ODLUKE
O USTROJSTVU UPRAVNIH TIJELA
GRADA LABINA**

Članak 1.

U Odluci o ustrojstvu upravnih tijela Grada Labina ("Službene novine Grada Labina", broj 2/18.) u članku 2. iza stavka 1. dodaje se novi stavak 2. koji glasi:

„Kao posebna ustrojstvena jedinica unutar Upravnog odjela za poslove Gradonačelnika, Gradskog vijeća i opće poslove, ustrojava se Odsjek za protokol, promidžbu i suradnju“.

Dosadašnji stavak 2. postaje stavak 3.

Članak 2.

U članku 8. iza stavka 1. dodaje se novi stavak 2. koji glasi:

„Odsjek za protokol, promidžbu i suradnju obavlja slijedeće poslove:

- organiziranje, pripremanje i koordiniranje sjednica, koordinaciju te ostale aktivnosti radnih tijela Grada i projektnih timova koje saziva Gradonačelnik
- planiranje i koordiniranje obveza Gradonačelnika i zamjenika Gradonačelnika te pripremanje i koordiniranje sudjelovanja svih osoba koje po ovlaštenju predstavljaju Grad u protokolarnim događanjima
- vođenje poslova protokola i organizacije službenih susreta s predstavnicima države, županije i gradova i ostalima
- obavljanje poslova suradnje s trgovačkim društvima i ustanovama kojima je Grad osnivač, vlasnik ili suvlasnik na području odnosa s javnošću, kao i poslova vezanih za suradnju s predstavnicima medija, poslova promidžbe i stvaranja pozitivne slike o Gradu i aktivnostima koje provodi Grad
- pripremanje informacija, sažetaka i prezentacija te koordiniranje logistike za potrebe predstavljanja rada Grada Labina i službenih putovanja delegacija Grada Labina
- koordiniranje, pripremanje i provođenje programa obilježavanja državnih i gradskih praznika, blagdana i spomendana
- planiranje, organiziranje i provođenje manifestacija od značaja za Grad te obavljanje poslove ceremonijala
- obavljanje složenijih poslova na uspostavljanju i održavanju suradnje s gradovima prijateljima
- sudjelovanje u pripremi prijema građana koji se obraćaju Gradonačelniku i zamjeniku Gradonačelnika
- obavljanje poslova službe informiranja, planiranje i objavljivanje informacija, a u domeni europskih projekata u kojima se Grad pojavljuje kao partner

- obavljanje poslova komunikacije predviđenih projektima.

Članak 3.

Ova Odluka stupa na snagu osmi dan od dana objave u “Službenim novinama Grada Labina”.

GRADSKO VIJEĆE GRADA LABINA

KLASA: 021-05/21-01/99
URBROJ: 2144/01-01-21-1
Labin, 26. listopad 2021.

PREDSJEDNICA
Gradskog vijeća

Eni Modrušan, v.r.

91.

Na temelju odredbe članka 87. Zakona o proračunu ("Narodne novine", broj 87/08., 136/12. i 15/15.), članka 10. Pravilnika o postupku zaduživanja te davanja jamstava i suglasnosti jedinica lokalne i područne (regionalne) samouprave („Narodne novine“, broj 55/09. i 139/10) i članka 31. Statuta Grada Labina ("Službene novine Grada Labina", broj 09/09., 9/10.-lektorirani tekst, 8/13., 3/16., 2/18., 5/19. – pročišćeni tekst, 2/20. i 1/21.), Gradsko vijeće Grada Labina na sjednici 26. listopada 2021. godine, donijelo je

O D L U K U**o izmjeni i dopuni Odluke o zaduživanju kod PRIVREDNE BANKE ZAGREB DD
za financiranje kapitalnog projekta****Članak 1.**

U Odluci o zaduživanju kod PRIVREDNE BANKE ZAGREB DD za financiranje kapitalnog projekta („Službene novine Grada Labina“ broj 2/20.) u članku 2. u tabelarnom prikazu redak 9. mijenja se i glasi:

„Rok korištenja kredita: Do 30.06.2023. godine“.

Redak 13. mijenja se i glasi:

„Početak: Bez početka, dospijeće prve rate 30.09.2023.“

Članak 2.

Iza članka 3. dodaje se novi članak 3.a koji glasi:

„Ovlašćuje se Gradonačelnik Grada Labina za potpis Dodatka broj 1 Ugovora o dugoročnom kreditu sa Privrednom bankom Zagreb“.

Članak 3.

Članak 4. mijenja se i glasi:

„Sredstva za otplatu kredita (glavnice i kamate) osiguravaju se u Proračunu Grada Labina u iznosima godišnjih otplata glavnice i kamate, kako slijedi:

Godina	Projekcija proračunske potrošnje			Udio godišnjeg anuiteta 4/2+100
	Prihodi	Rashodi	Iznos otplate rate i kamate	
1	2	3	4	5
2020.	102.746.397	98.672.929	2.028	0,002
2021.	131.275.142	131.257.991	17.151	0,01
2022.	136.628.691	136.455.026	173.665	0,13
2023.	119.244.579	117.716.105	1.528.474	1,28
2024.	115.418.079	112.770.448	2.647.631	2,29
2025.	116.000.000	113.379.376	2.620.624	2,26
2026.	116.500.000	113.906.346	2.593.654	2,23
2027.	117.000.000	114.433.320	2.566.680	2,19
2028.	117.500.000	114.960.263	2.539.737	2,16
2029.	118.000.000	115.487.268	2.512.732	2,13
2030.	118.500.000	116.014.240	2.485.760	2,10
2031.	119.000.000	116.541.213	2.458.787	2,07
2032.	119.500.000	117.068.157	2.431.843	2,04
	120.000.000	117.595.161	2.404.839	2,00

2033.				
2034.	120.500.000	118.122.133	2.377.867	1,97
2035.	123.000.000	120.649.106	2.350.894	1,81
2036.	123.500.000	121.176.021	2.323.979	1,88
2037.	124.000.000	121.703.053	2.296.947	1,85
2038.	124.500.000	123.361.660	1.138.340	0,91
UKUPNO			37.471.602	

Članak 4.

Ova Odluka stupa na snagu osmi dan od dana objave u "Službenim novinama Grada Labina".

GRADSKO VIJEĆE GRADA LABINA

KLASA: 021-05/21-01/100
URBROJ: 2144/01-01-21-1
Labin, 26. listopad 2021.

PREDSJEDNICA
Gradskog vijeća

Eni Modrušan, v.r.

92.

Na temelju članka 26. Zakona o knjižnicama i knjižničnoj djelatnosti ("Narodne novine" br. 17/19. i 98/19..), članka 38. i 40. Zakona o ustanovama ("Narodne novine" br. 76/93., 29/97., 47/99., 35/08. i 127/19.), članka 22. Statuta Gradske knjižnice Labin od 23. rujna 2019. godine i članka 31. Statuta Grada Labina ("Službene novine Grada Labina", broj 9/09., 9/10.- lektorirani tekst, 8/13. /16., 2/18., 5/19.- pročišćeni tekst, 2/20. i 1/21.), Gradsko vijeće Grada Labina na sjednici 26. listopada 2021. godine, donijelo je

RJEŠENJE

o imenovanju ravnateljice Gradske knjižnice Labin

I

Silvia Fiamengo iz Labina, Senari 20, rođ. 18. veljače 1982. godine, profesorica hrvatskog jezika i književnosti i diplomirana bibliotekarica, imenuje se ravnateljicom Gradske knjižnice Labin na vrijeme od četiri (4) godine.

II

Imenovana stupa na dužnost ravnateljice idućeg dana po isteku prethodnog mandata, a prije toga zaključuje ugovor o radu s Gradom Labinom.

III

Ovo Rješenje stupa na snagu osmi dan od dana njegove objave u „Službenim novinama Grada Labina“.

O b r a z l o ž e n j e

Gradsko vijeće Grada Labina kao osnivač Gradske knjižnice Labin donijelo je 21. rujna 2021. godine Odluku o raspisivanju javnog natječaja za izbor i imenovanje ravnatelja/ice Gradske knjižnice Labin („Službene novine Grada Labina“, broj 11/21.). Natječaj za izbor i imenovanje ravnatelja/ice Gradske knjižnice Labin objavljen je u „Narodnim novinama“ broj 107/21 od 1. listopada 2021. godine, na web stranici Hrvatskog zavoda za zapošljavanje, na web stranici Grada Labina i Gradske knjižnice Labin.

U natječajnom roku zaprimljena je jedna prijava.

Prijavu je dostavila dosadašnja ravnateljica Ustanove:

1. Silvia Fiamengo prof. hrvatskog jezika i književnosti i dipl. bibliotekarica iz Labina, Senari 20

Komisija za izbor i imenovanja Gradskog vijeća Grada Labina je na sjednici 15. listopada 2021. godine utvrdila da je prijava pravodobna i potpuna te da kandidatkinja ispunjava i sve druge tražene formalne natječajne uvjete.

Temeljem članka 2. Odluke o raspisivanju javnog natječaja za izbor i imenovanje ravnatelja/ice Gradske knjižnice Labin („Službene novine Grada Labina“, broj 11/21.), Komisija za izbor i imenovanja Gradskog vijeća Grada Labina utvrdila je prijedlog da se za ravnateljicu Gradske knjižnice Labin imenuje Silvia Fiamengo.

Temeljem članka 20. Zakona o knjižnicama i knjižničnoj djelatnosti („Narodne novine“ br. 17/19. i 98/19.), članka 21. i članka 22. Statuta Gradske knjižnice Labin od 23. rujna 2019. godine, ravnateljicu imenuje Gradsko vijeće Grada Labina na vrijeme od četiri godine.

Obzirom da predložena kandidatkinja ispunjava sve uvjete određene Natječajem rješeno je kao u izreci Rješenja.

UPUTA O PRAVNOM LIJEKU:

Protiv ovog Rješenja nije dopuštena žalba, ali se može pokrenuti upravni spor sukladno članku 77.a Zakona o lokalnoj i područnoj (regionalnoj) samoupravi („Narodne novine“ broj 33/01., 60/01., 129/05., 109/07., 125/08., 36/09., 150/11., 144/12., 19/13., 137/15., 123/17., 98/19. i 144/20.).

GRADSKO VIJEĆE GRADA LABINA

KLASA: 021-05/21-01/101
URBROJ: 2144/01-01-21-1
Labin, 26. listopada 2021.

PREDSJEDNICA
Gradskog vijeća

Eni Modrušan, v.r.

93.

Na temelju članka 15. stavak 2. Zakona o sprječavanju sukoba interesa („Narodne novine“ broj 26/11., 12/12., 126/12., 48/13., 57/15. i 98/19.) i članka 31. Statuta Grada Labina ("Službene novine Grada Labina", broj 9/09., 9/10.-lektorirani tekst, 8/13.,3/16., 2/18., 5/19.- pročišćeni tekst, 2/20. i 1/21.) Gradsko vijeće Grada Labina na sjednici 26. listopada 2021. godine, donijelo je

O D L U K U**o prijedlogu za izbor člana Nadzornog odbora Trgovačkog društva 1. maj d.o.o. Labin****Članak 1.**

Utvrđuje se da će s danom 14. studeni 2021. isteći mandat Nenadu Boršiću kao dosadašnjem predstavniku Grada Labina u Nadzornom odboru Trgovačkog društva 1. MAJ d.o.o. Labin.

Članak 2.

Predlaže se Skupštini Trgovačkog društva 1.MAJ d.o.o. Labin da se na dužnost novog člana Nadzornog odbora kao predstavnik Grada Labina izabere NENAD BORŠIĆ iz Labina, Antona Selana 8.

Članak 3.

Članovi Nadzornog odbora biraju se na vrijeme od četiri godine, a mandat im započinje danom donošenja Odluke Skupštine Društva kojim su izabrani za članove Nadzornog odbora.

Članak 4.

Ova Odluka stupa na snagu osmi dan od dana objave u «Službenim novinama Grada Labina».

GRADSKO VIJEĆE GRADA LABINA

KLASA: 021-05/21-01/102
URBROJ: 2144/01-01-21-1
Labin, 26. listopada 2021.

PREDSJEDNICA
Gradskog vijeća

Eni Modrušan, v.r.

AKTI GRADONAČELNIKA**62.**

Na temelju članka 48.stavak 1. podstavak 6. Zakona o lokalnoj i područnoj (regionalnoj) samoupravi („Narodne novine“, broj 33/01., 60/01., 129/05., 109/07., 125/08., 36/09., 150/11., 144/12.,19/13., 137/15., 123/17., 98/19. i 144/20.) i članka 51. Statuta Grada Labina ("Službene novine Grada Labina", broj 9/09., 9/10.-lektorirani tekst, 8/13., 3/16., 2/18., 5/19. – pročišćeni tekst, 2/20. i 1/21.), Gradonačelnik Grada Labina dana 15. listopada 2021 godine, donosi

O D L U K U**o imenovanju članova Skupštine Trgovačkog društva LABIN 2000 d.o.o. Labin****Članak 1.**

Za članove Skupštine Trgovačkog društva LABIN 2000 d.o.o. Labin, imenuju se:

1. FEDERIKA MOHOROVIĆ ČEKADA, Labin, Vinež 67 B
2. DEAN MILEVOJ, Labin, Pulska 13
3. LARI ZAHTILA, Labin, Marciljani 6D
4. DEAN NESTOROVIĆ, Labin, Rudarska 11/1
5. TANJA PEJIĆ, Labin, Prilaz vala 4
6. VALDI MEDANČIĆ, Rabac, Jadranska 31
7. ANDREA ŠKOPAC, Labin, Ul. 43. istarske divizije 11.

Članak 2.

Ova Odluka stupa na snagu danom donošenja i objavljuje se u „Službenim novinama Grada Labina“.

GRADONAČELNIK GRADA LABINA

KLASA: 022-05/21-01/327
UBROJ : 2144/01-01-21-1
Labin, 15. listopada 2021.

GRADONAČELNIK

Valter Glavičić, v.r.

SADRŽAJ

AKTI VIJEĆA

86. Odluka o donošenju Strategije i plana prilagodbe klimatskim promjenama Grada Labina.....	964
87. Odluka o donošenju revizije Procjene rizika od velikih nesreća za Grad Labin.....	965
88. Odluka o privremenoj zabrani izvođenja radova za 2022. godinu.....	966
89. Odluka o prodaji stana na adresi Prilaz Vetva 14, Labin.....	968
90. Odluka o izmjeni i dopuni Odluke o ustrojstvu upravnih tijela Grada Labina.....	971
91. Odluka o izmjeni i dopuni Odluke o zaduživanju kod PRIVREDNE BANKE ZAGREB DD za financiranje kapitalnog projekta.....	973
92. Rješenje o imenovanju ravnateljice Gradske knjižnice Labin.....	976
93. Odluka o prijedlogu za izbor člana Nadzornog odbora TD 1.MAJ d.o.o. Labin.....	978

AKTI GRADONAČELNIKA

62. Odluka o imenovanju članova Skupštine Trgovačkog društva LABIN 2000 d.o.o. Labin.....	979
---	-----